



Федеральная служба государственной статистики

Территориальный орган Федеральной службы
государственной статистики по Республике Саха (Якутия)

ЗЕМЕЛЬНЫЕ РЕСУРСЫ И ИХ ИСПОЛЬЗОВАНИЕ

ТОМ III

ИТОГИ
ВСЕРОССИЙСКОЙ СЕЛЬСКОХОЗЯЙСТВЕННОЙ ПЕРЕПИСИ 2016 ГОДА
ПО РЕСПУБЛИКЕ САХА(ЯКУТИЯ)

ОФИЦАЛЬНОЕ ИЗДАНИЕ



**ФЕДЕРАЛЬНАЯ СЛУЖБА ГОСУДАРСТВЕННОЙ СТАТИСТИКИ
ТЕРРИТОРИАЛЬНЫЙ ОРГАН ФЕДЕРАЛЬНОЙ СЛУЖБЫ ГОСУДАРСТВЕННОЙ
СТАТИСТИКИ ПО РЕСПУБЛИКЕ САХА (ЯКУТИЯ)**

**ИТОГИ ВСЕРОССИЙСКОЙ
СЕЛЬСКОХОЗЯЙСТВЕННОЙ ПЕРЕПИСИ
2016 ГОДА
(в 8 томах)**

**Том 3.
ЗЕМЕЛЬНЫЕ РЕСУРСЫ И ИХ ИСПОЛЬЗОВАНИЕ**

Официальное издание

**Якутск
2018**

Редакционная коллегия по выпуску предварительных итогов Всероссийской сельскохозяйственной переписи 2016 года:

И.К. Гаевая – председатель редакционной коллегии

К.И. Егорова, Н.А. Макарова, И.И. Пирожкова, А.П. Яковлева

Итоги Всероссийской сельскохозяйственной переписи 2016 года по Республике Саха (Якутия): В 8т./Территориальный орган Федеральной службы государственной статистики по Республике Саха (Якутия) – Якутск, 2018г.

Т.3: Земельные ресурсы и их использование. - 206с.: диагр.

В томе 3 представлены итоги Всероссийской сельскохозяйственной переписи 2016 года о наличии и использовании земельных ресурсов в разрезе муниципальных районов и городских округов Республики Саха (Якутия).

В сборнике приведены данные об общей земельной площади, размере сельскохозяйственных угодий и их структуре по видам и категориям хозяйств; группировки объектов переписи по размеру земельной площади; размещены диаграммы по основным показателям наличия и использования земельных ресурсов.

Данные представлены в абсолютных и относительных показателях.

Территориальный орган
Федеральной службы
государственной статистики
по Республике Саха (Якутия), 2018

СОДЕРЖАНИЕ

Предисловие	5
НАЛИЧИЕ И ИСПОЛЬЗОВАНИЕ ЗЕМЕЛЬНЫХ РЕСУРСОВ	
1. Площадь земель в хозяйствах всех категорий	8
2. Площадь земель сельскохозяйственных организаций	12
3. Площадь земель сельскохозяйственных организаций, не относящихся к субъектам малого предпринимательства	16
4. Площадь земель малых сельскохозяйственных предприятий	20
5. Площадь земель малых сельскохозяйственных предприятий (без микропредприятий)	24
6. Площадь земель сельскохозяйственных микропредприятий	28
7. Площадь земель подсобных сельскохозяйственных предприятий несельскохозяйственных организаций	32
8. Площадь земель крестьянских (фермерских) хозяйств и индивидуальных предпринимателей	36
9. Площадь земель крестьянских (фермерских) хозяйств	40
10. Площадь земель индивидуальных предпринимателей	44
11. Площадь земель хозяйств населения	48
12. Площадь земель личных подсобных и других индивидуальных хозяйств граждан	50
13. Площадь земель личных подсобных и других индивидуальных хозяйств граждан в сельских поселениях	54
14. Площадь земель личных подсобных и других индивидуальных хозяйств граждан в городских округах и городских поселениях	58
15. Площадь земель личных подсобных хозяйств	62
16. Площадь земель личных подсобных хозяйств в сельских поселениях	66
17. Площадь земель личных подсобных хозяйств в городских округах и городских поселениях	70
18. Площадь земель некоммерческих объединений граждан	74
19. Площадь земель садоводческих некоммерческих объединений граждан	74
20. Площадь земель огороднических некоммерческих объединений граждан	76
21. Площадь земель дачных некоммерческих объединений граждан	76
СТРУКТУРА ЗЕМЕЛЬНЫХ РЕСУРСОВ	
22. Структура сельскохозяйственных угодий по категориям хозяйств	80
23. Структура сельскохозяйственных угодий в хозяйствах всех категорий	84
24. Структура сельскохозяйственных угодий в сельскохозяйственных организациях	88
25. Структура сельскохозяйственных угодий в сельскохозяйственных организациях, не относящихся к субъектам малого предпринимательства	92

26.	Структура сельскохозяйственных угодий в малых сельскохозяйственных предприятиях	96
27.	Структура сельскохозяйственных угодий в сельскохозяйственных микропредприятиях .	100
28.	Структура сельскохозяйственных угодий в подсобных сельскохозяйственных предприятиях несельскохозяйственных организациях	104
29.	Структура сельскохозяйственных угодий в крестьянских (фермерских) хозяйствах и у индивидуальных предпринимателей	108
30.	Структура сельскохозяйственных угодий в личных подсобных и других индивидуальных хозяйствах граждан	112
31.	Структура общей земельной площади по видам использования в личных подсобных и других индивидуальных хозяйствах граждан	114
32.	Структура общей земельной площади по видам использования в личных подсобных и других индивидуальных хозяйствах граждан в сельских поселениях	116
33.	Структура общей земельной площади по видам использования в личных подсобных и других индивидуальных хозяйствах граждан в городских округах и городских поселениях	118
34.	Структура площади земельных участков граждан по видам использования в некоммерческих объединениях.	120
35.	Структура площади земельных участков граждан по видам использования в садоводческих некоммерческих объединениях.	120
36.	Структура площади земельных участков граждан по видам использования в огороднических некоммерческих объединениях.	121
37.	Структура площади земельных участков граждан по видам использования в дачных некоммерческих объединениях.	121

ГРУППИРОВКИ ОБЪЕКТОВ ПЕРЕПИСИ ПО РАЗМЕРУ ЗЕМЕЛЬНОЙ ПЛОЩАДИ

38.	Группировка сельскохозяйственных организаций по размеру земельной площади	124
39.	Группировка крестьянских (фермерских) хозяйств и индивидуальных предпринимателей по размеру земельной площади	142
40.	Группировка личных подсобных хозяйств по размеру земельной площади.	168
41.	Группировка некоммерческих объединений граждан по размеру земельной площади. .	180
42.	Группировка садоводческих некоммерческих объединений граждан по размеру земельной площади.	183
43.	Группировка огороднических некоммерческих объединений граждан по размеру земельной площади.	184
44.	Группировка дачных некоммерческих объединений граждан по размеру земельной площади.	186

МЕТОДОЛОГИЧЕСКИЕ ПОЯСНЕНИЯ	188
---	------------

ДИАГРАММЫ	192
----------------------------	------------

ПРЕДИСЛОВИЕ

В томе 3 представлены итоги Всероссийской сельскохозяйственной переписи 2016 года о **наличии и использовании земельных ресурсов** в разрезе муниципальных районов и городских округов Республики Саха (Якутия).

В сборнике содержатся данные об общей земельной площади, размере сельскохозяйственных угодий в сельскохозяйственных организациях, крестьянских (фермерских) хозяйствах и у индивидуальных предпринимателей, личных подсобных и других индивидуальных хозяйствах граждан в сельских поселениях, городских округах и городских поселениях, садоводческих, огороднических и дачных некоммерческих объединениях граждан, приведены группировки объектов переписи по размеру земельной площади.

В отдельном разделе размещены таблицы по структуре сельскохозяйственных угодий в разрезе категорий хозяйств, земельной площади по видам использования в личных подсобных и других индивидуальных хозяйствах граждан и некоммерческих объединениях.

В издании представлены методологические пояснения к показателям, диаграммы по основным показателям **наличия и использования земельных ресурсов в целом по республике и в разрезе муниципальных районов и городских округов.**

СПИСОК СОКРАЩЕНИЙ

тыс.	- тысяча
га	- гектар
г.	- год

В сборнике приняты условные обозначения:

- - явление отсутствует
- 0 - значение показателя меньше 1
- 0.0 - значение показателя меньше 0,1
- 0.00 - значение показателя меньше 0,01
- ... - данные не публикуются в целях обеспечения конфиденциальности первичных статистических данных, полученных от респондентов, в соответствии с Федеральным законом от 29 ноября 2007г. №282-ФЗ Об официальном статистическом учете и системе государственной статистики в Российской Федерации» (п.5, ст.4; ч.1,ст.9)

В отдельных случаях незначительные расхождения между итогом и суммой данных объясняются их округлением.



НАЛИЧИЕ И ИСПОЛЬЗОВАНИЕ ЗЕМЕЛЬНЫХ РЕСУРСОВ

НАЛИЧИЕ И ИСПОЛЬЗОВАНИЕ

1. ПЛОЩАДЬ ЗЕМЕЛЬ В

(на 1 июля 2016 г.;

	Общая площадь земли	из нее сельскохо- зяйственные угодья	в том числе		
			пашня	сенокосы	пастбища
Республика Саха (Якутия)	63631457.8	509321.5	77472.7	365046.1	57812.9
Абыйский муниципальный район	1820041.4	4103.0	6.4	3249.0	843.0
Алданский муниципальный район	9426777.9	3342.0	1152.2	1431.8	626.0
Аллайховский муниципальный район	951416.7	1057.8	0.0	697.0	360.0
Амгинский муниципальный район	50242.4	45870.0	19099.6	21355.2	5237.2
Анабарский национальный (долгано-эвенкийский) муниципальный район	3395487.8	34.8	0.0	33.0	-
Булунский муниципальный район	3017659.5	335.3	-	166.0	169.0
Верхневилуйский муниципальный район	19839.7	19004.4	1852.9	16731.8	194.0
Верхнеколымский муниципальный район	8201.7	1793.4	13.2	887.2	889.8
Верхоянский муниципальный район	667178.6	16823.9	55.9	8599.5	8067.2
Вилуйский муниципальный район	16843.9	15453.7	1150.3	11625.4	2516.3
Горный муниципальный район	47277.0	15231.8	969.7	13668.1	539.0
Жиганский муниципальный район	4138415.2	875.6	4.4	391.5	479.0
Кобяйский муниципальный район	1370962.5	11246.8	457.8	8626.6	2088.4
Ленский муниципальный район	4176.9	3605.2	1069.0	1827.8	507.2
Мегино-Кангаласский муниципальный район	53374.2	51098.2	9418.7	40500.8	538.1
Мирнинский муниципальный район	9598.1	9214.2	811.0	4819.2	3515.4
Момский муниципальный район	3009370.7	2436.2	24.0	1946.4	459.8
Намский муниципальный район	32891.5	31872.0	4186.8	22834.9	4721.7
Нерюнгринский муниципальный район	6170854.7	237.1	91.1	0.7	-
Нижнеколымский муниципальный район	6648165.7	1285.4	0.1	555.7	729.5
Нюрбинский муниципальный район	29050.8	28209.3	2537.4	21731.1	3401.5

ЗЕМЕЛЬНЫХ РЕСУРСОВ

ХОЗЯЙСТВАХ ВСЕХ КАТЕГОРИЙ

гектаров)

многолетние насаждения	залежь	Из общей площади сельскохозяйственных угодий фактически использовались	Мелиорированные земли ¹⁾			
			орошаемые сельскохозяйственные угодья	из них с фактически действующей оросительной системой	осушаемые сельскохозяйственные угодья	из них с фактически действующей оросительной системой
93.5	8896.3	453452.7	5052.5	1401.1	5.5	-
0.0	4.6	4098.3	-	-	-	-
17.2	114.8	2882.2	-	-	-	-
-	0.8	1057.0	-	-	-	-
3.4	174.6	42796.8	1300.6	56.0	-	-
-	1.8	33.0	-	-	-	-
-	0.3	335.0	-	-	-	-
0.2	225.5	18233.8	417.7	149.5	1.0	-
0.1	3.0	1759.8	9.5	-	-	-
0.1	101.3	16490.2	0.1	-	-	-
0.7	160.9	15125.2	770.0	-	-	-
0.3	54.6	14908.7	76.0	24.0	-	-
0.3	0.4	28.1	-	-	-	-
0.1	73.9	9560.0	3.0	3.0	-	-
7.4	193.7	3279.4	346.3	163.9	-	-
4.0	636.6	47049.5	413.5	134.9	-	-
4.7	64.0	9149.2	-	-	-	-
0.1	5.9	1581.2	-	-	-	-
1.2	127.4	30103.0	287.0	252.0	-	-
11.0	134.4	102.7	-	-	-	-
-	0.1	160.1	-	-	-	-
1.5	537.8	23467.9	643.5	319.0	-	-

	Общая площадь земли	из нее сельскохо- зяйственные угодья	в том числе		
			пашня	сенокосы	пастбища
Оймяконский муниципальный район	1061240.7	4202.0	9.7	2793.4	1392.3
Олекминский муниципальный район	3354035.4	18254.6	6076.8	10583.5	1156.4
Оленёкский муниципальный район	5855107.7	1455.5	0.2	608.6	840.0
Среднеколымский муниципальный район	1546298.2	7844.9	3.0	6049.2	1790.5
Сунтарский муниципальный район	26474.7	24340.7	3559.1	19590.2	724.3
Таттинский муниципальный район	195183.9	31747.1	4186.8	23735.9	2413.3
Томпонский муниципальный район	3980442.3	4412.0	552.1	3717.7	130.1
Усть-Алданский муниципальный район	50651.1	49576.4	4953.5	40241.7	3766.5
Усть-Майский муниципальный район	2886923.3	5002.2	254.9	3885.8	769.4
Усть-Янский муниципальный район	1717076.5	855.6	-	370.9	484.0
Хангаласский муниципальный район	37719.9	36275.0	6752.4	25357.0	3676.5
Чурапчинский муниципальный район	41963.6	40696.4	3258.6	36499.7	758.0
Эвено-Бытантайский национальный муниципальный район	1959355.6	3011.5	0.5	2998.7	2.5
Городской округ "город Якутск"	30508.5	18181.1	4740.1	6916.3	4027.0
Городской округ "Жатай"	649.5	336.2	224.2	18.8	-

¹⁾ По сельскохозяйственным организациям, крестьянским (фермерским) хозяйствам и индивидуальным предпринимателям .

Продолжение табл. 1

многолетние насаждения	залежь	Из общей площади сельскохозяйственных угодий фактически использовались	Мелиорированные земли ¹⁾			
			орошаемые сельскохозяйственные угодья	из них с фактически действующей оросительной системой	осушаемые сельскохозяйственные угодья	из них с фактически действующей оросительной системой
0.0	6.6	4138.4	-	-	-	-
3.3	434.7	14784.3	18.8	5.8	4.5	-
-	6.7	1448.8	-	-	-	-
0.0	2.1	3782.3	5.4	-	-	-
0.3	466.7	19811.4	39.7	-	-	-
5.8	1405.3	27746.1	52.2	-	-	-
0.1	12.0	4346.4	-	-	-	-
0.9	613.7	44510.9	172.8	55.0	-	-
1.4	90.7	4549.5	52.9	1.0	-	-
-	0.7	229.8	-	-	-	-
5.4	483.7	33148.5	61.0	45.5	-	-
0.5	179.6	39965.1	14.0	14.0	-	-
0.0	9.8	968.0	-	-	-	-
21.1	2476.6	11596.1	368.5	177.5	-	-
2.4	90.8	226.0	-	-	-	-

2. ПЛОЩАДЬ ЗЕМЕЛЬ

(на 1 июля 2016 г.;

	Общая площадь земли	из нее сельскохо- зяйственные угодья	в том числе		
			пашня	сенокосы	пастбища
Республика Саха (Якутия)	62973234.9	201850.2	56508.3	90481.1	49622.8
Абыйский муниципальный район	1817802.5	1935.9	3.2	1301.7	631.0
Алданский муниципальный район	9425655.0	2483.0	860.0	1081.0	542.0
Аллаиховский муниципальный район	950906.3	557.0	-	547.0	10.0
Амгинский муниципальный район	34912.3	31585.0	18279.1	8144.4	4989.6
Анабарский национальный (долгано-эвенкийский) муниципальный район	3184450.0	-	-	-	-
Булунский муниципальный район	3017626.0	335.0	-	166.0	169.0
Верхневиллюйский муниципальный район	2728.2	2656.2	1408.2	835.0	189.0
Верхнеколымский муниципальный район	7556.8	1193.8	0.8	311.0	882.0
Верхоянский муниципальный район	659259.2	9064.7	38.5	1233.0	7793.2
Вилуйский муниципальный район	7233.4	6742.3	816.5	3472.5	2453.3
Горный муниципальный район	34204.4	2643.4	476.4	1628.0	539.0
Жиганский муниципальный район	4138315.0	844.0	-	367.0	477.0
Кобяйский муниципальный район	1363551.5	4112.2	164.6	2312.9	1634.7
Ленский муниципальный район	1499.3	1133.4	379.7	542.7	211.0
Мегино-Кангаласский муниципальный район	14155.1	13718.1	5992.3	6850.2	422.1
Мирнинский муниципальный район	8941.0	8872.2	689.3	4667.5	3515.4
Момский муниципальный район	3007676.3	840.3	3.3	411.0	426.0
Намский муниципальный район	10923.4	10891.7	1738.6	5058.9	4034.2
Нерюнгринский муниципальный район	6170367.7	-	-	-	-
Нижнеколымский муниципальный район	6648068.0	1193.0	-	515.0	678.0
Нюрбинский муниципальный район	11761.4	11756.3	1872.1	6040.6	3342.2
Оймяконский муниципальный район	1057689.4	710.0	-	710.0	-

СЕЛЬСКОХОЗЯЙСТВЕННЫХ ОРГАНИЗАЦИЙ

гектаров)

многолетние насаждения	залежь	Из общей площади сельскохозяйственных угодий фактически использовались	Мелиорированные земли			
			орошаемые сельскохозяйственные угодья	из них с фактически действующей оросительной системой	осушаемые сельскохозяйственные угодья	из них с фактически действующей оросительной системой
5.0	5233.0	158279.1	3290.2	722.6	-	-
-	-	1935.8	-	-	-	-
-	-	2417.0	-	-	-	-
-	-	557.0	-	-	-	-
3.0	168.9	28937.4	1275.6	31.0	-	-
-	-	-	-	-	-	-
-	-	335.0	-	-	-	-
-	224.0	2233.2	223.0	-	-	-
-	-	1193.8	-	-	-	-
-	-	8955.7	-	-	-	-
-	-	6708.3	740.0	-	-	-
-	-	2470.4	24.0	24.0	-	-
-	-	-	-	-	-	-
-	-	2515.3	3.0	3.0	-	-
-	-	1054.4	54.2	54.2	-	-
-	453.5	12261.3	108.9	92.9	-	-
-	-	8872.2	-	-	-	-
-	-	5.3	-	-	-	-
-	60.0	9655.6	149.0	149.0	-	-
-	-	-	-	-	-	-
-	-	155.0	-	-	-	-
-	501.4	7125.3	589.0	294.0	-	-
-	-	710.0	-	-	-	-

	Общая площадь земли	из нее сельскохо- зяйственные угодья	в том числе		
			пашня	сенокосы	пастбища
Олекминский муниципальный район	3343710.0	8817.1	5022.8	2684.5	1094.7
Оленёкский муниципальный район	5854379.3	779.3	-	599.0	180.0
Среднеколымский муниципальный район	1544404.5	6054.5	-	4267.0	1787.5
Сунтарский муниципальный район	9216.4	8737.7	3179.3	4895.3	663.1
Таттинский муниципальный район	177557.4	14831.5	3215.9	8048.0	2390.0
Томпонский муниципальный район	3975793.8	654.7	399.0	235.7	20.0
Усть-Алданский муниципальный район	12487.8	12482.3	3555.0	4904.1	3590.0
Усть-Майский муниципальный район	2785949.1	919.1	10.4	552.7	356.0
Усть-Янский муниципальный район	1716466.0	252.0	-	108.0	144.0
Хангаласский муниципальный район	18351.1	18074.2	5504.6	9160.7	2971.6
Чурапчинский муниципальный район	3542.4	3357.8	1072.6	1516.8	683.4
Эвено-Бытантайский национальный муниципальный район	1935368.0	2196.0	-	2196.0	-
Городской округ "город Якутск"	20726.9	11426.5	1826.1	5117.9	2803.8
Городской округ "Жатай"	-	-	-	-	-

Продолжение табл. 2

многолетние насаждения	залежь	Из общей площади сельскохозяйственных угодий фактически использовались	Мелиорированные земли			
			орошаемые сельскохозяйственные угодья	из них с фактически действующей оросительной системой	осушаемые сельскохозяйственные угодья	из них с фактически действующей оросительной системой
-	15.1	5961.3	-	-	-	-
-	0.3	779.0	-	-	-	-
-	-	2035.3	-	-	-	-
-	-	5037.9	-	-	-	-
-	1177.6	11187.9	-	-	-	-
-	-	605.6	-	-	-	-
0.2	433.0	9275.3	20.0	20.0	-	-
-	-	700.1	-	-	-	-
-	-	-	-	-	-	-
0.8	436.5	15225.6	29.0	15.0	-	-
-	85.0	2879.0	4.0	4.0	-	-
-	-	224.0	-	-	-	-
1.0	1677.7	6270.1	70.5	35.5	-	-
-	-	-	-	-	-	-

3. ПЛОЩАДЬ ЗЕМЕЛЬ СЕЛЬСКОХОЗЯЙСТВЕННЫХ ОРГАНИЗАЦИЙ,

(на 1 июля 2016 г.;

	Общая площадь земли	из нее сельскохо- зяйственные угодья	в том числе		
			пашня	сенокосы	пастбища
Республика Саха (Якутия)	40479826.6	64879.9	19664.2	27401.8	15126.6
Абыйский муниципальный район	-	...	-
Алданский муниципальный район	4855228.2	504.0	20.0	351.0	133.0
Аллаиховский муниципальный район	-	-	-	-	-
Амгинский муниципальный район
Анабарский национальный (долгано-эвенкийский) муниципальный район	2848000.0	-	-	-	-
Булунский муниципальный район	3017621.0	330.0	-	161.0	169.0
Верхневиллюйский муниципальный район	-	-	-	-	-
Верхнеколымский муниципальный район	-	-	-	-	-
Верхоянский муниципальный район	-
Виллюйский муниципальный район	...	-	-	-	-
Горный муниципальный район	-	...	-
Жиганский муниципальный район	2940140.0	42.0	-	42.0	-
Кобяйский муниципальный район	-
Ленский муниципальный район
Мегино-Кангаласский муниципальный район	4492.8	4415.2	2691.0	1541.1	180.1
Мирнинский муниципальный район
Момский муниципальный район	1698663.9	835.0	-	409.0	426.0
Намский муниципальный район	3834.5	3833.0	308.0	1700.0	1765.0
Нерюнгринский муниципальный район	6170367.7	-	-	-	-
Нижнеколымский муниципальный район	2566590.0	159.0	-	159.0	-
Нюрбинский муниципальный район	7898.9	7894.8	1743.5	3330.2	2319.7
Оймяконский муниципальный район	1047723.4	429.0	-	429.0	-

НЕ ОТНОсяЩИХся К СУБЪЕКТАМ МАЛОГО ПРЕДПРИНИМАТЕЛЬСТВА

гектаров)

многолетние насаждения	залежь	Из общей площади сельскохозяйственных угодий фактически использовались	Мелиорированные земли			
			орошаемые сельскохозяйственные угодья	из них с фактически действующей оросительной системой	осушаемые сельскохозяйственные угодья	из них с фактически действующей оросительной системой
-	2687.3	46095.2	84.3	32.0	-	-
-	-	...	-	-	-	-
-	-	438.0	-	-	-	-
-	-	-	-	-	-	-
-	-	-
-	-	-	-	-	-	-
-	-	330.0	-	-	-	-
-	-	-	-	-	-	-
-	-	-	-	-	-	-
-	-	...	-	-	-	-
-	-	-	-	-	-	-
-	-	-	-	-	-	-
-	-	...	-	-	-	-
-	-	...	-	-	-	-
-	3.0	4032.2	5.0	5.0	-	-
-	-	...	-	-	-	-
-	-	-	-	-	-	-
-	60.0	3773.0	-	-	-	-
-	-	-	-	-	-	-
-	-	-	-	-	-	-
-	501.4	4505.2	-	-	-	-
-	-	429.0	-	-	-	-

	Общая площадь земли	из нее сельскохо- зяйственные угодья	в том числе		
			пашня	сенокосы	пастбища
Олекминский муниципальный район	-
Оленёкский муниципальный район	5595400.0	-	-	-	-
Среднеколымский муниципальный район	1085595.2	3245.2	-	1907.8	1337.4
Сунтарский муниципальный район
Таттинский муниципальный район	2661.0	2651.0	970.0	1126.0	207.0
Томпонский муниципальный район	3975189.1	52.0	25.0	7.0	20.0
Усть-Алданский муниципальный район	-	-
Усть-Майский муниципальный район	2548930.6	252.6	0.6	64.0	188.0
Усть-Янский муниципальный район	-	-	-	-	-
Хангаласский муниципальный район
Чурапчинский муниципальный район	-	-	-	-	-
Эвено-Бытантайский национальный муниципальный район	...	-	-	-	-
Городской округ "город Якутск"	10823.2	8186.0	775.0	4140.0	1640.0
Городской округ "Жатай"	-	-	-	-	-

Продолжение табл.3

многолетние насаждения	залежь	Из общей площади сельскохо- зяйственных угодий факти- чески исполь- зовались	Мелиорированные земли			
			орошаемые сельскохо- зяйственные угодья	из них с фактически действующей оросительной системой	осушаемые сельскохо- зяйственные угодья	из них с фактически действующей оросительной системой
-	-	...	-	-	-	-
-	-	-	-	-	-	-
-	-	1889.2	-	-	-	-
-	-	...	-	-	-	-
-	348.0	1986.0	-	-	-	-
-	-	17.0	-	-	-	-
-	-	...	-	-	-	-
-	-	242.6	-	-	-	-
-	-	-	-	-	-	-
-	-	...	-	-	-	-
-	-	-	-	-	-	-
-	-	-	-	-	-	-
-	1631.0	3365.0	-	-	-	-
-	-	-	-	-	-	-

4. ПЛОЩАДЬ ЗЕМЕЛЬ МАЛЫХ

(на 1 июля 2016 г.;

	Общая площадь земли	из нее сельскохо- зяйственные угодья	в том числе		
			пашня	сенокосы	пастбища
Республика Саха (Якутия)	17296150.6	119691.5	33731.2	52993.6	30669.0
Абыйский муниципальный район	-
Алданский муниципальный район	4414529.0	1979.0	840.0	730.0	409.0
Аллаиховский муниципальный район	-	-	-	-	-
Амгинский муниципальный район	26063.0	23472.0	12050.0	7317.3	4104.7
Анабарский национальный (долгано-эвенкийский) муниципальный район	...	-	-	-	-
Булунский муниципальный район	-	-	-	-	-
Верхневилуйский муниципальный район	2697.0	2625.0	1381.0	831.0	189.0
Верхнеколымский муниципальный район	7522.5	1160.0	-	278.0	882.0
Верхоянский муниципальный район	657475.0	7388.5	38.5	1072.0	6278.0
Вилуйский муниципальный район	7061.1	6571.6	751.8	3406.5	2413.3
Горный муниципальный район	446.3	442.0	150.0	292.0	-
Жиганский муниципальный район	1075175.0	802.0	-	325.0	477.0
Кобяйский муниципальный район	420.2	415.4	18.0	249.3	148.1
Ленский муниципальный район	781.9	718.4	292.7	342.7	83.0
Мегино-Кангаласский муниципальный район	8237.2	7889.1	2653.2	4701.9	194.0
Мирнинский муниципальный район	-	-
Момский муниципальный район	1308998.0	2.0	-	2.0	-
Намский муниципальный район	6873.7	6861.1	1426.5	3165.4	2269.2
Нерюнгринский муниципальный район	-	-	-	-	-
Нижнеколымский муниципальный район	4081323.0	879.0	-	356.0	523.0
Нюрбинский муниципальный район	3755.6	3755.6	99.0	2660.4	996.2
Оймяконский муниципальный район	-	...	-

СЕЛЬСКОХОЗЯЙСТВЕННЫХ ПРЕДПРИЯТИЙ

гектаров)

многолетние насаждения	залежь	Из общей площади сельскохозяйственных угодий фактически использовались	Мелиорированные земли			
			орошаемые сельскохозяйственные угодья	из них с фактически действующей оросительной системой	осушаемые сельскохозяйственные угодья	из них с фактически действующей оросительной системой
0.2	2297.5	99164.7	3141.4	643.1	-	-
-	-	-	-	-	-	-
-	-	1979.0	-	-	-	-
-	-	-	-	-	-	-
-	-	23186.8	1195.3	3.0	-	-
-	-	-	-	-	-	-
-	-	-	-	-	-	-
-	224.0	2202.0	223.0	-	-	-
-	-	1160.0	-	-	-	-
-	-	7279.5	-	-	-	-
-	-	6571.6	737.0	-	-	-
-	-	350.0	-	-	-	-
-	-	-	-	-	-	-
-	-	322.7	-	-	-	-
-	-	640.4	54.2	54.2	-	-
-	340.0	7160.8	103.9	87.9	-	-
-	-	...	-	-	-	-
-	-	2.0	-	-	-	-
-	-	5732.1	149.0	149.0	-	-
-	-	-	-	-	-	-
-	-	-	-	-	-	-
-	-	2570.0	589.0	294.0	-	-
-	-	...	-	-	-	-

	Общая площадь земли	из нее сельскохо- зяйственные угодья	в том числе		
			пашня	сенокосы	пастбища
Олекминский муниципальный район	3256180.4	4244.2	1448.0	1701.5	1094.7
Оленёкский муниципальный район	258200.0	-	-	-	-
Среднеколымский муниципальный район	-	...	-
Сунтарский муниципальный район	2545.3	2310.3	496.5	1164.8	649.0
Таттинский муниципальный район	174783.0	12068.0	2225.0	6839.0	2178.0
Томпонский муниципальный район
Усть-Алданский муниципальный район	12187.3	12187.3	3342.1	4822.0	3590.0
Усть-Майский муниципальный район	102993.4	321.4	8.4	313.0	-
Усть-Янский муниципальный район	-
Хангаласский муниципальный район	14193.8	13920.9	4587.1	6697.7	2199.6
Чурапчинский муниципальный район	2478.1	2301.8	577.3	1041.1	683.4
Эвено-Бытантайский национальный муниципальный район	1692068.0	2196.0	-	2196.0	-
Городской округ "город Якутск"	3546.2	3199.9	1043.8	954.3	1163.8
Городской округ "Жатай"	-	-	-	-	-

Продолжение табл. 4

многолетние насаждения	залежь	Из общей площади сельскохозяйственных угодий фактически использовались	Мелиорированные земли			
			орошаемые сельскохозяйственные угодья	из них с фактически действующей оросительной системой	осушаемые сельскохозяйственные угодья	из них с фактически действующей оросительной системой
-	-	1403.5	-	-	-	-
-	-	-	-	-	-	-
-	-	-	-	-	-	-
-	-	2310.3	-	-	-	-
-	826.0	9093.0	-	-	-	-
-	-	...	-	-	-	-
0.2	433.0	8980.3	20.0	20.0	-	-
-	-	112.4	-	-	-	-
-	-	-	-	-	-	-
-	436.5	11944.3	-	-	-	-
-	-	2288.8	-	-	-	-
-	-	224.0	-	-	-	-
-	38.0	2873.3	70.0	35.0	-	-
-	-	-	-	-	-	-

5. ПЛОЩАДЬ ЗЕМЕЛЬ МАЛЫХ СЕЛЬСКОХОЗЯЙСТВЕННЫХ

(на 1 июля 2016 г.;

	Общая площадь земли	из нее сельскохо- зяйственные угодья	в том числе		
			пашня	сенокосы	пастбища
Республика Саха (Якутия)	6135779.4	57281.8	18978.0	24975.7	12171.1
Абыйский муниципальный район	-	-	-	-	-
Алданский муниципальный район	-	-	-	-	-
Аллаиховский муниципальный район	-	-	-	-	-
Амгинский муниципальный район	21753.6	19163.6	9210.2	6069.0	3884.4
Анабарский национальный (долгано-эвенкийский) муниципальный район	-	-	-	-	-
Булунский муниципальный район	-	-	-	-	-
Верхневиллюйский муниципальный район
Верхнеколымский муниципальный район	-	...	-
Верхоянский муниципальный район	-	-	-	-	-
Вилуйский муниципальный район	6314.0	5825.0	599.8	2811.9	2413.3
Горный муниципальный район	-
Жиганский муниципальный район	...	-	-	-	-
Кобяйский муниципальный район	-	-	-	-	-
Ленский муниципальный район	-	-	-	-	-
Мегино-Кангаласский муниципальный район	2996.0	2729.1	1673.6	1055.5	-
Мирнинский муниципальный район	-	-	-	-	-
Момский муниципальный район	1308978.0	-	-	-	-
Намский муниципальный район	-	-	-	-	-
Нерюнгринский муниципальный район	-	-	-	-	-
Нижнеколымский муниципальный район	...	-	-	-	-
Нюрбинский муниципальный район	1993.4	1993.4	44.0	1278.0	671.4
Оймяконский муниципальный район	-	...	-

ПРЕДПРИЯТИЙ (БЕЗ МИКРОПРЕДПРИЯТИЙ)

гектаров)

многолетние насаждения	залежь	Из общей площади сельскохозяйственных угодий фактически использовались	Мелиорированные земли			
			орошаемые сельскохозяйственные угодья	из них с фактически действующей оросительной системой	осушаемые сельскохозяйственные угодья	из них с фактически действующей оросительной системой
-	1157.0	51477.9	2685.2	360.9	-	-
-	-	-	-	-	-	-
-	-	-	-	-	-	-
-	-	-	-	-	-	-
-	-	19139.4	1195.3	3.0	-	-
-	-	-	-	-	-	-
-	-	-	-	-	-	-
-	-	-	-
-	-	...	-	-	-	-
-	-	-	-	-	-	-
-	-	5825.0	737.0	-	-	-
-	-	...	-	-	-	-
-	-	-	-	-	-	-
-	-	-	-	-	-	-
-	-	-	-	-	-	-
-	-	2729.1	63.9	63.9	-	-
-	-	-	-	-	-	-
-	-	-	-	-	-	-
-	-	-	-	-	-	-
-	-	-	-	-	-	-
-	-	1931.4	589.0	294.0	-	-
-	-	...	-	-	-	-

	Общая площадь земли	из нее сельскохо- зяйственные угодья	в том числе		
			пашня	сенокосы	пастбища
Олекминский муниципальный район	711937.4	795.2	502.0	160.5	132.7
Оленёкский муниципальный район	-	-	-	-	-
Среднеколымский муниципальный район	-	-	-	-	-
Сунтарский муниципальный район	-	-	-	-	-
Таттинский муниципальный район	8644.0	8429.0	1570.0	4979.0	1054.0
Томпонский муниципальный район	-	-	-	-	-
Усть-Алданский муниципальный район	5614.1	5614.1	857.0	2068.1	2376.0
Усть-Майский муниципальный район	-	-	-	-	-
Усть-Янский муниципальный район	-	-	-	-	-
Хангаласский муниципальный район	6409.6	6194.1	2853.1	2525.7	815.3
Чурапчинский муниципальный район
Эвено-Бытантайский национальный муниципальный район	1081944.0	2125.0	-	2125.0	-
Городской округ "город Якутск"	-	-	-	-	-
Городской округ "Жатай"	-	-	-	-	-

Продолжение табл. 5

многолетние насаждения	залежь	Из общей площади сельскохозяйственных угодий фактически использовались	Мелиорированные земли			
			орошаемые сельскохозяйственные угодья	из них с фактически действующей оросительной системой	осушаемые сельскохозяйственные угодья	из них с фактически действующей оросительной системой
-	-	662.5	-	-	-	-
-	-	-	-	-	-	-
-	-	-	-	-	-	-
-	-	-	-	-	-	-
-	826.0	5454.0	-	-	-	-
-	-	-	-	-	-	-
-	313.0	4994.1	-	-	-	-
-	-	-	-	-	-	-
-	-	-	-	-	-	-
-	-	-	-	-	-	-
-	-	6194.1	-	-	-	-
-	-	...	-	-	-	-
-	-	194.0	-	-	-	-
-	-	-	-	-	-	-
-	-	-	-	-	-	-

6. ПЛОЩАДЬ ЗЕМЕЛЬ СЕЛЬСКОХОЗЯЙСТВЕННЫХ

(на 1 июля 2016 г.;

	Общая площадь земли	из нее сельскохо- зяйственные угодья	в том числе		
			пашня	сенокосы	пастбища
Республика Саха (Якутия)	11160371.2	62409.7	14753.2	28017.9	18497.9
Абыйский муниципальный район	-	-
Алданский муниципальный район	4414529.0	1979.0	840.0	730.0	409.0
Аллаиховский муниципальный район	-	-	-	-	-
Амгинский муниципальный район	4309.4	4308.4	2839.8	1248.3	220.3
Анабарский национальный (долгано-эвенкийский) муниципальный район	...	-	-	-	-
Булунский муниципальный район	-	-	-	-	-
Верхневилуйский муниципальный район	829.0	757.0	322.0	229.0	-
Верхнеколымский муниципальный район	7408.5	1046.0	-	164.0	882.0
Верхоянский муниципальный район	657475.0	7388.5	38.5	1072.0	6278.0
Вилуйский муниципальный район	747.1	746.6	152.0	594.6	-
Горный муниципальный район	96.3	92.0	-	92.0	-
Жиганский муниципальный район	151550.0	802.0	-	325.0	477.0
Кобяйский муниципальный район	420.2	415.4	18.0	249.3	148.1
Ленский муниципальный район	781.9	718.4	292.7	342.7	83.0
Мегино-Кангаласский муниципальный район	5241.2	5160.0	979.6	3646.4	194.0
Мирнинский муниципальный район	-	-
Момский муниципальный район	20.0	2.0	-	2.0	-
Намский муниципальный район	6873.7	6861.1	1426.5	3165.4	2269.2
Нерюнгринский муниципальный район	-	-	-	-	-
Нижнеколымский муниципальный район	-
Нюрбинский муниципальный район	1762.2	1762.2	55.0	1382.4	324.8
Оймяконский муниципальный район	-	...	-

МИКРОПРЕДПРИЯТИЙ

гектаров)

многолетние насаждения	залежь	Из общей площади сельскохозяйственных угодий фактически использовались	Мелиорированные земли			
			орошаемые сельскохозяйственные угодья	из них с фактически действующей оросительной системой	осушаемые сельскохозяйственные угодья	из них с фактически действующей оросительной системой
0.2	1140.5	47686.8	456.2	282.2	-	-
-	-	-	-	-	-	-
-	-	1979.0	-	-	-	-
-	-	-	-	-	-	-
-	-	4047.4	-	-	-	-
-	-	-	-	-	-	-
-	-	-	-	-	-	-
-	206.0	393.0	123.0	-	-	-
-	-	1046.0	-	-	-	-
-	-	7279.5	-	-	-	-
-	-	746.6	-	-	-	-
-	-	-	-	-	-	-
-	-	-	-	-	-	-
-	-	322.7	-	-	-	-
-	-	640.4	54.2	54.2	-	-
-	340.0	4431.7	40.0	24.0	-	-
-	-	...	-	-	-	-
-	-	2.0	-	-	-	-
-	-	5732.1	149.0	149.0	-	-
-	-	-	-	-	-	-
-	-	-	-	-	-	-
-	-	638.6	-	-	-	-
-	-	...	-	-	-	-

	Общая площадь земли	из нее сельскохо- зяйственные угодья	в том числе		
			пашня	сенокосы	пастбища
Олекминский муниципальный район	2544243.0	3449.0	946.0	1541.0	962.0
Оленёкский муниципальный район	258200.0	-	-	-	-
Среднеколымский муниципальный район	-	...	-
Сунтарский муниципальный район	2545.3	2310.3	496.5	1164.8	649.0
Таттинский муниципальный район	166139.0	3639.0	655.0	1860.0	1124.0
Томпонский муниципальный район	-
Усть-Алданский муниципальный район	6573.2	6573.2	2485.1	2753.9	1214.0
Усть-Майский муниципальный район	102993.4	321.4	8.4	313.0	-
Усть-Янский муниципальный район	-
Хангаласский муниципальный район	7784.2	7726.8	1734.0	4172.0	1384.3
Чурапчинский муниципальный район	481.8	481.5	118.0	315.1	48.4
Эвено-Бытантайский национальный муниципальный район	610124.0	71.0	-	71.0	-
Городской округ "город Якутск"	3546.2	3199.9	1043.8	954.3	1163.8
Городской округ "Жатай"	-	-	-	-	-

Продолжение табл. 6

многолетние насаждения	залежь	Из общей площади сельскохо- зяйственных угодий факти- чески исполь- зовались	Мелиорированные земли			
			орошаемые сельскохо- зяйственные угодья	из них с фактически действующей оросительной системой	осушаемые сельскохо- зяйственные угодья	из них с фактически действующей оросительной системой
-	-	741.0	-	-	-	-
-	-	-	-	-	-	-
-	-	-	-	-	-	-
-	-	2310.3	-	-	-	-
-	-	3639.0	-	-	-	-
-	-	...	-	-	-	-
0.2	120.0	3986.2	20.0	20.0	-	-
-	-	112.4	-	-	-	-
-	-	-	-	-	-	-
-	436.5	5750.2	-	-	-	-
-	-	468.5	-	-	-	-
-	-	30.0	-	-	-	-
-	38.0	2873.3	70.0	35.0	-	-
-	-	-	-	-	-	-

7. ПЛОЩАДЬ ЗЕМЕЛЬ ПОДСОБНЫХ СЕЛЬСКОХОЗЯЙСТВЕННЫХ

(на 1 июля 2016 г.;

	Общая площадь земли	из нее сельскохо- зяйственные угодья	в том числе		
			пашня	сенокосы	пастбища
Республика Саха (Якутия)	5197257.7	17278.8	3112.9	10085.7	3827.2
Абыйский муниципальный район	1435459.4	1454.8	3.1	820.7	631.0
Алданский муниципальный район	155897.8	-	-	-	-
Аллаиховский муниципальный район	950906.3	557.0	-	547.0	10.0
Амгинский муниципальный район	286.0	257.1	91.7	123.9	13.5
Анабарский национальный (долгано-эвенкийский) муниципальный район	...	-	-	-	-
Булунский муниципальный район	-	...	-
Верхневилуйский муниципальный район	31.2	31.2	27.2	4.0	-
Верхнеколымский муниципальный район	-
Верхоянский муниципальный район	521.6	413.6	-	66.0	347.6
Вилуйский муниципальный район	171.8	170.7	64.7	66.0	40.0
Горный муниципальный район	33676.6	2120.4	326.4	1255.0	539.0
Жиганский муниципальный район	...	-	-	-	-
Кобяйский муниципальный район	3391.7	3310.8	146.6	1953.6	1210.6
Ленский муниципальный район	17.0	17.0	7.0	10.0	-
Мегино-Кангаласский муниципальный район	1425.1	1413.8	648.1	607.2	48.0
Мирнинский муниципальный район	-	-	-	-	-
Момский муниципальный район	14.4	3.3	3.3	-	-
Намский муниципальный район	215.2	197.6	4.1	193.5	-
Нерюнгринский муниципальный район	-	-	-	-	-
Нижнеколымский муниципальный район	-	-	...
Нюрбинский муниципальный район	106.9	105.9	29.6	50.0	26.3
Оймяконский муниципальный район	-	-	-	-	-

ПРЕДПРИЯТИЙ НЕСЕЛЬСКОХОЗЯЙСТВЕННЫХ ОРГАНИЗАЦИЙ

гектаров)

многолетние насаждения	залежь	Из общей площади сельскохозяйственных угодий фактически использовались	Мелиорированные земли			
			орошаемые сельскохозяйственные угодья	из них с фактически действующей оросительной системой	осушаемые сельскохозяйственные угодья	из них с фактически действующей оросительной системой
4.8	248.2	13019.2	64.5	47.5	-	-
-	-	1454.8	-	-	-	-
-	-	-	-	-	-	-
-	-	557.0	-	-	-	-
3.0	25.0	232.1	1.0	1.0	-	-
-	-	-	-	-	-	-
-	-	...	-	-	-	-
-	-	31.2	-	-	-	-
-	-	...	-	-	-	-
-	-	413.6	-	-	-	-
-	-	136.7	3.0	-	-	-
-	-	2120.4	24.0	24.0	-	-
-	-	-	-	-	-	-
-	-	1806.6	3.0	3.0	-	-
-	-	16.0	-	-	-	-
-	110.5	1068.3	-	-	-	-
-	-	-	-	-	-	-
-	-	3.3	-	-	-	-
-	-	150.5	-	-	-	-
-	-	-	-	-	-	-
-	-	...	-	-	-	-
-	-	50.1	-	-	-	-
-	-	-	-	-	-	-

	Общая площадь земли	из нее сельскохо- зяйственные угодья	в том числе		
			пашня	сенокосы	пастбища
Олекминский муниципальный район	1123.2	958.3	622.2	321.0	-
Оленёкский муниципальный район	-
Среднеколымский муниципальный район	457820.3	1820.3	-	1370.2	450.1
Сунтарский муниципальный район	1239.1	1224.4	114.8	1106.5	3.1
Таттинский муниципальный район	113.4	112.5	20.9	83.0	5.0
Томпонский муниципальный район	109.4	108.0	74.0	34.0	-
Усть-Алданский муниципальный район	119.5	114.0	31.9	82.1	-
Усть-Майский муниципальный район	134025.1	345.1	1.4	175.7	168.0
Усть-Янский муниципальный район	1716252.0	38.0	-	38.0	-
Хангаласский муниципальный район	439.3	435.3	392.5	42.0	-
Чурапчинский муниципальный район	1064.3	1056.0	495.3	475.7	-
Эвено-Бытантайский национальный муниципальный район	-	-	-	-	-
Городской округ "город Якутск"	6357.5	40.6	7.3	23.6	-
Городской округ "Жатай"	-	-	-	-	-

Продолжение табл. 7

многолетние насаждения	залежь	Из общей площади сельскохозяйственных угодий фактически использовались	Мелиорированные земли			
			орошаемые сельскохозяйственные угодья	из них с фактически действующей оросительной системой	осушаемые сельскохозяйственные угодья	из них с фактически действующей оросительной системой
-	15.1	943.2	-	-	-	-
-	-	-	-	-
-	-	146.1	-	-	-	-
-	-	1197.3	-	-	-	-
-	3.6	108.9	-	-	-	-
-	-	93.9	-	-	-	-
-	-	114.0	-	-	-	-
-	-	345.1	-	-	-	-
-	-	-	-	-	-	-
0.8	-	435.3	29.0	15.0	-	-
-	85.0	590.2	4.0	4.0	-	-
-	-	-	-	-	-	-
1.0	8.7	31.8	0.5	0.5	-	-
-	-	-	-	-	-	-

8. ПЛОЩАДЬ ЗЕМЕЛЬ КРЕСТЬЯНСКИХ (ФЕРМЕРСКИХ)

(на 1 июля 2016 г.;

	Общая площадь земли	из нее сельскохо- зяйственные угодья	в том числе		
			пашня	сенокосы	пастбища
Республика Саха (Якутия)	436994.7	102537.9	15774.2	78955.0	7451.1
Абыйский муниципальный район	844.5	843.0	0.7	630.3	212.0
Алданский муниципальный район	482.7	367.6	6.0	277.6	84.0
Аллаиховский муниципальный район	355.0	350.0	-	-	350.0
Амгинский муниципальный район	5607.0	5360.0	720.5	4388.4	247.6
Анабарский национальный (долгано-эвенкийский) муниципальный район	...	-	-	-	-
Булунский муниципальный район	19.0	-	-	-	-
Верхневиллюйский муниципальный район	3840.3	3816.4	299.5	3511.9	5.0
Верхнеколымский муниципальный район	334.0	302.9	-	295.1	7.8
Верхоянский муниципальный район	3496.4	3492.1	0.7	3214.0	274.0
Вилуйский муниципальный район	1789.4	1749.1	196.2	1487.4	63.0
Горный муниципальный район	4959.6	4949.8	461.3	4488.5	-
Жиганский муниципальный район	4.8	4.5	1.5	1.0	2.0
Кобяйский муниципальный район	2088.7	2073.8	15.0	1580.1	453.7
Ленский муниципальный район	1236.4	1221.9	313.4	593.7	296.2
Мегино-Кангаласский муниципальный район	12144.3	11636.6	2927.2	8577.0	116.0
Мирнинский муниципальный район	11.0	6.9	1.9	5.0	-
Момский муниципальный район	903.1	878.1	7.7	835.4	33.8
Намский муниципальный район	9667.8	9661.8	2321.8	6648.2	687.2
Нерюнгринский муниципальный район	17.5	-	-	-	-
Нижнеколымский муниципальный район	93.2	90.2	-	38.7	51.5
Нюрбинский муниципальный район	3728.2	3681.9	428.0	3171.1	59.3
Оймяконский муниципальный район	2310.5	2284.7	5.0	888.4	1391.3

ХОЗЯЙСТВ И ИНДИВИДУАЛЬНЫХ ПРЕДПРИНИМАТЕЛЕЙ

гектаров)

многолетние насаждения	залежь	Из общей площади сельскохозяйственных угодий фактически использовались	Мелиорированные земли			
			орошаемые сельскохозяйственные угодья	из них с фактически действующей оросительной системой	осушаемые сельскохозяйственные угодья	из них с фактически действующей оросительной системой
1.1	356.5	93547.1	1762.3	678.5	5.5	-
-	-	843.0	-	-	-	-
-	-	88.6	-	-	-	-
-	-	350.0	-	-	-	-
-	3.5	4936.6	25.0	25.0	-	-
-	-	-	-	-	-	-
-	-	-	-	-	-	-
-	-	3470.3	194.7	149.5	1.0	-
-	-	272.4	9.5	-	-	-
-	3.4	3365.2	0.1	-	-	-
-	2.5	1613.0	30.0	-	-	-
-	-	4854.3	52.0	-	-	-
-	-	1.4	-	-	-	-
-	25.0	2032.8	-	-	-	-
0.2	18.4	1150.4	292.1	109.7	-	-
-	16.4	9211.4	304.6	42.0	-	-
-	-	5.9	-	-	-	-
-	1.2	862.9	-	-	-	-
0.5	4.1	9192.2	138.0	103.0	-	-
-	-	-	-	-	-	-
-	-	3.0	-	-	-	-
-	23.5	3584.4	54.5	25.0	-	-
-	-	2227.8	-	-	-	-

	Общая площадь земли	из нее сельскохо- зяйственные угодья	в том числе		
			пашня	сенокосы	пастбища
Олекминский муниципальный район	2091.1	1835.3	456.0	1155.4	61.7
Оленёкский муниципальный район	669.8	669.6	-	9.6	660.0
Среднеколымский муниципальный район	215.0	213.5	-	210.5	3.0
Сунтарский муниципальный район	4414.6	3548.4	302.8	3184.3	61.2
Таттинский муниципальный район	4678.6	4678.6	855.6	3756.0	23.3
Томпонский муниципальный район	1591.3	964.9	68.7	777.4	110.1
Усть-Алданский муниципальный район	11001.3	10820.7	1265.6	9365.6	176.5
Усть-Майский муниципальный район	98917.9	2182.8	117.1	1652.1	413.4
Усть-Янский муниципальный район	379.6	373.1	-	54.1	319.0
Хангаласский муниципальный район	10613.2	10412.0	848.5	8847.6	704.9
Чурапчинский муниципальный район	10441.6	10422.1	2083.5	8264.0	74.6
Эвено-Бытантайский национальный муниципальный район	23251.2	131.7	-	123.7	-
Городской округ "город Якутск"	3504.3	3314.9	1889.8	904.1	509.0
Городской округ "Жатай"	291.8	199.0	180.2	18.8	-

Продолжение табл. 8

многолетние насаждения	залежь	Из общей площади сельскохозяйственных угодий фактически использовались	Мелиорированные земли			
			орошаемые сельскохозяйственные угодья	из них с фактически действующей оросительной системой	осушаемые сельскохозяйственные угодья	из них с фактически действующей оросительной системой
-	162.2	1478.1	18.8	5.8	4.5	-
-	-	669.6	-	-	-	-
-	-	172.2	5.4	-	-	-
-	0.1	3185.6	39.7	-	-	-
-	43.7	4505.2	52.2	-	-	-
-	8.7	951.8	-	-	-	-
-	13.0	9130.0	152.8	35.0	-	-
0.2	-	2039.8	52.9	1.0	-	-
-	-	-	-	-	-	-
0.2	10.8	10170.4	32.0	30.5	-	-
-	-	10264.1	10.0	10.0	-	-
-	8.0	62.0	-	-	-	-
-	12.0	2673.2	298.0	142.0	-	-
-	-	179.6	-	-	-	-

9. ПЛОЩАДЬ ЗЕМЕЛЬ КРЕСТЬЯНСКИХ

(на 1 июля 2016 г.;

	Общая площадь земли	из нее сельскохо- зяйственные угодья	в том числе		
			пашня	сенокосы	пастбища
Республика Саха (Якутия)	95636.0	90736.4	14631.7	69682.6	6090.1
Абыйский муниципальный район	579.0	577.9	0.6	565.3	12.0
Алданский муниципальный район	431.0	332.6	5.0	257.6	70.0
Аллайховский муниципальный район	355.0	350.0	-	-	350.0
Амгинский муниципальный район	5393.4	5146.7	720.5	4255.1	167.6
Анабарский национальный (долгано-эвенкийский) муниципальный район	-	-	-	-	-
Булунский муниципальный район	4.0	-	-	-	-
Верхневиллюйский муниципальный район	3458.4	3454.5	255.5	3195.0	4.0
Верхнеколымский муниципальный район	180.1	149.4	-	142.4	7.0
Верхоянский муниципальный район	2595.8	2594.1	0.2	2509.5	81.0
Виллюйский муниципальный район	1557.7	1520.4	179.1	1275.8	63.0
Горный муниципальный район	4445.6	4436.1	429.3	4006.8	-
Жиганский муниципальный район
Кобяйский муниципальный район	1652.4	1639.2	10.6	1252.8	350.8
Ленский муниципальный район	881.4	871.5	186.8	372.5	296.2
Мегино-Кангаласский муниципальный район	10769.2	10286.5	2683.5	7480.6	106.0
Мирнинский муниципальный район	-	-
Момский муниципальный район	844.2	844.2	1.0	810.4	32.8
Намский муниципальный район	9183.2	9177.2	2271.8	6213.7	687.1
Нерюнгринский муниципальный район	17.4	-	-	-	-
Нижнеколымский муниципальный район	-
Нюрбинский муниципальный район	3389.2	3350.5	353.0	2921.2	52.8
Оймяконский муниципальный район	2229.1	2203.7	5.0	844.4	1354.3

(ФЕРМЕРСКИХ) ХОЗЯЙСТВ

гектаров)

многолетние насаждения	залежь	Из общей площади сельскохо- зяйственных угодий факти- чески исполь- зовались	Мелиорированные земли			
			орошаемые сельскохо- зяйственные угодья	из них с фактически действующей оросительной системой	осушаемые сельскохо- зяйственные угодья	из них с фактически действующей оросительной системой
0.5	331.5	82238.8	1657.7	639.5	1.0	-
-	-	577.9	-	-	-	-
-	-	53.6	-	-	-	-
-	-	350.0	-	-	-	-
-	3.5	4723.3	25.0	25.0	-	-
-	-	-	-	-	-	-
-	-	-	-	-	-	-
-	-	3110.4	191.7	149.5	1.0	-
-	-	149.4	-	-	-	-
-	3.4	2498.2	-	-	-	-
-	2.5	1409.3	30.0	-	-	-
-	-	4340.6	52.0	-	-	-
-	-	...	-	-	-	-
-	25.0	1598.2	-	-	-	-
-	16.0	814.2	227.2	81.2	-	-
-	16.4	7981.3	292.5	40.0	-	-
-	-	...	-	-	-	-
-	-	844.2	-	-	-	-
0.5	4.1	8707.6	138.0	103.0	-	-
-	-	-	-	-	-	-
-	-	...	-	-	-	-
-	23.5	3256.0	54.5	25.0	-	-
-	-	2146.8	-	-	-	-

	Общая площадь земли	из нее сельскохо- зяйственные угодья	в том числе		
			пашня	сенокосы	пастбища
Олекминский муниципальный район	1818.3	1571.1	432.4	936.1	61.7
Оленёкский муниципальный район	-	-	-	-	-
Среднеколымский муниципальный район	206.9	205.5	-	202.5	3.0
Сунтарский муниципальный район	3710.1	3044.5	288.2	2695.1	61.2
Таттинский муниципальный район	4644.6	4644.6	852.6	3725.0	23.3
Томпонский муниципальный район	1457.0	832.1	36.6	676.7	110.1
Усть-Алданский муниципальный район	10475.6	10295.0	1235.4	8870.1	176.5
Усть-Майский муниципальный район	2132.2	2098.8	114.8	1589.6	394.4
Усть-Янский муниципальный район	379.6	373.1	-	54.1	319.0
Хангаласский муниципальный район	9129.7	8928.8	815.3	7410.3	692.4
Чурапчинский муниципальный район	8411.9	8392.4	1888.5	6432.0	71.9
Эвено-Бытантайский национальный муниципальный район	1774.7	78.7	-	70.7	-
Городской округ "город Якутск"	3421.9	3236.7	1856.6	879.1	489.0
Городской округ "Жатай"	11.0	7.2	7.2	-	-

Продолжение табл. 9

многолетние насаждения	залежь	Из общей площади сельскохозяйственных угодий фактически использовались	Мелиорированные земли			
			орошаемые сельскохозяйственные угодья	из них с фактически действующей оросительной системой	осушаемые сельскохозяйственные угодья	из них с фактически действующей оросительной системой
-	140.9	1257.5	18.8	5.8	-	-
-	-	-	-	-	-	-
-	-	167.2	5.4	-	-	-
-	-	2747.0	37.7	-	-	-
-	43.7	4471.2	52.2	-	-	-
-	8.7	820.3	-	-	-	-
-	13.0	8661.5	152.8	35.0	-	-
-	-	1978.1	52.9	1.0	-	-
-	-	-	-	-	-	-
-	10.8	8697.2	27.0	27.0	-	-
-	-	8238.9	10.0	10.0	-	-
-	8.0	12.0	-	-	-	-
-	12.0	2615.6	290.0	137.0	-	-
-	-	7.2	-	-	-	-

10. ПЛОЩАДЬ ЗЕМЕЛЬ ИНДИВИДУАЛЬНЫХ

(на 1 июля 2016 г.;

	Общая площадь земли	из нее сельскохо- зяйственные угодья	в том числе		
			пашня	сенокосы	пастбища
Республика Саха (Якутия)	341358.7	11801.5	1142.5	9272.4	1361.0
Абыйский муниципальный район	265.5	265.1	0.1	65.0	200.0
Алданский муниципальный район	51.7	35.0	1.0	20.0	14.0
Аллаиховский муниципальный район	-	-	-	-	-
Амгинский муниципальный район	213.6	213.3	-	133.3	80.0
Анабарский национальный (долгано-эвенкийский) муниципальный район	...	-	-	-	-
Булунский муниципальный район	...	-	-	-	-
Верхневиллюйский муниципальный район	381.9	361.9	44.0	316.9	1.0
Верхнеколымский муниципальный район	153.9	153.5	-	152.7	0.8
Верхоянский муниципальный район	900.6	898.0	0.5	704.5	193.0
Виллюйский муниципальный район	231.7	228.7	17.1	211.6	-
Горный муниципальный район	514.0	513.7	32.0	481.7	-
Жиганский муниципальный район	1.2	0.9	0.9	-	-
Кобяйский муниципальный район	436.3	434.6	4.4	327.3	102.9
Ленский муниципальный район	355.0	350.4	126.6	221.2	-
Мегино-Кангаласский муниципальный район	1375.1	1350.1	243.7	1096.4	10.0
Мирнинский муниципальный район	9.4	5.3	0.3	5.0	-
Момский муниципальный район	58.9	33.9	6.7	25.0	1.0
Намский муниципальный район	484.6	484.6	50.0	434.5	0.1
Нерюнгринский муниципальный район	...	-	-	-	-
Нижнеколымский муниципальный район	-
Нюрбинский муниципальный район	339.0	331.4	75.0	249.9	6.5
Оймяконский муниципальный район	81.4	81.0	-	44.0	37.0

ПРЕДПРИНИМАТЕЛЕЙ

гектаров)

многолетние насаждения	залежь	Из общей площади сельскохо- зяйственных угодий факти- чески исполь- зовались	Мелиорированные земли			
			орошаемые сельскохо- зяйственные угодья	из них с фактически действующей оросительной системой	осушаемые сельскохо- зяйственные угодья	из них с фактически действующей оросительной системой
0.6	25.0	11308.3	104.6	39.0	4.5	-
-	-	265.1	-	-	-	-
-	-	35.0	-	-	-	-
-	-	-	-	-	-	-
-	-	213.3	-	-	-	-
-	-	-	-	-	-	-
-	-	-	-	-	-	-
-	-	359.9	3.0	-	-	-
-	-	123.0	9.5	-	-	-
-	-	867.0	0.1	-	-	-
-	-	203.7	-	-	-	-
-	-	513.7	-	-	-	-
-	-	0.8	-	-	-	-
-	-	434.6	-	-	-	-
0.2	2.4	336.2	64.9	28.5	-	-
-	-	1230.1	12.1	2.0	-	-
-	-	5.3	-	-	-	-
-	1.2	18.7	-	-	-	-
-	-	484.6	-	-	-	-
-	-	-	-	-	-	-
-	-	-	-	-	-	-
-	-	328.4	-	-	-	-
-	-	81.0	-	-	-	-

	Общая площадь земли	из нее сельскохо- зяйственные угодья	в том числе		
			пашня	сенокосы	пастбища
Олекминский муниципальный район	272.8	264.2	23.6	219.3	-
Оленёкский муниципальный район	669.8	669.6	-	9.6	660.0
Среднеколымский муниципальный район	8.1	8.0	-	8.0	-
Сунтарский муниципальный район	704.5	503.9	14.6	489.2	-
Таттинский муниципальный район	34.0	34.0	3.0	31.0	-
Томпонский муниципальный район	134.3	132.8	32.1	100.7	-
Усть-Алданский муниципальный район	525.7	525.7	30.2	495.5	-
Усть-Майский муниципальный район	96785.7	84.0	2.3	62.5	19.0
Усть-Янский муниципальный район	-	-	-	-	-
Хангаласский муниципальный район	1483.5	1483.2	33.2	1437.3	12.5
Чурапчинский муниципальный район	2029.7	2029.7	195.0	1832.0	2.7
Эвено-Бытантайский национальный муниципальный район	21476.5	53.0	-	53.0	-
Городской округ "город Якутск"	82.4	78.2	33.2	25.0	20.0
Городской округ "Жатай"	280.8	191.8	173.0	18.8	-

Продолжение табл. 10

многолетние насаждения	залежь	Из общей площади сельскохозяйственных угодий фактически использовались	Мелиорированные земли			
			орошаемые сельскохозяйственные угодья	из них с фактически действующей оросительной системой	осушаемые сельскохозяйственные угодья	из них с фактически действующей оросительной системой
-	21.3	220.6	-	-	4.5	-
-	-	669.6	-	-	-	-
-	-	5.0	-	-	-	-
-	0.1	438.6	2.0	-	-	-
-	-	34.0	-	-	-	-
-	-	131.5	-	-	-	-
-	-	468.5	-	-	-	-
0.2	-	61.7	-	-	-	-
-	-	-	-	-	-	-
0.2	-	1473.2	5.0	3.5	-	-
-	-	2025.2	-	-	-	-
-	-	50.0	-	-	-	-
-	-	57.6	8.0	5.0	-	-
-	-	172.4	-	-	-	-

11. ПЛОЩАДЬ ЗЕМЕЛЬ ХОЗЯЙСТВ НАСЕЛЕНИЯ

(на 1 июля 2016 г.; гектаров)

	Общая площадь земли	из нее сельско- хозяй- ственные угодья	в том числе				
			пашня	сенокосы	пастби- ща	много- летние насажде- ния	залежь
Республика Саха (Якутия)	221228.2	204933.4	5190.2	195610.0	739.0	87.4	3306.8
Абыйский муниципальный район	1394.4	1324.1	2.5	1317.0	-	0.0	4.6
Алданский муниципальный район	640.2	491.4	286.2	73.2	-	17.2	114.8
Аллаиховский муниципальный район	155.4	150.8	0.0	150.0	-	-	0.8
Амгинский муниципальный район	9723.1	8925.0	100.0	8822.4	-	0.4	2.2
Анабарский национальный (долгано-эвенкийский) муниципальный район	37.8	34.8	0.0	33.0	-	-	1.8
Булунский муниципальный район	14.5	0.3	-	-	-	-	0.3
Верхневиллюйский муниципальный район	13271.2	12531.8	145.2	12384.9	-	0.2	1.5
Верхнеколымский муниципальный район	310.9	296.7	12.4	281.1	-	0.1	3.0
Верхоянский муниципальный район	4423.0	4267.1	16.7	4152.5	-	0.1	97.9
Виллюйский муниципальный район	7821.1	6962.3	137.6	6665.5	-	0.7	158.4
Горный муниципальный район	8113.0	7638.6	32.0	7551.6	-	0.3	54.6
Жиганский муниципальный район	95.4	27.1	2.9	23.5	-	0.3	0.4
Кобяйский муниципальный район	5322.3	5060.8	278.2	4733.6	-	0.1	48.9
Ленский муниципальный район	1441.2	1249.9	375.9	691.4	-	7.2	175.3
Мегино-Кангаласский муниципальный район	27074.8	25743.5	499.2	25073.6	-	4.0	166.7
Мирнинский муниципальный район	646.1	335.1	119.8	146.7	-	4.7	64.0
Момский муниципальный район	791.3	717.8	13.0	700.0	-	0.1	4.7
Намский муниципальный район	12300.3	11318.5	126.4	11127.8	0.3	0.7	63.3

Продолжение табл. 11

	Общая площадь земли	из нее сельско- хозяй- ственные угодья	в том числе				
			пашня	сенокосы	пастби- ща	много- летние насажде- ния	залежь
Нерюнгринский муниципальный район	469.5	237.1	91.1	0.7	-	11.0	134.4
Нижнеколымский муниципальный район	4.5	2.2	0.1	2.0	-	-	0.1
Нюрбинский муниципальный район	13561.2	12771.1	237.3	12519.4	-	1.5	12.9
Оймяконский муниципальный район	1240.8	1207.3	4.7	1195.0	1.0	0.0	6.6
Олекминский муниципальный район	8234.3	7602.2	598.0	6743.6	-	3.3	257.4
Оленёкский муниципальный район	58.6	6.6	0.2	-	-	-	6.4
Среднеколымский муниципальный район	1678.7	1576.9	3.0	1571.7	-	0.0	2.1
Сунтарский муниципальный район	12843.7	12054.6	77.0	11510.6	-	0.3	466.6
Таттинский муниципальный район	12947.9	12237.0	115.3	11931.9	-	5.8	184.0
Томпонский муниципальный район	3057.2	2792.4	84.4	2704.6	-	0.1	3.3
Усть-Алданский муниципальный район	27162.0	26273.4	132.9	25972.0	-	0.7	167.7
Усть-Майский муниципальный район	2056.3	1900.3	127.4	1681.0	-	1.2	90.7
Усть-Янский муниципальный район	230.9	230.5	-	208.8	21.0	-	0.7
Хангаласский муниципальный район	8755.6	7788.8	399.3	7348.7	-	4.4	36.4
Чурапчинский муниципальный район	27979.6	26916.5	102.5	26718.9	-	0.5	94.6
Эвено-Бытантайский национальный муниципальный район	736.4	683.8	0.5	679.0	2.5	0.0	1.8
Городской округ "город Якутск"	6277.3	3439.7	1024.2	894.3	714.2	20.1	786.9
Городской округ "Жатай"	357.7	137.2	44.0	-	-	2.4	90.8

12. ПЛОЩАДЬ ЗЕМЕЛЬ ЛИЧНЫХ ПОДСОБНЫХ И ДРУГИХ

(на 1 июля 2016 г.;

	Общая площадь земли	из нее сельскохо- зяйственные угодья		
			пашня	сенокосы
Республика Саха (Якутия)	216966.2	203099.9	4462.4	195610.0
Абыйский муниципальный район	1394.4	1324.1	2.5	1317.0
Алданский муниципальный район	575.2	442.7	261.0	73.2
Аллаиховский муниципальный район	155.4	150.8	0.0	150.0
Амгинский муниципальный район	9723.1	8925.0	100.0	8822.4
Анабарский национальный (долгано-эвенкийский) муниципальный район	37.8	34.8	0.0	33.0
Булунский муниципальный район	14.5	0.3	-	-
Верхневиллюйский муниципальный район	13271.2	12531.8	145.2	12384.9
Верхнеколымский муниципальный район	310.9	296.7	12.4	281.1
Верхоянский муниципальный район	4423.0	4267.1	16.7	4152.5
Виллюйский муниципальный район	7821.1	6962.3	137.6	6665.5
Горный муниципальный район	8113.0	7638.6	32.0	7551.6
Жиганский муниципальный район	95.4	27.1	2.9	23.5
Кобяйский муниципальный район	5322.3	5060.8	278.2	4733.6
Ленский муниципальный район	1315.6	1168.2	309.8	691.4
Мегино-Кангаласский муниципальный район	27061.3	25730.0	499.2	25073.6
Мирнинский муниципальный район	297.4	197.6	47.3	146.7
Момский муниципальный район	791.3	717.8	13.0	700.0
Намский муниципальный район	12300.3	11318.5	126.4	11127.8
Нерюнгринский муниципальный район	103.5	44.3	36.8	0.7
Нижнеколымский муниципальный район	4.5	2.2	0.1	2.0
Нюрбинский муниципальный район	13546.6	12762.1	237.3	12519.4
Оймяконский муниципальный район	1240.8	1207.3	4.7	1195.0
Олекминский муниципальный район	8223.2	7594.2	597.7	6743.6

ИНДИВИДУАЛЬНЫХ ХОЗЯЙСТВ ГРАЖДАН

гектаров)

в том числе			Из общей площади - площадь заброшенных земельных участков	
пастбища	многолетние насаждения	залежь	всего	в процентах от об- щей площади земли
739.0	46.2	2242.3	1341.4	0.6
-	0.0	4.6	1.6	0.1
-	13.2	95.4	32.0	5.6
-	-	0.8	0.5	0.3
-	0.4	2.2	1.7	0.0
-	-	1.8	-	-
-	-	0.3	0.1	0.7
-	0.2	1.5	1.1	0.0
-	0.1	3.0	1.8	0.6
-	0.1	97.9	3.9	0.1
-	0.7	158.4	157.6	2.0
-	0.3	54.6	-	-
-	0.3	0.4	0.1	0.2
-	0.1	48.9	19.0	0.4
-	3.4	163.6	83.6	6.4
-	4.0	153.2	126.1	0.5
-	0.2	3.3	1.8	0.6
-	0.1	4.7	3.2	0.4
0.3	0.7	63.3	58.3	0.5
-	2.2	4.6	2.7	2.6
-	-	0.1	-	-
-	1.5	3.9	3.8	0.0
1.0	0.0	6.6	0.1	0.0
-	3.3	249.6	230.8	2.8

	Общая площадь земли	из нее сельскохо- зяйственные угодья	пашня	сенокосы
Оленёкский муниципальный район	58.6	6.6	0.2	-
Среднеколымский муниципальный район	1678.7	1576.9	3.0	1571.7
Сунтарский муниципальный район	12843.7	12054.6	77.0	11510.6
Таттинский муниципальный район	12947.9	12237.0	115.3	11931.9
Томпонский муниципальный район	3057.2	2792.4	84.4	2704.6
Усть-Алданский муниципальный район	27162.0	26273.4	132.9	25972.0
Усть-Майский муниципальный район	2056.3	1900.3	127.4	1681.0
Усть-Янский муниципальный район	230.9	230.5	-	208.8
Хангаласский муниципальный район	8658.2	7746.6	370.1	7348.7
Чурапчинский муниципальный район	27979.6	26916.5	102.5	26718.9
Эвено-Бытантайский национальный муниципальный район	736.4	683.8	0.5	679.0
Городской округ "город Якутск"	3326.1	2259.9	573.3	894.3
Городской округ "Жатай"	88.7	16.9	14.8	-

Продолжение табл. 12

в том числе			Из общей площади - площадь заброшенных земельных участков	
пастбища	многолетние насаждения	залежь	всего	в процентах от общей площади земли
-	-	6.4	1.1	1.8
-	0.0	2.1	1.8	0.1
-	0.3	466.6	290.6	2.3
-	5.8	184.0	76.5	0.6
-	0.1	3.3	2.9	0.1
-	0.7	167.7	93.2	0.3
-	1.2	90.7	43.8	2.1
21.0	-	0.7	-	-
-	2.8	25.0	24.1	0.3
-	0.5	94.6	38.6	0.1
2.5	0.0	1.8	0.1	0.0
714.2	3.0	75.1	38.9	1.2
-	0.9	1.2	-	-

13. ПЛОЩАДЬ ЗЕМЕЛЬ ЛИЧНЫХ ПОДСОБНЫХ И ДРУГИХ ИНДИВИДУАЛЬНЫХ

(на 1 июля 2016 г.;

	Общая площадь земли	из нее сельскохо- зяйственные угодья		
			пашня	сенокосы
Республика Саха (Якутия)	212689.5	200741.9	2997.2	195058.3
Абыйский муниципальный район	1382.7	1320.6	2.0	1314.1
Алданский муниципальный район	180.3	153.5	74.4	72.4
Аллаиховский муниципальный район	152.2	150.2	0.0	150.0
Амгинский муниципальный район	9723.1	8925.0	100.0	8822.4
Анабарский национальный (долгано-эвенкийский) муниципальный район	37.8	34.8	0.0	33.0
Булунский муниципальный район	14.5	0.3	-	-
Верхневиллюйский муниципальный район	13271.2	12531.8	145.2	12384.9
Верхнеколымский муниципальный район	298.2	286.4	3.8	281.1
Верхоянский муниципальный район	4246.3	4114.5	9.9	4010.9
Виллюйский муниципальный район	7443.1	6875.6	86.7	6631.2
Горный муниципальный район	8113.0	7638.6	32.0	7551.6
Жиганский муниципальный район	95.4	27.1	2.9	23.5
Кобяйский муниципальный район	5235.6	4983.4	206.4	4729.7
Ленский муниципальный район	1002.6	940.5	177.2	691.0
Мегино-Кангаласский муниципальный район	26896.5	25623.9	423.8	25065.7
Мирнинский муниципальный район	206.7	153.5	4.7	146.7
Момский муниципальный район	791.3	717.8	13.0	700.0
Намский муниципальный район	12300.3	11318.5	126.4	11127.8
Нерюнгринский муниципальный район	6.6	2.1	0.7	-
Нижнеколымский муниципальный район	4.1	2.1	0.0	2.0
Нюрбинский муниципальный район	13293.5	12668.3	181.9	12481.4
Оймяконский муниципальный район	1235.7	1203.0	0.7	1195.0

ХОЗЯЙСТВ ГРАЖДАН В СЕЛЬСКИХ ПОСЕЛЕНИЯХ

гектаров)

в том числе			Из общей площади - площадь заброшенных земельных участков	
пастбища	многолетние насаждения	залежь	всего	в процентах от об- щей площади земли
739.0	21.4	1926.0	1185.3	0.6
-	0.0	4.5	1.6	0.1
-	0.7	6.0	1.1	0.6
-	-	0.2	0.1	0.1
-	0.4	2.2	1.7	0.0
-	-	1.8	-	-
-	-	0.3	0.1	0.7
-	0.2	1.5	1.1	0.0
-	0.0	1.5	0.4	0.1
-	0.1	93.7	3.9	0.1
-	0.3	157.5	156.8	2.1
-	0.3	54.6	-	-
-	0.3	0.4	0.1	0.2
-	0.0	47.3	18.7	0.4
-	0.9	71.4	35.6	3.5
-	3.6	130.7	103.6	0.4
-	0.0	2.0	1.6	0.8
-	0.1	4.7	3.2	0.4
0.3	0.7	63.3	58.3	0.5
-	0.0	1.4	0.7	10.9
-	-	0.1	-	-
-	1.1	3.9	3.8	0.0
1.0	0.0	6.4	-	-

	Общая площадь земли	из нее сельскохо- зяйственные угодья		
			пашня	сенокосы
Олекминский муниципальный район	7898.3	7369.5	419.4	6718.3
Оленёкский муниципальный район	58.6	6.6	0.2	-
Среднеколымский муниципальный район	1661.6	1576.0	2.2	1571.7
Сунтарский муниципальный район	12843.7	12054.6	77.0	11510.6
Таттинский муниципальный район	12947.9	12237.0	115.3	11931.9
Томпонский муниципальный район	2993.1	2756.1	52.8	2700.3
Усть-Алданский муниципальный район	27162.0	26273.4	132.9	25972.0
Усть-Майский муниципальный район	1704.8	1596.2	48.6	1491.9
Усть-Янский муниципальный район	227.8	227.6	-	205.9
Хангаласский муниципальный район	8401.1	7577.5	297.7	7252.7
Чурапчинский муниципальный район	27979.6	26916.5	102.5	26718.9
Эвено-Бытантайский национальный муниципальный район	736.4	683.8	0.5	679.0
Городской округ "город Якутск"	2144.1	1795.5	156.2	890.8
Городской округ "Жатай"	-	-	-	-

Продолжение табл. 13

в том числе			Из общей площади - площадь заброшенных земельных участков	
пастбища	многолетние насаждения	залежь	всего	в процентах от общей площади земли
-	1.8	230.0	227.7	2.9
-	-	6.4	1.1	1.8
-	0.0	2.1	1.8	0.1
-	0.3	466.6	290.6	2.3
-	5.8	184.0	76.5	0.6
-	-	3.0	2.9	0.1
-	0.7	167.7	93.2	0.3
-	0.6	55.1	27.7	1.6
21.0	-	0.7	-	-
-	2.1	25.0	24.1	0.3
-	0.5	94.6	38.6	0.1
2.5	0.0	1.8	0.1	0.0
714.2	0.7	33.6	8.7	0.4
-	-	-	-	-

14. ПЛОЩАДЬ ЗЕМЕЛЬ ЛИЧНЫХ ПОДСОБНЫХ И ДРУГИХ ИНДИВИДУАЛЬНЫХ

(на 1 июля 2016 г.;

	Общая площадь земли	из нее сельскохо- зяйственные угодья		
			пашня	сенокосы
Республика Саха (Якутия)	4276.8	2358.0	1465.2	551.7
Абыйский муниципальный район	11.7	3.5	0.5	2.9
Алданский муниципальный район	395.0	289.3	186.5	0.9
Аллайховский муниципальный район	3.2	0.6	-	-
Амгинский муниципальный район	-	-	-	-
Анабарский национальный (долгано-эвенкийский) муниципальный район	-	-	-	-
Булунский муниципальный район	-	-	-	-
Верхневилуйский муниципальный район	-	-	-	-
Верхнеколымский муниципальный район	12.6	10.2	8.6	-
Верхоянский муниципальный район	176.8	152.6	6.8	141.6
Вилуйский муниципальный район	378.0	86.6	50.9	34.3
Горный муниципальный район	-	-	-	-
Жиганский муниципальный район	-	-	-	-
Кобяйский муниципальный район	86.8	77.3	71.8	3.9
Ленский муниципальный район	313.0	227.8	132.5	0.5
Мегино-Кангаласский муниципальный район	164.8	106.2	75.3	7.9
Мирнинский муниципальный район	90.7	44.1	42.6	-
Момский муниципальный район	-	-	-	-
Намский муниципальный район	-	-	-	-
Нерюнгринский муниципальный район	96.9	42.2	36.1	0.7
Нижнеколымский муниципальный район	0.4	0.1	0.0	-
Нюрбинский муниципальный район	253.1	93.8	55.4	38.0
Оймяконский муниципальный район	5.1	4.2	4.0	-
Олекминский муниципальный район	324.9	224.7	178.3	25.3

ХОЗЯЙСТВ ГРАЖДАН В ГОРОДСКИХ ОКРУГАХ И ГОРОДСКИХ ПОСЕЛЕНИЯХ

гектаров)

в том числе			Из общей площади - площадь заброшенных земельных участков	
пастбища	многолетние насаждения	залежь	всего	в процентах от об- щей площади земли
-	24.8	316.3	156.1	3.7
-	0.0	0.2	-	-
-	12.5	89.3	30.9	7.8
-	-	0.6	0.4	11.1
-	-	-	-	-
-	-	-	-	-
-	-	-	-	-
-	0.1	1.6	1.4	11.4
-	0.0	4.2	-	-
-	0.5	0.9	0.8	0.2
-	-	-	-	-
-	-	-	-	-
-	0.0	1.6	0.3	0.3
-	2.5	92.2	48.0	15.3
-	0.4	22.5	22.5	13.7
-	0.2	1.3	0.1	0.1
-	-	-	-	-
-	-	-	-	-
-	2.2	3.3	2.0	2.0
-	-	0.0	-	-
-	0.4	-	-	-
-	0.0	0.2	0.1	1.7
-	1.5	19.6	3.1	1.0

	Общая площадь земли	из нее сельскохозяйственные угодья	пашня	сенокосы
Оленёкский муниципальный район	-	-	-	-
Среднеколымский муниципальный район	17.1	0.9	0.8	-
Сунтарский муниципальный район	-	-	-	-
Таттинский муниципальный район	-	-	-	-
Томпонский муниципальный район	64.2	36.3	31.6	4.3
Усть-Алданский муниципальный район	-	-	-	-
Усть-Майский муниципальный район	351.6	304.1	78.8	189.1
Усть-Янский муниципальный район	3.1	3.0	-	3.0
Хангаласский муниципальный район	257.1	169.2	72.5	96.0
Чурапчинский муниципальный район	-	-	-	-
Эвено-Бытантайский национальный муниципальный район	-	-	-	-
Городской округ "город Якутск"	1182.0	464.4	417.1	3.5
Городской округ "Жатай"	88.7	16.9	14.8	-

Продолжение табл. 14

в том числе			Из общей площади - площадь заброшенных земельных участков	
пастбища	многолетние насаждения	залежь	всего	в процентах от общей площади земли
-	-	-	-	-
-	-	0.0	-	-
-	-	-	-	-
-	-	-	-	-
-	0.1	0.4	-	-
-	-	-	-	-
-	0.6	35.6	16.1	4.6
-	-	0.0	-	-
-	0.7	-	-	-
-	-	-	-	-
-	-	-	-	-
-	2.3	41.5	30.2	2.6
-	0.9	1.2	-	-

15. ПЛОЩАДЬ ЗЕМЕЛЬ ЛИЧНЫХ

(на 1 июля 2016 г.;

	Общая площадь земли	из нее сельскохо- зяйственные угодья		
			пашня	сенокосы
Республика Саха (Якутия)	205407.6	194329.9	3058.0	189251.3
Абыйский муниципальный район	1342.7	1283.4	1.9	1277.1
Алданский муниципальный район	189.9	159.4	79.4	72.4
Аллаиховский муниципальный район	99.2	98.1	0.0	98.0
Амгинский муниципальный район	7244.2	6841.7	61.2	6779.6
Анабарский национальный (долгано-эвенкийский) муниципальный район	10.1	9.6	0.0	9.6
Булунский муниципальный район	5.2	0.2	-	-
Верхневиллюйский муниципальный район	13226.3	12488.3	145.1	12341.4
Верхнеколымский муниципальный район	298.4	286.7	4.0	281.1
Верхоянский муниципальный район	4031.7	3908.6	13.3	3809.0
Виллюйский муниципальный район	7607.7	6917.3	106.6	6652.7
Горный муниципальный район	7976.1	7525.9	31.0	7444.9
Жиганский муниципальный район	80.2	26.5	2.5	23.5
Кобяйский муниципальный район	5299.2	5044.5	262.8	4733.6
Ленский муниципальный район	1315.1	1167.7	309.8	691.4
Мегино-Кангаласский муниципальный район	26376.5	25150.8	405.1	24616.9
Мирнинский муниципальный район	143.7	129.1	4.1	124.7
Момский муниципальный район	53.1	48.7	3.6	45.0
Намский муниципальный район	11987.0	11014.3	126.0	10824.8
Нерюнгринский муниципальный район	10.8	4.5	1.2	-
Нижнеколымский муниципальный район	1.4	0.1	0.1	-
Нюрбинский муниципальный район	12884.2	12280.5	177.3	12099.5
Оймяконский муниципальный район	1237.3	1204.3	1.9	1195.0
Олекминский муниципальный район	7892.6	7366.1	419.1	6716.3

ПОДСОБНЫХ ХОЗЯЙСТВ

гектаров)

в том числе			Из общей площади - площадь заброшенных земельных участков	
пастбища	многолетние насаждения	залежь	всего	в процентах от об- щей площади земли
22.3	23.9	1974.3	1220.8	0.6
-	0.0	4.3	1.6	0.1
-	1.0	6.6	1.1	0.6
-	-	0.1	-	-
-	0.3	0.6	0.5	0.0
-	-	-	-	-
-	-	0.2	0.1	1.9
-	0.2	1.5	1.1	0.0
-	0.0	1.5	0.4	0.1
-	0.1	86.2	2.7	0.1
-	0.5	157.5	156.8	2.1
-	0.3	49.6	-	-
-	0.3	0.2	-	-
-	0.1	48.1	18.8	0.4
-	3.4	163.1	83.1	6.3
-	3.6	125.2	99.5	0.4
-	0.1	0.2	0.2	0.1
-	0.0	0.2	0.1	0.2
0.3	0.7	62.4	57.5	0.5
-	0.1	3.2	2.4	22.1
-	-	0.0	-	-
-	1.1	2.6	2.5	0.0
1.0	0.0	6.5	0.0	0.0
-	1.8	229.0	226.6	2.9

	Общая площадь земли	из нее сельскохо- зяйственные угодья	пашня	сенокосы
Оленёкский муниципальный район	-	-	-	-
Среднеколымский муниципальный район	1661.8	1576.0	2.2	1571.7
Сунтарский муниципальный район	12843.5	12054.6	77.0	11510.6
Таттинский муниципальный район	12893.5	12197.2	113.6	11899.7
Томпонский муниципальный район	2985.5	2755.7	52.4	2700.3
Усть-Алданский муниципальный район	26916.9	26037.3	131.6	25738.4
Усть-Майский муниципальный район	2054.6	1899.1	126.6	1681.0
Усть-Янский муниципальный район	228.9	228.5	-	206.8
Хангаласский муниципальный район	8380.4	7565.3	295.8	7244.4
Чурапчинский муниципальный район	27977.8	26916.3	102.5	26718.9
Эвено-Бытантайский национальный муниципальный район	151.8	143.5	0.1	143.0
Городской округ "город Якутск"	0.2	0.1	0.1	-
Городской округ "Жатай"	-	-	-	-

Продолжение табл. 15

в том числе			Из общей площади - площадь заброшенных земельных участков	
пастбища	многолетние насаждения	залежь	всего	в процентах от общей площади земли
-	-	-	-	-
-	0.0	2.1	1.8	0.1
-	0.3	466.6	290.6	2.3
-	5.7	178.2	72.5	0.6
-	-	3.0	2.9	0.1
-	0.7	166.7	93.2	0.3
-	1.1	90.4	43.8	2.1
21.0	-	0.7	-	-
-	2.0	23.1	22.3	0.3
-	0.5	94.4	38.6	0.1
-	0.0	0.4	-	-
-	-	-	-	-
-	-	-	-	-

16. ПЛОЩАДЬ ЗЕМЕЛЬ ЛИЧНЫХ ПОДСОБНЫХ

(на 1 июля 2016 г.;

	Общая площадь земли	из нее сельскохо- зяйственные угодья		
			пашня	сенокосы
Республика Саха (Якутия)	204273.5	193527.2	2741.3	188903.5
Абыйский муниципальный район	1342.7	1283.4	1.9	1277.1
Алданский муниципальный район	178.4	152.8	74.0	72.4
Аллаиховский муниципальный район	98.7	98.0	0.0	98.0
Амгинский муниципальный район	7244.2	6841.7	61.2	6779.6
Анабарский национальный (долгано-эвенкийский) муниципальный район	10.1	9.6	0.0	9.6
Булунский муниципальный район	5.2	0.2	-	-
Верхневиллюйский муниципальный район	13226.3	12488.3	145.1	12341.4
Верхнеколымский муниципальный район	298.1	286.4	3.8	281.1
Верхоянский муниципальный район	3887.6	3781.7	8.4	3690.2
Виллюйский муниципальный район	7443.1	6875.6	86.7	6631.2
Горный муниципальный район	7976.1	7525.9	31.0	7444.9
Жиганский муниципальный район	80.2	26.5	2.5	23.5
Кобяйский муниципальный район	5230.2	4983.1	206.4	4729.7
Ленский муниципальный район	1002.6	940.5	177.2	691.0
Мегино-Кангаласский муниципальный район	26375.5	25150.2	404.5	24616.9
Мирнинский муниципальный район	133.9	125.5	0.6	124.7
Момский муниципальный район	53.1	48.7	3.6	45.0
Намский муниципальный район	11987.0	11014.3	126.0	10824.8
Нерюнгринский муниципальный район	6.5	2.1	0.7	-
Нижнеколымский муниципальный район	1.0	0.1	0.0	-
Нюрбинский муниципальный район	12838.3	12265.9	167.8	12094.5
Оймяконский муниципальный район	1235.7	1203.0	0.7	1195.0
Олекминский муниципальный район	7892.6	7366.1	419.1	6716.3

ХОЗЯЙСТВ В СЕЛЬСКИХ ПОСЕЛЕНИЯХ

гектаров)

в том числе			Из общей площади - площадь заброшенных земельных участков	
пастбища	многолетние насаждения	залежь	всего	в процентах от об- щей площади земли
22.3	19.9	1840.2	1155.2	0.6
-	0.0	4.3	1.6	0.1
-	0.7	5.8	0.9	0.5
-	-	-	-	-
-	0.3	0.6	0.5	0.0
-	-	-	-	-
-	-	0.2	0.1	1.9
-	0.2	1.5	1.1	0.0
-	0.0	1.5	0.4	0.1
-	0.0	83.0	2.7	0.1
-	0.3	157.5	156.8	2.1
-	0.3	49.6	-	-
-	0.3	0.2	-	-
-	0.0	47.0	18.7	0.4
-	0.9	71.4	35.6	3.5
-	3.6	125.2	99.5	0.4
-	0.0	0.2	0.2	0.1
-	0.0	0.2	0.1	0.2
0.3	0.7	62.4	57.5	0.5
-	0.0	1.4	0.7	11.0
-	-	0.0	-	-
-	1.0	2.6	2.5	0.0
1.0	0.0	6.4	-	-
-	1.8	229.0	226.6	2.9

	Общая площадь земли	из нее сельскохо- зяйственные угодья	пашня	сенокосы
Оленёкский муниципальный район	-	-	-	-
Среднеколымский муниципальный район	1661.6	1576.0	2.2	1571.7
Сунтарский муниципальный район	12843.5	12054.6	77.0	11510.6
Таттинский муниципальный район	12893.5	12197.2	113.6	11899.7
Томпонский муниципальный район	2985.2	2755.5	52.3	2700.3
Усть-Алданский муниципальный район	26916.9	26037.3	131.6	25738.4
Усть-Майский муниципальный район	1704.8	1596.2	48.6	1491.9
Усть-Янский муниципальный район	227.8	227.6	-	205.9
Хангаласский муниципальный район	8363.2	7553.4	292.0	7236.3
Чурапчинский муниципальный район	27977.8	26916.3	102.5	26718.9
Эвено-Бытантайский национальный муниципальный район	151.8	143.5	0.1	143.0
Городской округ "город Якутск"	0.2	0.1	0.1	-
Городской округ "Жатай"	-	-	-	-

Продолжение табл. 16

в том числе			Из общей площади - площадь заброшенных земельных участков	
пастбища	многолетние насаждения	залежь	всего	в процентах от общей площади земли
-	-	-	-	-
-	0.0	2.1	1.8	0.1
-	0.3	466.6	290.6	2.3
-	5.7	178.2	72.5	0.6
-	-	3.0	2.9	0.1
-	0.7	166.7	93.2	0.3
-	0.6	55.1	27.7	1.6
21.0	-	0.7	-	-
-	2.0	23.1	22.3	0.3
-	0.5	94.4	38.6	0.1
-	0.0	0.4	-	-
-	-	-	-	-
-	-	-	-	-

17. ПЛОЩАДЬ ЗЕМЕЛЬ ЛИЧНЫХ ПОДСОБНЫХ ХОЗЯЙСТВ

(на 1 июля 2016 г.;

	Общая площадь земли	из нее сельскохо- зяйственные угодья		
			пашня	сенокосы
Республика Саха (Якутия)	1134.1	802.7	316.7	347.8
Абыйский муниципальный район	0.0	0.0	0.0	-
Алданский муниципальный район	11.5	6.6	5.4	0.1
Аллаиховский муниципальный район	0.4	0.1	-	-
Амгинский муниципальный район	-	-	-	-
Анабарский национальный (долгано-эвенкийский) муниципальный район	-	-	-	-
Булунский муниципальный район	-	-	-	-
Верхневиллюйский муниципальный район	-	-	-	-
Верхнеколымский муниципальный район	0.4	0.2	0.2	-
Верхоянский муниципальный район	144.1	126.9	4.9	118.8
Виллюйский муниципальный район	164.6	41.6	19.9	21.5
Горный муниципальный район	-	-	-	-
Жиганский муниципальный район	-	-	-	-
Кобяйский муниципальный район	69.0	61.4	56.4	3.9
Ленский муниципальный район	312.5	227.3	132.5	0.5
Мегино-Кангаласский муниципальный район	1.0	0.6	0.6	-
Мирнинский муниципальный район	9.8	3.6	3.5	-
Момский муниципальный район	-	-	-	-
Намский муниципальный район	-	-	-	-
Нерюнгринский муниципальный район	4.3	2.4	0.5	-
Нижнеколымский муниципальный район	0.4	0.1	0.0	-
Нюрбинский муниципальный район	46.0	14.6	9.5	5.0
Оймяконский муниципальный район	1.6	1.3	1.2	-
Олекминский муниципальный район	-	-	-	-

В ГОРОДСКИХ ОКРУГАХ И ГОРОДСКИХ ПОСЕЛЕНИЯХ

гектаров)

в том числе			Из общей площади - площадь заброшенных земельных участков	
пастбища	многолетние насаждения	залежь	всего	в процентах от об- щей площади земли
-	4.0	134.1	65.6	5.8
-	-	-	-	-
-	0.3	0.8	0.2	1.6
-	-	0.1	-	-
-	-	-	-	-
-	-	-	-	-
-	-	-	-	-
-	0.0	0.0	0.0	9.7
-	0.0	3.2	-	-
-	0.2	0.0	-	-
-	-	-	-	-
-	-	-	-	-
-	0.0	1.1	0.1	0.1
-	2.5	91.7	47.5	15.2
-	0.0	-	-	-
-	0.1	0.0	0.0	0.2
-	-	-	-	-
-	-	-	-	-
-	0.1	1.8	1.7	39.1
-	-	0.0	-	-
-	0.1	-	-	-
-	0.0	0.1	0.0	0.9
-	-	-	-	-

	Общая площадь земли	из нее сельскохо- зяйственные угодья	пашня	сенокосы
Оленёкский муниципальный район	-	-	-	-
Среднеколымский муниципальный район	0.3	0.0	0.0	-
Сунтарский муниципальный район	-	-	-	-
Таттинский муниципальный район	-	-	-	-
Томпонский муниципальный район	0.2	0.2	0.2	-
Усть-Алданский муниципальный район	-	-	-	-
Усть-Майский муниципальный район	349.8	302.9	78.0	189.1
Усть-Янский муниципальный район	1.1	1.0	-	1.0
Хангаласский муниципальный район	17.2	12.0	3.8	8.1
Чурапчинский муниципальный район	-	-	-	-
Эвено-Бытантайский национальный муниципальный район	-	-	-	-
Городской округ "город Якутск"	-	-	-	-
Городской округ "Жатай"	-	-	-	-

Продолжение табл. 17

в том числе			Из общей площади - площадь заброшенных земельных участков	
пастбища	многолетние насаждения	залежь	всего	в процентах от общей площади земли
-	-	-	-	-
-	-	-	-	-
-	-	-	-	-
-	-	-	-	-
-	-	-	-	-
-	-	-	-	-
-	0.5	35.3	16.1	4.6
-	-	0.0	-	-
-	0.0	-	-	-
-	-	-	-	-
-	-	-	-	-
-	-	-	-	-
-	-	-	-	-
-	-	-	-	-

18. ПЛОЩАДЬ ЗЕМЕЛЬ НЕКОММЕРЧЕСКИХ

(на 1 июля 2016 г.;

	Общая площадь земли	из нее сельскохозяйствен- ные угодья	пашня
Республика Саха (Якутия)	4262.0	1833.5	727.7
Алданский муниципальный район
Ленский муниципальный район	125.5	81.6	66.2
Мегино-Кангаласский муниципальный район	-
Мирнинский муниципальный район	348.7	137.5	72.4
Нерюнгринский муниципальный район	366.1	192.8	54.3
Нюрбинский муниципальный район	14.5	9.0	-
Олекминский муниципальный район
Хангаласский муниципальный район	97.4	42.2	29.2
Городской округ "город Якутск"	2951.2	1179.8	450.9
Городской округ "Жатай"	269.0	120.3	29.2

19. ПЛОЩАДЬ ЗЕМЕЛЬ САДОВОДЧЕСКИХ

(на 1 июля 2016 г.;

	Общая площадь земли	из нее сельскохозяйствен- ные угодья	пашня
Республика Саха (Якутия)	1516.8	657.8	246.1
Нерюнгринский муниципальный район
Хангаласский муниципальный район
Городской округ "город Якутск"	1317.7	573.8	205.2
Городской округ "Жатай"

ОБЪЕДИНЕНИЙ ГРАЖДАН

гектаров)

в том числе		Из общей площади земель объединений - земли в пользовании граждан - членов объединений	Средний размер земельных участков в пользовании граждан - членов объединений
многолетние насаждения	залежь		
41.2	1064.5	3396.8	0.092
...
3.8	11.7	117.6	0.069
-	...	-	-
4.5	60.6	260.6	0.059
8.8	129.7	343.2	0.078
-	9.0	13.0	0.109
-
1.6	11.3	76.2	0.070
17.1	711.8	2319.7	0.104
1.4	89.7	194.3	0.085

НЕКОММЕРЧЕСКИХ ОБЪЕДИНЕНИЙ ГРАЖДАН

гектаров)

в том числе		Из общей площади земель объединений - земли в пользовании граждан - членов объединений	Средний размер земельных участков в пользовании граждан - членов объединений
многолетние насаждения	залежь		
11.3	400.4	1258.7	0.095
...
...
8.4	360.2	1083.8	0.096
...

20. ПЛОЩАДЬ ЗЕМЕЛЬ ОГОРОДНИЧЕСКИХ

(на 1 июля 2016 г.;

	Общая площадь земли	из нее сельскохозяйствен- ные угодья	пашня
Республика Саха (Якутия)	2478.7	1016.5	386.6
Алданский муниципальный район
Мирнинский муниципальный район	278.0	106.8	46.7
Нерюнгринский муниципальный район	254.7	146.8	28.5
Хангаласский муниципальный район	63.2	27.9	16.6
Городской округ "город Якутск"	1602.4	589.7	242.9
Городской округ "Жатай"	215.4	96.6	26.7

21. ПЛОЩАДЬ ЗЕМЕЛЬ ДАЧНЫХ

(на 1 июля 2016 г.;

	Общая площадь земли	из нее сельскохозяйствен- ные угодья	пашня
Республика Саха (Якутия)	266.5	159.2	95.0
Ленский муниципальный район	125.5	81.6	66.2
Мегино-Кангаласский муниципальный район	-
Мирнинский муниципальный район	70.7	30.7	25.8
Нюрбинский муниципальный район	14.5	9.0	-
Олекминский муниципальный район
Городской округ "город Якутск"

НЕКОММЕРЧЕСКИХ ОБЪЕДИНЕНИЙ ГРАЖДАН

гектаров)

в том числе		Из общей площади земель объединений - земли в пользовании граждан - членов объединений	Средний размер земельных участков в пользовании граждан - членов объединений
многолетние насаждения	залежь		
24.6	605.2	1900.8	0.094
...
3.2	57.0	191.9	0.060
6.7	111.6	234.3	0.074
1.1	10.2	45.5	0.068
8.5	338.3	1206.2	0.112
1.2	68.6	159.0	0.084

НЕКОММЕРЧЕСКИХ ОБЪЕДИНЕНИЙ ГРАЖДАН

гектаров)

в том числе		Из общей площади земель объединений - земли в пользовании граждан - членов объединений	Средний размер земельных участков в пользовании граждан - членов объединений
многолетние насаждения	залежь		
5.3	58.9	237.2	0.070
3.8	11.7	117.6	0.069
-	...	-	-
1.3	3.6	68.7	0.055
-	9.0	13.0	0.109
-
...



СТРУКТУРА ЗЕМЕЛЬНЫХ РЕСУРСОВ

СТРУКТУРА ЗЕМЕЛЬНЫХ

22. СТРУКТУРА СЕЛЬСКОХОЗЯЙСТВЕННЫХ

(на 1 июля 2016 г.; в процентах от общей площади)

	Сельскохозяйствен- ные организации	в том числе	
		сельскохозяйствен- ные организации, не относящиеся к субъ- ектам малого пред- принимательства	малые предприятия
Республика Саха (Якутия)	39.6	12.7	23.5
Абыйский муниципальный район	47.2	11.7	0.0
Алданский муниципальный район	74.3	15.1	59.2
Аллайховский муниципальный район	52.7	-	-
Амгинский муниципальный район	68.9	17.1	51.2
Анабарский национальный (долгано-эвенкийский) муниципальный район	-	-	-
Булунский муниципальный район	99.9	98.4	-
Верхневиллюйский муниципальный район	14.0	-	13.8
Верхнеколымский муниципальный район	66.6	-	64.7
Верхоянский муниципальный район	53.9	7.5	43.9
Виллюйский муниципальный район	43.6	-	42.5
Горный муниципальный район	17.4	0.5	2.9
Жиганский муниципальный район	96.4	4.8	91.6
Кобяйский муниципальный район	36.6	3.4	3.7
Ленский муниципальный район	31.4	11.0	19.9
Мегино-Кангаласский муниципальный район	26.8	8.6	15.4
Мирнинский муниципальный район	96.3	96.3	0.0
Момский муниципальный район	34.5	34.3	0.1
Намский муниципальный район	34.2	12.0	21.5
Нерюнгринский муниципальный район	-	-	-

РЕСУРСОВ

УГОДИЙ ПО КАТЕГОРИЯМ ХОЗЯЙСТВ

сельскохозяйственных угодий в хозяйствах всех категорий)

подсобные сельскохозяйствен- ные предприятия несельскохозяйст- венных организаций	Крестьянские (фермерские) хозяйства и индивидуальные предприниматели	в том числе		Хозяйства населения
		крестьянские (фермерские) хозяйства	индивидуальные предприниматели	
3.4	20.1	17.8	2.3	40.2
35.5	20.5	14.1	6.5	32.3
-	11.0	10.0	1.0	14.7
52.7	33.1	33.1	-	14.3
0.6	11.7	11.2	0.5	19.5
-	-	-	-	100
1.5	-	-	-	0.1
0.2	20.1	18.2	1.9	65.9
1.9	16.9	8.3	8.6	16.5
2.5	20.8	15.4	5.3	25.4
1.1	11.3	9.8	1.5	45.1
13.9	32.5	29.1	3.4	50.1
-	0.5	0.4	0.1	3.1
29.4	18.4	14.6	3.9	45.0
0.5	33.9	24.2	9.7	34.7
2.8	22.8	20.1	2.6	50.4
-	0.1	0.0	0.1	3.6
0.1	36.0	34.7	1.4	29.5
0.6	30.3	28.8	1.5	35.5
-	-	-	-	100

	Сельскохозяйствен- ные организации	в том числе	
		сельскохозяйствен- ные организации, не относящиеся к субъ- ектам малого пред- принимательства	малые предприятия
Нижнеколымский муниципальный район	92.8	12.4	68.4
Нюрбинский муниципальный район	41.7	28.0	13.3
Оймяконский муниципальный район	16.9	10.2	6.7
Олекминский муниципальный район	48.3	19.8	23.2
Оленёкский муниципальный район	53.5	-	-
Среднеколымский муниципальный район	77.2	41.4	12.6
Сунтарский муниципальный район	35.9	21.4	9.5
Таттинский муниципальный район	46.7	8.4	38.0
Томпонский муниципальный район	14.8	1.2	11.2
Усть-Алданский муниципальный район	25.2	0.4	24.6
Усть-Майский муниципальный район	18.4	5.0	6.4
Усть-Янский муниципальный район	29.5	-	25.0
Хангаласский муниципальный район	49.8	10.2	38.4
Чурапчинский муниципальный район	8.3	-	5.7
Эвено-Бытантайский национальный муниципальный район	72.9	-	72.9
Городской округ "город Якутск"	62.8	45.0	17.6
Городской округ "Жатай"	-	-	-

Продолжение табл. 22

подсобные сельскохозяйствен- ные предприятия несельскохозяйст- венных организаций	Крестьянские (фермерские) хозяйства и индивидуальные предприниматели	в том числе		Хозяйства населения
		крестьянские (фермерские) хозяйства	индивидуальные предприниматели	
12.1	7.0	6.9	0.2	0.2
0.4	13.1	11.9	1.2	45.3
-	54.4	52.4	1.9	28.7
5.2	10.1	8.6	1.4	41.6
53.5	46.0	-	46.0	0.5
23.2	2.7	2.6	0.1	20.1
5.0	14.6	12.5	2.1	49.5
0.4	14.7	14.6	0.1	38.5
2.4	21.9	18.9	3.0	63.3
0.2	21.8	20.8	1.1	53.0
6.9	43.6	42.0	1.7	38.0
4.4	43.6	43.6	-	26.9
1.2	28.7	24.6	4.1	21.5
2.6	25.6	20.6	5.0	66.1
-	4.4	2.6	1.8	22.7
0.2	18.2	17.8	0.4	18.9
-	59.2	2.1	57.0	40.8

23. СТРУКТУРА СЕЛЬСКОХОЗЯЙСТВЕННЫХ

(на 1 июля 2016 г.; в процентах от

	Пашня	Сенокосы	Пастбища	Многолетние насаждения
Республика Саха (Якутия)	15.2	71.7	11.4	0.0
Абыйский муниципальный район	0.2	79.2	20.5	0.0
Алданский муниципальный район	34.5	42.8	18.7	0.5
Аллаиховский муниципальный район	0.0	65.9	34.0	-
Амгинский муниципальный район	41.6	46.6	11.4	0.0
Анабарский национальный (долгано-эвенкийский) муниципальный район	0.0	94.8	-	-
Булунский муниципальный район	-	49.5	50.4	-
Верхневиллюйский муниципальный район	9.7	88.0	1.0	0.0
Верхнеколымский муниципальный район	0.7	49.5	49.6	0.0
Верхоянский муниципальный район	0.3	51.1	48.0	0.0
Виллюйский муниципальный район	7.4	75.2	16.3	0.0
Горный муниципальный район	6.4	89.7	3.5	0.0
Жиганский муниципальный район	0.5	44.7	54.7	0.0
Кобяйский муниципальный район	4.1	76.7	18.6	0.0
Ленский муниципальный район	29.7	50.7	14.1	0.2
Мегино-Кангаласский муниципальный район	18.4	79.3	1.1	0.0
Мирнинский муниципальный район	8.8	52.3	38.2	0.1
Момский муниципальный район	1.0	79.9	18.9	0.0
Намский муниципальный район	13.1	71.6	14.8	0.0
Нерюнгринский муниципальный район	38.4	0.3	-	4.6
Нижнеколымский муниципальный район	0.0	43.2	56.8	-
Нюрбинский муниципальный район	9.0	77.0	12.1	0.0
Оймяконский муниципальный район	0.2	66.5	33.1	0.0

УГОДИЙ В ХОЗЯЙСТВАХ ВСЕХ КАТЕГОРИЙ

(общей площади сельскохозяйственных угодий)

Залежь	Из общей площади сельскохозяйственных угодий фактически использовались	Мелиорированные земли ¹⁾			
		орошаемые сельскохозяйственные угодья	из них с фактически действующей оросительной системой	осушаемые сельскохозяйственные угодья	из них с фактически действующей оросительной системой
1.7	89.0	1.0	0.3	0.0	-
0.1	99.9	-	-	-	-
3.4	86.2	-	-	-	-
0.1	99.9	-	-	-	-
0.4	93.3	2.8	0.1	-	-
5.2	94.8	-	-	-	-
0.1	99.9	-	-	-	-
1.2	95.9	2.2	0.8	0.0	-
0.2	98.1	0.5	-	-	-
0.6	98.0	0.0	-	-	-
1.0	97.9	5.0	-	-	-
0.4	97.9	0.5	0.2	-	-
0.0	3.2	-	-	-	-
0.7	85.0	0.0	0.0	-	-
5.4	91.0	9.6	4.5	-	-
1.2	92.1	0.8	0.3	-	-
0.7	99.3	-	-	-	-
0.2	64.9	-	-	-	-
0.4	94.4	0.9	0.8	-	-
56.7	43.3	-	-	-	-
0.0	12.5	-	-	-	-
1.9	83.2	2.3	1.1	-	-
0.2	98.5	-	-	-	-

	Пашня	Сенокосы	Пастбища	Многолетние насаждения
Олекминский муниципальный район	33.3	58.0	6.3	0.0
Оленёкский муниципальный район	0.0	41.8	57.7	-
Среднеколымский муниципальный район	0.0	77.1	22.8	0.0
Сунтарский муниципальный район	14.6	80.5	3.0	0.0
Таттинский муниципальный район	13.2	74.8	7.6	0.0
Томпонский муниципальный район	12.5	84.3	2.9	0.0
Усть-Алданский муниципальный район	10.0	81.2	7.6	0.0
Усть-Майский муниципальный район	5.1	77.7	15.4	0.0
Усть-Янский муниципальный район	-	43.4	56.6	-
Хангаласский муниципальный район	18.6	69.9	10.1	0.0
Чурапчинский муниципальный район	8.0	89.7	1.9	0.0
Эвено-Бытантайский национальный муниципальный район	0.0	99.6	0.1	0.0
Городской округ "город Якутск"	26.1	38.0	22.1	0.1
Городской округ "Жатай"	66.7	5.6	-	0.7

¹⁾ По сельскохозяйственным организациям, крестьянским (фермерским) хозяйствам и индивидуальным предпринимателям.

Продолжение табл. 23

Залежь	Из общей площади сельскохозяйственных угодий фактически использовались	Мелиорированные земли ¹⁾			
		орошаемые сельскохозяйственные угодья	из них с фактически действующей оросительной системой	осушаемые сельскохозяйственные угодья	из них с фактически действующей оросительной системой
2.4	81.0	0.1	0.0	0.0	-
0.5	99.5	-	-	-	-
0.0	48.2	0.1	-	-	-
1.9	81.4	0.2	-	-	-
4.4	87.4	0.2	-	-	-
0.3	98.5	-	-	-	-
1.2	89.8	0.3	0.1	-	-
1.8	90.9	1.1	0.0	-	-
0.1	26.9	-	-	-	-
1.3	91.4	0.2	0.1	-	-
0.4	98.2	0.0	0.0	-	-
0.3	32.1	-	-	-	-
13.6	63.8	2.0	1.0	-	-
27.0	67.2	-	-	-	-

24. СТРУКТУРА СЕЛЬСКОХОЗЯЙСТВЕННЫХ УГОДИЙ

(на 1 июля 2016 г.; в процентах от

	Пашня	Сенокосы	Пастбища	Многолетние насаждения
Республика Саха (Якутия)	28.0	44.8	24.6	0.0
Абыйский муниципальный район	0.2	67.2	32.6	-
Алданский муниципальный район	34.6	43.5	21.8	-
Аллаиховский муниципальный район	-	98.2	1.8	-
Амгинский муниципальный район	57.9	25.8	15.8	0.0
Анабарский национальный (долгано-эвенкийский) муниципальный район	-	-	-	-
Булунский муниципальный район	-	49.6	50.4	-
Верхневилуйский муниципальный район	53.0	31.4	7.1	-
Верхнеколымский муниципальный район	0.1	26.1	73.9	-
Верхоянский муниципальный район	0.4	13.6	86.0	-
Вилуйский муниципальный район	12.1	51.5	36.4	-
Горный муниципальный район	18.0	61.6	20.4	-
Жиганский муниципальный район	-	43.5	56.5	-
Кобяйский муниципальный район	4.0	56.2	39.8	-
Ленский муниципальный район	33.5	47.9	18.6	-
Мегино-Кангаласский муниципальный район	43.7	49.9	3.1	-
Мирнинский муниципальный район	7.8	52.6	39.6	-
Момский муниципальный район	0.4	48.9	50.7	-
Намский муниципальный район	16.0	46.4	37.0	-
Нерюнгринский муниципальный район	-	-	-	-
Нижнеколымский муниципальный район	-	43.2	56.8	-
Нюрбинский муниципальный район	15.9	51.4	28.4	-
Оймяконский муниципальный район	-	100	-	-

В СЕЛЬСКОХОЗЯЙСТВЕННЫХ ОРГАНИЗАЦИЯХ

(общей площади сельскохозяйственных угодий)

Залежь	Из общей площади сельскохозяйственных угодий фактически использовались	Мелиорированные земли			
		орошаемые сельскохозяйственные угодья	из них с фактически действующей оросительной системой	осушаемые сельскохозяйственные угодья	из них с фактически действующей оросительной системой
2.6	78.4	1.6	0.4	-	-
-	100	-	-	-	-
-	97.3	-	-	-	-
-	100	-	-	-	-
0.5	91.6	4.0	0.1	-	-
-	-	-	-	-	-
-	100	-	-	-	-
8.4	84.1	8.4	-	-	-
-	100	-	-	-	-
-	98.8	-	-	-	-
-	99.5	11.0	-	-	-
-	93.5	0.9	0.9	-	-
-	-	-	-	-	-
-	61.2	0.1	0.1	-	-
-	93.0	4.8	4.8	-	-
3.3	89.4	0.8	0.7	-	-
-	100	-	-	-	-
-	0.6	-	-	-	-
0.6	88.7	1.4	1.4	-	-
-	-	-	-	-	-
-	13.0	-	-	-	-
4.3	60.6	5.0	2.5	-	-
-	100	-	-	-	-

	Пашня	Сенокосы	Пастбища	Многолетние насаждения
Олекминский муниципальный район	57.0	30.4	12.4	-
Оленёкский муниципальный район	-	76.9	23.1	-
Среднеколымский муниципальный район	-	70.5	29.5	-
Сунтарский муниципальный район	36.4	56.0	7.6	-
Таттинский муниципальный район	21.7	54.3	16.1	-
Томпонский муниципальный район	60.9	36.0	3.1	-
Усть-Алданский муниципальный район	28.5	39.3	28.8	0.0
Усть-Майский муниципальный район	1.1	60.1	38.7	-
Усть-Янский муниципальный район	-	42.9	57.1	-
Хангаласский муниципальный район	30.5	50.7	16.4	0.0
Чурапчинский муниципальный район	31.9	45.2	20.4	-
Эвено-Бытантайский национальный муниципальный район	-	100	-	-
Городской округ "город Якутск"	16.0	44.8	24.5	0.0
Городской округ "Жатай"	-	-	-	-

Продолжение табл. 24

Залежь	Из общей площади сельскохозяйственных угодий фактически использовались	Мелиорированные земли			
		орошаемые сельскохозяйственные угодья	из них с фактически действующей оросительной системой	осушаемые сельскохозяйственные угодья	из них с фактически действующей оросительной системой
0.2	67.6	-	-	-	-
0.0	100	-	-	-	-
-	33.6	-	-	-	-
-	57.7	-	-	-	-
7.9	75.4	-	-	-	-
-	92.5	-	-	-	-
3.5	74.3	0.2	0.2	-	-
-	76.2	-	-	-	-
-	-	-	-	-	-
2.4	84.2	0.2	0.1	-	-
2.5	85.7	0.1	0.1	-	-
-	10.2	-	-	-	-
14.7	54.9	0.6	0.3	-	-
-	-	-	-	-	-

25. СТРУКТУРА СЕЛЬСКОХОЗЯЙСТВЕННЫХ УГОДИЙ В СЕЛЬСКОХОЗЯЙСТВЕННЫХ

(на 1 июля 2016 г.; в процентах от

	Пашня	Сенокосы	Пастбища	Многолетние насаждения
Республика Саха (Якутия)	30.3	42.2	23.3	-
Абыйский муниципальный район	-	100	-	-
Алданский муниципальный район	4.0	69.6	26.4	-
Аллаиховский муниципальный район	-	-	-	-
Амгинский муниципальный район	78.1	9.0	11.1	-
Анабарский национальный (долгано-эвенкийский) муниципальный район	-	-	-	-
Булунский муниципальный район	-	48.8	51.2	-
Верхневиллюйский муниципальный район	-	-	-	-
Верхнеколымский муниципальный район	-	-	-	-
Верхоянский муниципальный район	-	7.5	92.5	-
Виллюйский муниципальный район	-	-	-	-
Горный муниципальный район	-	100	-	-
Жиганский муниципальный район	-	100	-	-
Кобяйский муниципальный район	-	28.5	71.5	-
Ленский муниципальный район	20.1	47.7	32.2	-
Мегино-Кангаласский муниципальный район	60.9	34.9	4.1	-
Мирнинский муниципальный район	7.7	52.6	39.6	-
Момский муниципальный район	-	49.0	51.0	-
Намский муниципальный район	8.0	44.4	46.0	-
Нерюнгринский муниципальный район	-	-	-	-
Нижнеколымский муниципальный район	-	100	-	-
Нюрбинский муниципальный район	22.1	42.2	29.4	-
Оймяконский муниципальный район	-	100	-	-

ОРГАНИЗАЦИЯХ, НЕ ОТНОСЯЩИХСЯ К СУБЪЕКТАМ МАЛОГО ПРЕДПРИНИМАТЕЛЬСТВА

общей площади сельскохозяйственных угодий)

Залежь	Из общей площади сельскохозяйственных угодий фактически использовались	Мелиорированные земли			
		орошаемые сельскохозяйственные угодья	из них с фактически действующей оросительной системой	осушаемые сельскохозяйственные угодья	из них с фактически действующей оросительной системой
4.1	71.0	0.1	0.0	-	-
-	100	-	-	-	-
-	86.9	-	-	-	-
-	-	-	-	-	-
1.8	70.2	1.0	0.3	-	-
-	-	-	-	-	-
-	100	-	-	-	-
-	-	-	-	-	-
-	-	-	-	-	-
-	100	-	-	-	-
-	-	-	-	-	-
-	-	-	-	-	-
-	100	-	-	-	-
-	100	-	-	-	-
0.1	91.3	0.1	0.1	-	-
-	100	-	-	-	-
-	-	-	-	-	-
1.6	98.4	-	-	-	-
-	-	-	-	-	-
-	-	-	-	-	-
6.4	57.1	-	-	-	-
-	100	-	-	-	-

	Пашня	Сенокосы	Пастбища	Многолетние насаждения
Олекминский муниципальный район	81.7	18.3	-	-
Оленёкский муниципальный район	-	-	-	-
Среднеколымский муниципальный район	-	58.8	41.2	-
Сунтарский муниципальный район	49.4	50.4	0.2	-
Таттинский муниципальный район	36.6	42.5	7.8	-
Томпонский муниципальный район	48.1	13.5	38.5	-
Усть-Алданский муниципальный район	100.0	-	-	-
Усть-Майский муниципальный район	0.2	25.3	74.4	-
Усть-Янский муниципальный район	-	-	-	-
Хангаласский муниципальный район	14.1	65.1	20.8	-
Чурапчинский муниципальный район	-	-	-	-
Эвено-Бытантайский национальный муниципальный район	-	-	-	-
Городской округ "город Якутск"	9.5	50.6	20.0	-
Городской округ "Жатай"	-	-	-	-

Продолжение табл. 25

Залежь	Из общей площади сельскохозяйственных угодий фактически использовались	Мелиорированные земли			
		орошаемые сельскохозяйственные угодья	из них с фактически действующей оросительной системой	осушаемые сельскохозяйственные угодья	из них с фактически действующей оросительной системой
-	100	-	-	-	-
-	-	-	-	-	-
-	58.2	-	-	-	-
-	29.4	-	-	-	-
13.1	74.9	-	-	-	-
-	32.7	-	-	-	-
-	100	-	-	-	-
-	96.0	-	-	-	-
-	-	-	-	-	-
-	76.5	-	-	-	-
-	-	-	-	-	-
-	-	-	-	-	-
19.9	41.1	-	-	-	-
-	-	-	-	-	-

26. СТРУКТУРА СЕЛЬСКОХОЗЯЙСТВЕННЫХ

(на 1 июля 2016 г.; в процентах от

	Пашня	Сенокосы	Пастбища	Многолетние насаждения
Республика Саха (Якутия)	28.2	44.3	25.6	0.0
Абыйский муниципальный район	100	-	-	-
Алданский муниципальный район	42.4	36.9	20.7	-
Аллаиховский муниципальный район	-	-	-	-
Амгинский муниципальный район	51.3	31.2	17.5	-
Анабарский национальный (долгано-эвенкийский) муниципальный район	-	-	-	-
Булунский муниципальный район	-	-	-	-
Верхневиллюйский муниципальный район	52.6	31.7	7.2	-
Верхнеколымский муниципальный район	-	24.0	76.0	-
Верхоянский муниципальный район	0.5	14.5	85.0	-
Виллюйский муниципальный район	11.4	51.8	36.7	-
Горный муниципальный район	33.9	66.1	-	-
Жиганский муниципальный район	-	40.5	59.5	-
Кобяйский муниципальный район	4.3	60.0	35.7	-
Ленский муниципальный район	40.7	47.7	11.6	-
Мегино-Кангаласский муниципальный район	33.6	59.6	2.5	-
Мирнинский муниципальный район	100	-	-	-
Момский муниципальный район	-	100	-	-
Намский муниципальный район	20.8	46.1	33.1	-
Нерюнгринский муниципальный район	-	-	-	-
Нижнеколымский муниципальный район	-	40.5	59.5	-
Нюрбинский муниципальный район	2.6	70.8	26.5	-
Оймяконский муниципальный район	-	100	-	-

УГОДИЙ В МАЛЫХ СЕЛЬСКОХОЗЯЙСТВЕННЫХ ПРЕДПРИЯТИЯХ

(общей площади сельскохозяйственных угодий)

Залежь	Из общей площади сельскохозяйственных угодий фактически использовались	Мелиорированные земли			
		орошаемые сельскохозяйственные угодья	из них с фактически действующей оросительной системой	осушаемые сельскохозяйственные угодья	из них с фактически действующей оросительной системой
1.9	82.9	2.6	0.5	-	-
-	-	-	-	-	-
-	100	-	-	-	-
-	-	-	-	-	-
-	98.8	5.1	0.0	-	-
-	-	-	-	-	-
-	-	-	-	-	-
8.5	83.9	8.5	-	-	-
-	100	-	-	-	-
-	98.5	-	-	-	-
-	100	11.2	-	-	-
-	79.2	-	-	-	-
-	-	-	-	-	-
-	77.7	-	-	-	-
-	89.1	7.5	7.5	-	-
4.3	90.8	1.3	1.1	-	-
-	100	-	-	-	-
-	100	-	-	-	-
-	83.5	2.2	2.2	-	-
-	-	-	-	-	-
-	-	-	-	-	-
-	68.4	15.7	7.8	-	-
-	100	-	-	-	-

	Пашня	Сенокосы	Пастбища	Многолетние насаждения
Олекминский муниципальный район	34.1	40.1	25.8	-
Оленёкский муниципальный район	-	-	-	-
Среднеколымский муниципальный район	-	100	-	-
Сунтарский муниципальный район	21.5	50.4	28.1	-
Таттинский муниципальный район	18.4	56.7	18.0	-
Томпонский муниципальный район	60.6	39.4	-	-
Усть-Алданский муниципальный район	27.4	39.6	29.5	0.0
Усть-Майский муниципальный район	2.6	97.4	-	-
Усть-Янский муниципальный район	-	32.7	67.3	-
Хангаласский муниципальный район	33.0	48.1	15.8	-
Чурапчинский муниципальный район	25.1	45.2	29.7	-
Эвено-Бытантайский национальный муниципальный район	-	100	-	-
Городской округ "город Якутск"	32.6	29.8	36.4	-
Городской округ "Жатай"	-	-	-	-

Продолжение табл. 26

Залежь	Из общей площади сельскохозяйственных угодий фактически использовались	Мелиорированные земли			
		орошаемые сельскохозяйственные угодья	из них с фактически действующей оросительной системой	осушаемые сельскохозяйственные угодья	из них с фактически действующей оросительной системой
-	33.1	-	-	-	-
-	-	-	-	-	-
-	-	-	-	-	-
-	100	-	-	-	-
6.8	75.3	-	-	-	-
-	100	-	-	-	-
3.6	73.7	0.2	0.2	-	-
-	35.0	-	-	-	-
-	-	-	-	-	-
3.1	85.8	-	-	-	-
-	99.4	-	-	-	-
-	10.2	-	-	-	-
1.2	89.8	2.2	1.1	-	-
-	-	-	-	-	-

27. СТРУКТУРА СЕЛЬСКОХОЗЯЙСТВЕННЫХ УГОДИЙ В

(на 1 июля 2016 г.; в процентах от

	Пашня	Сенокосы	Пастбища	Многолетние насаждения
Республика Саха (Якутия)	23.6	44.9	29.6	0.0
Абыйский муниципальный район	100	-	-	-
Алданский муниципальный район	42.4	36.9	20.7	-
Аллаиховский муниципальный район	-	-	-	-
Амгинский муниципальный район	65.9	29.0	5.1	-
Анабарский национальный (долгано-эвенкийский) муниципальный район	-	-	-	-
Булунский муниципальный район	-	-	-	-
Верхневиллюйский муниципальный район	42.5	30.3	-	-
Верхнеколымский муниципальный район	-	15.7	84.3	-
Верхоянский муниципальный район	0.5	14.5	85.0	-
Виллюйский муниципальный район	20.4	79.6	-	-
Горный муниципальный район	-	100	-	-
Жиганский муниципальный район	-	40.5	59.5	-
Кобяйский муниципальный район	4.3	60.0	35.7	-
Ленский муниципальный район	40.7	47.7	11.6	-
Мегино-Кангаласский муниципальный район	19.0	70.7	3.8	-
Мирнинский муниципальный район	100	-	-	-
Момский муниципальный район	-	100	-	-
Намский муниципальный район	20.8	46.1	33.1	-
Нерюнгринский муниципальный район	-	-	-	-
Нижнеколымский муниципальный район	-	40.5	59.5	-
Нюрбинский муниципальный район	3.1	78.4	18.4	-
Оймяконский муниципальный район	-	100	-	-

СЕЛЬСКОХОЗЯЙСТВЕННЫХ МИКРОПРЕДПРИЯТИЯХ

(общей площади сельскохозяйственных угодий)

Залежь	Из общей площади сельскохозяйственных угодий фактически использовались	Мелиорированные земли			
		орошаемые сельскохозяйственные угодья	из них с фактически действующей оросительной системой	осушаемые сельскохозяйственные угодья	из них с фактически действующей оросительной системой
1.8	76.4	0.7	0.5	-	-
-	-	-	-	-	-
-	100	-	-	-	-
-	-	-	-	-	-
-	93.9	-	-	-	-
-	-	-	-	-	-
-	-	-	-	-	-
27.2	51.9	16.2	-	-	-
-	100	-	-	-	-
-	98.5	-	-	-	-
-	100	-	-	-	-
-	-	-	-	-	-
-	-	-	-	-	-
-	77.7	-	-	-	-
-	89.1	7.5	7.5	-	-
6.6	85.9	0.8	0.5	-	-
-	100	-	-	-	-
-	100	-	-	-	-
-	83.5	2.2	2.2	-	-
-	-	-	-	-	-
-	-	-	-	-	-
-	36.2	-	-	-	-
-	100	-	-	-	-

	Пашня	Сенокосы	Пастбища	Многолетние насаждения
Олекминский муниципальный район	27.4	44.7	27.9	-
Оленёкский муниципальный район	-	-	-	-
Среднеколымский муниципальный район	-	100	-	-
Сунтарский муниципальный район	21.5	50.4	28.1	-
Таттинский муниципальный район	18.0	51.1	30.9	-
Томпонский муниципальный район	60.6	39.4	-	-
Усть-Алданский муниципальный район	37.8	41.9	18.5	0.0
Усть-Майский муниципальный район	2.6	97.4	-	-
Усть-Янский муниципальный район	-	32.7	67.3	-
Хангаласский муниципальный район	22.4	54.0	17.9	-
Чурапчинский муниципальный район	24.5	65.4	10.1	-
Эвено-Бытантайский национальный муниципальный район	-	100	-	-
Городской округ "город Якутск"	32.6	29.8	36.4	-
Городской округ "Жатай"	-	-	-	-

Продолжение табл. 27

Залежь	Из общей площади сельскохозяйственных угодий фактически использовались	Мелиорированные земли			
		орошаемые сельскохозяйственные угодья	из них с фактически действующей оросительной системой	осушаемые сельскохозяйственные угодья	из них с фактически действующей оросительной системой
-	21.5	-	-	-	-
-	-	-	-	-	-
-	-	-	-	-	-
-	100	-	-	-	-
-	100	-	-	-	-
-	100	-	-	-	-
1.8	60.6	0.3	0.3	-	-
-	35.0	-	-	-	-
-	-	-	-	-	-
5.6	74.4	-	-	-	-
-	97.3	-	-	-	-
-	42.3	-	-	-	-
1.2	89.8	2.2	1.1	-	-
-	-	-	-	-	-

28. СТРУКТУРА СЕЛЬСКОХОЗЯЙСТВЕННЫХ УГОДИЙ В ПОДСОБНЫХ

(на 1 июля 2016 г.; в процентах от

	Пашня	Сенокосы	Пастбища	Многолетние насаждения
Республика Саха (Якутия)	18.0	58.4	22.1	0.0
Абыйский муниципальный район	0.2	56.4	43.4	-
Алданский муниципальный район	-	-	-	-
Аллаиховский муниципальный район	-	98.2	1.8	-
Амгинский муниципальный район	35.7	48.2	5.3	1.2
Анабарский национальный (долгано-эвенкийский) муниципальный район	-	-	-	-
Булунский муниципальный район	-	100	-	-
Верхневиллюйский муниципальный район	87.2	12.8	-	-
Верхнеколымский муниципальный район	2.4	97.6	-	-
Верхоянский муниципальный район	-	16.0	84.0	-
Виллюйский муниципальный район	37.9	38.7	23.4	-
Горный муниципальный район	15.4	59.2	25.4	-
Жиганский муниципальный район	-	-	-	-
Кобяйский муниципальный район	4.4	59.0	36.6	-
Ленский муниципальный район	41.2	58.8	-	-
Мегино-Кангаласский муниципальный район	45.8	42.9	3.4	-
Мирнинский муниципальный район	-	-	-	-
Момский муниципальный район	100	-	-	-
Намский муниципальный район	2.1	97.9	-	-
Нерюнгринский муниципальный район	-	-	-	-
Нижнеколымский муниципальный район	-	-	100	-
Нюрбинский муниципальный район	28.0	47.2	24.8	-
Оймяконский муниципальный район	-	-	-	-

СЕЛЬСКОХОЗЯЙСТВЕННЫХ ПРЕДПРИЯТИЯХ НЕСЕЛЬСКОХОЗЯЙСТВЕННЫХ ОРГАНИЗАЦИЙ

общей площади сельскохозяйственных угодий)

Залежь	Из общей площади сельскохозяйственных угодий фактически использовались	Мелиорированные земли			
		орошаемые сельскохозяйственные угодья	из них с фактически действующей оросительной системой	осушаемые сельскохозяйственные угодья	из них с фактически действующей оросительной системой
1.4	75.3	0.4	0.3	-	-
-	100	-	-	-	-
-	-	-	-	-	-
-	100	-	-	-	-
9.7	90.3	0.4	0.4	-	-
-	-	-	-	-	-
-	100	-	-	-	-
-	100	-	-	-	-
-	100	-	-	-	-
-	100	-	-	-	-
-	80.1	1.8	-	-	-
-	100	1.1	1.1	-	-
-	-	-	-	-	-
-	54.6	0.1	0.1	-	-
-	94.1	-	-	-	-
7.8	75.6	-	-	-	-
-	-	-	-	-	-
-	100	-	-	-	-
-	76.2	-	-	-	-
-	-	-	-	-	-
-	100	-	-	-	-
-	47.3	-	-	-	-
-	-	-	-	-	-

	Пашня	Сенокосы	Пастбища	Многолетние насаждения
Олекминский муниципальный район	64.9	33.5	-	-
Оленёкский муниципальный район	-	76.9	23.1	-
Среднеколымский муниципальный район	-	75.3	24.7	-
Сунтарский муниципальный район	9.4	90.4	0.3	-
Таттинский муниципальный район	18.6	73.8	4.4	-
Томпонский муниципальный район	68.5	31.5	-	-
Усть-Алданский муниципальный район	28.0	72.0	-	-
Усть-Майский муниципальный район	0.4	50.9	48.7	-
Усть-Янский муниципальный район	-	100	-	-
Хангаласский муниципальный район	90.2	9.6	-	0.2
Чурапчинский муниципальный район	46.9	45.0	-	-
Эвено-Бытантайский национальный муниципальный район	-	-	-	-
Городской округ "город Якутск"	18.0	58.1	-	2.5
Городской округ "Жатай"	-	-	-	-

Продолжение табл. 28

Залежь	Из общей площади сельскохозяйственных угодий фактически использовались	Мелиорированные земли			
		орошаемые сельскохозяйственные угодья	из них с фактически действующей оросительной системой	осушаемые сельскохозяйственные угодья	из них с фактически действующей оросительной системой
1.6	98.4	-	-	-	-
0.0	100	-	-	-	-
-	8.0	-	-	-	-
-	97.8	-	-	-	-
3.2	96.8	-	-	-	-
-	86.9	-	-	-	-
-	100	-	-	-	-
-	100	-	-	-	-
-	-	-	-	-	-
-	100	6.7	3.4	-	-
8.0	55.9	0.4	0.4	-	-
-	-	-	-	-	-
21.4	78.3	1.2	1.2	-	-
-	-	-	-	-	-

29. СТРУКТУРА СЕЛЬСКОХОЗЯЙСТВЕННЫХ УГОДИЙ В КРЕСТЬЯНСКИХ

(на 1 июля 2016 г.; в процентах от

	Пашня	Сенокосы	Пастбища	Многолетние насаждения
Республика Саха (Якутия)	15.4	77.0	7.3	0.0
Абыйский муниципальный район	0.1	74.8	25.1	-
Алданский муниципальный район	1.6	75.5	22.9	-
Аллаиховский муниципальный район	-	-	100	-
Амгинский муниципальный район	13.4	81.9	4.6	-
Анабарский национальный (долгано-эвенкийский) муниципальный район	-	-	-	-
Булунский муниципальный район	-	-	-	-
Верхневиллюйский муниципальный район	7.8	92.0	0.1	-
Верхнеколымский муниципальный район	-	97.4	2.6	-
Верхоянский муниципальный район	0.0	92.0	7.8	-
Виллюйский муниципальный район	11.2	85.0	3.6	-
Горный муниципальный район	9.3	90.7	-	-
Жиганский муниципальный район	33.3	22.2	44.4	-
Кобяйский муниципальный район	0.7	76.2	21.9	-
Ленский муниципальный район	25.6	48.6	24.2	0.0
Мегино-Кангаласский муниципальный район	25.2	73.7	1.0	-
Мирнинский муниципальный район	27.5	72.5	-	-
Момский муниципальный район	0.9	95.1	3.8	-
Намский муниципальный район	24.0	68.8	7.1	0.0
Нерюнгринский муниципальный район	-	-	-	-
Нижнеколымский муниципальный район	-	42.9	57.1	-
Нюрбинский муниципальный район	11.6	86.1	1.6	-
Оймяконский муниципальный район	0.2	38.9	60.9	-

(ФЕРМЕРСКИХ) ХОЗЯЙСТВАХ И У ИНДИВИДУАЛЬНЫХ ПРЕДПРИНИМАТЕЛЕЙ

общей площади сельскохозяйственных угодий)

Залежь	Из общей площади сельскохозяйственных угодий фактически использовались	Мелиорированные земли			
		орошаемые сельскохозяйственные угодья	из них с фактически действующей оросительной системой	осушаемые сельскохозяйственные угодья	из них с фактически действующей оросительной системой
0.3	91.2	1.7	0.7	0.0	-
-	100	-	-	-	-
-	24.1	-	-	-	-
-	100	-	-	-	-
0.1	92.1	0.5	0.5	-	-
-	-	-	-	-	-
-	-	-	-	-	-
-	90.9	5.1	3.9	0.0	-
-	89.9	3.1	-	-	-
0.1	96.4	0.0	-	-	-
0.1	92.2	1.7	-	-	-
-	98.1	1.1	-	-	-
-	31.1	-	-	-	-
1.2	98.0	-	-	-	-
1.5	94.1	23.9	9.0	-	-
0.1	79.2	2.6	0.4	-	-
-	84.9	-	-	-	-
0.1	98.3	-	-	-	-
0.0	95.1	1.4	1.1	-	-
-	-	-	-	-	-
-	3.3	-	-	-	-
0.6	97.4	1.5	0.7	-	-
-	97.5	-	-	-	-

	Пашня	Сенокосы	Пастбища	Многолетние насаждения
Олекминский муниципальный район	24.8	63.0	3.4	-
Оленёкский муниципальный район	-	1.4	98.6	-
Среднеколымский муниципальный район	-	98.6	1.4	-
Сунтарский муниципальный район	8.5	89.7	1.7	-
Таттинский муниципальный район	18.3	80.3	0.5	-
Томпонский муниципальный район	7.1	80.6	11.4	-
Усть-Алданский муниципальный район	11.7	86.6	1.6	-
Усть-Майский муниципальный район	5.4	75.7	18.9	0.0
Усть-Янский муниципальный район	-	14.5	85.5	-
Хангаласский муниципальный район	8.1	85.0	6.8	0.0
Чурапчинский муниципальный район	20.0	79.3	0.7	-
Эвено-Бытантайский национальный муниципальный район	-	93.9	-	-
Городской округ "город Якутск"	57.0	27.3	15.4	-
Городской округ "Жатай"	90.6	9.4	-	-

Продолжение табл. 29

Залежь	Из общей площади сельскохозяйственных угодий фактически использовались	Мелиорированные земли			
		орошаемые сельскохозяйственные угодья	из них с фактически действующей оросительной системой	осушаемые сельскохозяйственные угодья	из них с фактически действующей оросительной системой
8.8	80.5	1.0	0.3	0.2	-
-	100	-	-	-	-
-	80.7	2.5	-	-	-
0.0	89.8	1.1	-	-	-
0.9	96.3	1.1	-	-	-
0.9	98.6	-	-	-	-
0.1	84.4	1.4	0.3	-	-
-	93.4	2.4	0.0	-	-
-	-	-	-	-	-
0.1	97.7	0.3	0.3	-	-
-	98.5	0.1	0.1	-	-
6.1	47.1	-	-	-	-
0.4	80.6	9.0	4.3	-	-
-	90.3	-	-	-	-

**30. СТРУКТУРА СЕЛЬСКОХОЗЯЙСТВЕННЫХ УГОДИЙ В ЛИЧНЫХ ПОДСОБНЫХ И ДРУГИХ
ИНДИВИДУАЛЬНЫХ ХОЗЯЙСТВАХ ГРАЖДАН**

(на 1 июля 2016 года; в процентах от общей площади сельскохозяйственных угодий)

	Пашня	Сенокосы	Пастбища	Многолетние насаждения	Залежь
Республика Саха (Якутия)	2.2	96.3	0.4	0.0	1.1
Абыйский муниципальный район	0.2	99.5	-	0.0	0.4
Алданский муниципальный район	58.9	16.5	-	3.0	21.5
Аллаиховский муниципальный район	0.0	99.4	-	-	0.5
Амгинский муниципальный район	1.1	98.9	-	0.0	0.0
Анабарский национальный (долгано-эвенкийский) муниципальный район	0.0	94.8	-	-	5.2
Булунский муниципальный район	-	-	-	-	100
Верхневиллюйский муниципальный район	1.2	98.8	-	0.0	0.0
Верхнеколымский муниципальный район	4.2	94.8	-	0.0	1.0
Верхоянский муниципальный район	0.4	97.3	-	0.0	2.3
Виллюйский муниципальный район	2.0	95.7	-	0.0	2.3
Горный муниципальный район	0.4	98.9	-	0.0	0.7
Жиганский муниципальный район	10.6	86.7	-	1.1	1.5
Кобяйский муниципальный район	5.5	93.5	-	0.0	1.0
Ленский муниципальный район	26.5	59.2	-	0.3	14.0
Мегино-Кангаласский муниципальный район	1.9	97.4	-	0.0	0.6
Мирнинский муниципальный район	23.9	74.2	-	0.1	1.7
Момский муниципальный район	1.8	97.5	-	0.0	0.7
Намский муниципальный район	1.1	98.3	0.0	0.0	0.6
Нерюнгринский муниципальный район	83.0	1.5	-	5.0	10.5

Продолжение табл. 30

	Пашня	Сенокосы	Пастбища	Многолетние насаждения	Залежь
Нижнеколымский муниципальный район	4.0	92.7	-	-	3.3
Нюрбинский муниципальный район	1.9	98.1	-	0.0	0.0
Оймяконский муниципальный район	0.4	99.0	0.1	0.0	0.5
Олекминский муниципальный район	7.9	88.8	-	0.0	3.3
Оленёкский муниципальный район	3.4	-	-	-	96.6
Среднеколымский муниципальный район	0.2	99.7	-	0.0	0.1
Сунтарский муниципальный район	0.6	95.5	-	0.0	3.9
Таттинский муниципальный район	0.9	97.5	-	0.0	1.5
Томпонский муниципальный район	3.0	96.9	-	0.0	0.1
Усть-Алданский муниципальный район	0.5	98.9	-	0.0	0.6
Усть-Майский муниципальный район	6.7	88.5	-	0.1	4.8
Усть-Янский муниципальный район	-	90.6	9.1	-	0.3
Хангаласский муниципальный район	4.8	94.9	-	0.0	0.3
Чурапчинский муниципальный район	0.4	99.3	-	0.0	0.4
Эвено-Бытантайский национальный муниципальный район	0.1	99.3	0.4	0.0	0.3
Городской округ "город Якутск"	25.4	39.6	31.6	0.1	3.3
Городской округ "Жатай"	87.7	-	-	5.4	6.9

31. СТРУКТУРА ОБЩЕЙ ЗЕМЕЛЬНОЙ ПЛОЩАДИ ПО ВИДАМ ИСПОЛЬЗОВАНИЯ В ЛИЧНЫХ ПОДСОБНЫХ И ДРУГИХ ИНДИВИДУАЛЬНЫХ ХОЗЯЙСТВАХ ГРАЖДАН

(на 1 июля 2016 года; в процентах от общей земельной площади)

	Из общей земельной площади занято под						Неиспользуемая площадь
	постройки, сооружения, дорожки	газоны, цветы и декоративные насаждения	посевы сельскохозяйственных культур	пары	сенокосы и пастбища	многолетние насаждения	
Республика Саха (Якутия)	5.9	0.5	2.1	0.0	90.5	0.0	1.0
Абыйский муниципальный район	5.0	0.0	0.2	-	94.4	0.0	0.3
Алданский муниципальный район	22.0	1.0	45.4	-	12.7	2.3	16.6
Аллайховский муниципальный район	2.9	0.0	0.0	-	96.5	-	0.5
Амгинский муниципальный район	7.5	0.8	1.0	-	90.7	0.0	0.0
Анабарский национальный (долгано-эвенкийский) муниципальный район	7.8	0.0	0.0	-	87.4	-	4.8
Булунский муниципальный район	63.8	34.0	-	-	-	-	2.2
Верхневиллюйский муниципальный район	5.3	0.3	1.1	-	93.3	0.0	0.0
Верхнеколымский муниципальный район	4.5	0.0	4.0	-	90.4	0.0	1.0
Верхоянский муниципальный район	3.3	0.2	0.4	-	93.9	0.0	2.2
Вилуйский муниципальный район	10.7	0.3	1.8	-	85.2	0.0	2.0
Горный муниципальный район	5.6	0.2	0.4	-	93.1	0.0	0.7
Жиганский муниципальный район	64.3	7.3	3.0	-	24.6	0.3	0.4
Кобяйский муниципальный район	4.9	0.0	5.2	-	88.9	0.0	0.9
Ленский муниципальный район	10.6	0.6	23.5	0.0	52.6	0.3	12.4
Мегино-Кангаласский муниципальный район	4.3	0.6	1.8	0.0	92.7	0.0	0.6
Мирнинский муниципальный район	33.3	0.3	15.9	-	49.3	0.1	1.1
Момский муниципальный район	9.3	0.0	1.6	-	88.5	0.0	0.6
Намский муниципальный район	7.8	0.2	1.0	0.0	90.5	0.0	0.5
Нерюнгринский муниципальный район	46.8	10.3	35.6	-	0.7	2.1	4.5
Нижнеколымский муниципальный район	49.6	2.5	1.9	-	44.4	-	1.6

Продолжение табл. 31

	Из общей земельной площади занято под						Неиспользуемая площадь
	постройки, сооружения, дорожки	газоны, цветы и декоративные насаждения	посевы сельскохозяйственных культур	пары	сенокосы и пастбища	многолетние насаждения	
Нюрбинский муниципальный район	5.7	0.1	1.8	-	92.4	0.0	0.0
Оймяконский муниципальный район	2.7	0.0	0.4	-	96.4	0.0	0.5
Олекминский муниципальный район	6.7	0.9	7.3	-	82.0	0.0	3.0
Оленёкский муниципальный район	88.4	0.3	0.4	-	-	-	10.9
Среднеколымский муниципальный район	6.0	0.0	0.2	-	93.6	0.0	0.1
Сунтарский муниципальный район	5.9	0.3	0.6	-	89.6	0.0	3.6
Таттинский муниципальный район	4.7	0.8	0.9	-	92.2	0.0	1.4
Томпонский муниципальный район	8.6	0.0	2.8	-	88.5	0.0	0.1
Усть-Алданский муниципальный район	3.2	0.1	0.5	-	95.6	0.0	0.6
Усть-Майский муниципальный район	7.2	0.4	6.2	-	81.7	0.1	4.4
Усть-Янский муниципальный район	0.1	0.0	-	-	99.6	-	0.3
Хангаласский муниципальный район	10.2	0.3	4.3	-	84.9	0.0	0.3
Чурапчинский муниципальный район	3.7	0.1	0.4	-	95.5	0.0	0.3
Эвено-Бытантайский национальный муниципальный район	7.1	0.0	0.1	-	92.5	0.0	0.2
Городской округ "город Якутск"	22.0	10.1	17.2	0.0	48.4	0.1	2.3
Городской округ "Жатай"	10.2	70.8	16.7	-	-	1.0	1.3

**32. СТРУКТУРА ОБЩЕЙ ЗЕМЕЛЬНОЙ ПЛОЩАДИ ПО ВИДАМ ИСПОЛЬЗОВАНИЯ
В ЛИЧНЫХ ПОДСОБНЫХ И ДРУГИХ ИНДИВИДУАЛЬНЫХ ХОЗЯЙСТВАХ ГРАЖДАН
В СЕЛЬСКИХ ПОСЕЛЕНИЯХ**

(на 1 июля 2016 года; в процентах от общей земельной площади)

	Из общей земельной площади занято под						Неиспользуемая площадь
	постройки, сооружения, дороги	газоны, цветы и декоративные насаждения	посевы сельскохозяйственных культур	пары	сенокосы и пастбища	многолетние насаждения	
Республика Саха (Якутия)	5.3	0.3	1.4	0.0	92.1	0.0	0.9
Абыйский муниципальный район	4.5	0.0	0.1	-	95.0	0.0	0.3
Алданский муниципальный район	14.5	0.3	41.3	-	40.1	0.4	3.3
Аллаиховский муниципальный район	1.3	0.0	0.0	-	98.5	-	0.1
Амгинский муниципальный район	7.5	0.8	1.0	-	90.7	0.0	0.0
Анабарский национальный (долгано-эвенкийский) муниципальный район	7.8	0.0	0.0	-	87.4	-	4.8
Булунский муниципальный район	63.8	34.0	-	-	-	-	2.2
Верхневиллюйский муниципальный район	5.3	0.3	1.1	-	93.3	0.0	0.0
Верхнеколымский муниципальный район	3.9	0.0	1.3	-	94.3	0.0	0.5
Верхоянский муниципальный район	2.9	0.2	0.2	-	94.5	0.0	2.2
Виллюйский муниципальный район	7.5	0.1	1.2	-	89.1	0.0	2.1
Горный муниципальный район	5.6	0.2	0.4	-	93.1	0.0	0.7
Жиганский муниципальный район	64.3	7.3	3.0	-	24.6	0.3	0.4
Кобяйский муниципальный район	4.8	0.0	3.9	-	90.3	0.0	0.9
Ленский муниципальный район	5.9	0.3	17.7	0.0	68.9	0.1	7.1
Мегино-Кангаласский муниципальный район	4.2	0.6	1.6	0.0	93.2	0.0	0.5
Мирнинский муниципальный район	25.5	0.2	2.3	-	71.0	0.0	1.0
Момский муниципальный район	9.3	0.0	1.6	-	88.5	0.0	0.6
Намский муниципальный район	7.8	0.2	1.0	0.0	90.5	0.0	0.5
Нерюнгринский муниципальный район	62.3	5.7	10.6	-	-	0.7	20.7

Продолжение табл. 32

	Из общей земельной площади занято под						Неиспользуемая площадь
	постройки, сооружения, дорожки	газоны, цветы и декоративные насаждения	посевы сельскохозяйственных культур	пары	сенокосы и пастбища	многолетние насаждения	
Нижнеколымский муниципальный район	46.8	2.1	1.0	-	48.5	-	1.5
Нюрбинский муниципальный район	4.6	0.1	1.4	-	93.9	0.0	0.0
Оймяконский муниципальный район	2.6	0.0	0.1	-	96.8	0.0	0.5
Олекминский муниципальный район	6.0	0.7	5.3	-	85.1	0.0	2.9
Оленёкский муниципальный район	88.4	0.3	0.4	-	-	-	10.9
Среднеколымский муниципальный район	5.1	0.0	0.1	-	94.6	0.0	0.1
Сунтарский муниципальный район	5.9	0.3	0.6	-	89.6	0.0	3.6
Таттинский муниципальный район	4.7	0.8	0.9	-	92.2	0.0	1.4
Томпонский муниципальный район	7.9	0.0	1.8	-	90.2	-	0.1
Усть-Алданский муниципальный район	3.2	0.1	0.5	-	95.6	0.0	0.6
Усть-Майский муниципальный район	6.3	0.1	2.9	-	87.5	0.0	3.2
Усть-Янский муниципальный район	0.1	0.0	-	-	99.6	-	0.3
Хангаласский муниципальный район	9.6	0.2	3.5	-	86.3	0.0	0.3
Чурапчинский муниципальный район	3.7	0.1	0.4	-	95.5	0.0	0.3
Эвено-Бытантайский национальный муниципальный район	7.1	0.0	0.1	-	92.5	0.0	0.2
Городской округ "город Якутск"	11.7	4.5	7.3	0.0	74.9	0.0	1.6
Городской округ "Жатай"	-	-	-	-	-	-	-

**33. СТРУКТУРА ОБЩЕЙ ЗЕМЕЛЬНОЙ ПЛОЩАДИ ПО ВИДАМ ИСПОЛЬЗОВАНИЯ
В ЛИЧНЫХ ПОДСОБНЫХ И ДРУГИХ ИНДИВИДУАЛЬНЫХ ХОЗЯЙСТВАХ ГРАЖДАН
В ГОРОДСКИХ ОКРУГАХ И ГОРОДСКИХ ПОСЕЛЕНИЯХ**

(на 1 июля 2016 года; в процентах от общей земельной площади)

	Из общей земельной площади занято под						Неис- пользо- вая пло- щадь
	пост- ройки, сооруже- ния, до- рожки	газоны, цветы и декора- тивные насажде- ния	посевы сельско- хозяйст- венных культур	пары	сено- косы и пастби- ща	много- летние насаж- дения	
Республика Саха (Якутия)	36.2	8.7	34.3	-	12.9	0.6	7.4
Абыйский муниципальный район	68.3	1.5	4.2	-	24.3	0.1	1.6
Алданский муниципальный район	25.5	1.3	47.2	-	0.2	3.2	22.6
Аллаиховский муниципальный район	80.9	-	-	-	-	-	19.1
Амгинский муниципальный район	-	-	-	-	-	-	-
Анабарский национальный (долгано-эвенкийский) муниципальный район	-	-	-	-	-	-	-
Булунский муниципальный район	-	-	-	-	-	-	-
Верхневиллюйский муниципальный район	-	-	-	-	-	-	-
Верхнеколымский муниципальный район	19.0	0.1	67.9	-	-	0.5	12.5
Верхоянский муниципальный район	13.5	0.1	3.9	-	80.1	0.0	2.4
Вилуйский муниципальный район	74.3	2.8	13.5	-	9.1	0.1	0.2
Горный муниципальный район	-	-	-	-	-	-	-
Жиганский муниципальный район	-	-	-	-	-	-	-
Кобяйский муниципальный район	10.6	0.3	82.8	-	4.5	0.0	1.8
Ленский муниципальный район	25.5	1.8	42.3	-	0.2	0.8	29.5
Мегино-Кангаласский муниципальный район	34.6	1.0	45.7	-	4.8	0.2	13.7
Мирнинский муниципальный район	50.9	0.5	47.0	-	-	0.2	1.5
Момский муниципальный район	-	-	-	-	-	-	-
Намский муниципальный район	-	-	-	-	-	-	-
Нерюнгринский муниципальный район	45.8	10.6	37.3	-	0.7	2.2	3.4

Продолжение табл. 33

	Из общей земельной площади занято под						Неиспользуемая площадь
	постройки, сооружения, дороги	газоны, цветы и декоративные насаждения	посевы сельскохозяйственных культур	пары	сенокосы и пастбища	многолетние насаждения	
Нижнеколымский муниципальный район	79.3	6.6	12.1	-	-	-	2.0
Нюрбинский муниципальный район	62.4	0.5	21.9	-	15.0	0.1	-
Оймяконский муниципальный район	15.2	0.9	79.2	-	-	0.0	4.7
Олекминский муниципальный район	25.3	5.5	54.9	-	7.8	0.5	6.0
Оленёкский муниципальный район	-	-	-	-	-	-	-
Среднеколымский муниципальный район	94.6	0.2	4.9	-	-	-	0.2
Сунтарский муниципальный район	-	-	-	-	-	-	-
Таттинский муниципальный район	-	-	-	-	-	-	-
Томпонский муниципальный район	43.0	0.4	49.2	-	6.7	0.1	0.6
Усть-Алданский муниципальный район	-	-	-	-	-	-	-
Усть-Майский муниципальный район	11.9	1.6	22.4	-	53.8	0.2	10.1
Усть-Янский муниципальный район	2.0	0.2	-	-	97.0	-	0.8
Хангаласский муниципальный район	29.9	4.3	28.2	-	37.4	0.3	-
Чурапчинский муниципальный район	-	-	-	-	-	-	-
Эвено-Бытантайский национальный муниципальный район	-	-	-	-	-	-	-
Городской округ "город Якутск"	40.7	20.1	35.3	-	0.3	0.2	3.5
Городской округ "Жатай"	10.2	70.8	16.7	-	-	1.0	1.3

34. СТРУКТУРА ПЛОЩАДИ ЗЕМЕЛЬНЫХ УЧАСТКОВ ГРАЖДАН ПО ВИДАМ ИСПОЛЬЗОВАНИЯ В НЕКОММЕРЧЕСКИХ ОБЕДИНЕНИЯХ ¹⁾

(на 1 июля 2016 г.; в процентах от общей земельной площади участков граждан)

	Из общей земельной площади участков занято под				Неиспользуемая площадь
	постройки, сооружения, дорожки	газоны и декоративные насаждения	посевы сельскохозяйственных культур	многолетние насаждения	
Республика Саха (Якутия)	43.0	22.8	30.3	1.7	2.1
Алданский муниципальный район	22.6	8.6	51.2	8.1	9.6
Ленский муниципальный район	30.8	1.9	60.3	3.4	3.5
Мирнинский муниципальный район	31.0	30.2	36.4	2.2	0.1
Нерюнгринский муниципальный район	54.5	10.8	23.6	3.8	7.3
Нюрбинский муниципальный район	100	-	-	-	-
Олекминский муниципальный район	35.0	7.4	57.2	-	0.4
Хангаласский муниципальный район	43.6	8.8	45.0	2.5	-
Городской округ "город Якутск"	45.0	25.0	27.6	1.0	1.4
Городской округ "Жатай"	29.2	39.7	27.2	1.3	2.6

¹⁾ По освоенным земельным участкам.

35. СТРУКТУРА ПЛОЩАДИ ЗЕМЕЛЬНЫХ УЧАСТКОВ ГРАЖДАН ПО ВИДАМ ИСПОЛЬЗОВАНИЯ В САДОВОДЧЕСКИХ НЕКОММЕРЧЕСКИХ ОБЕДИНЕНИЯХ ¹⁾

(на 1 июля 2016 г.; в процентах от общей земельной площади участков граждан)

	Из общей земельной площади участков занято под				Неиспользуемая площадь
	постройки, сооружения, дорожки	газоны и декоративные насаждения	посевы сельскохозяйственных культур	многолетние насаждения	
Республика Саха (Якутия)	47.9	21.0	28.1	1.3	1.7
Нерюнгринский муниципальный район	58.6	6.4	26.6	2.2	6.3
Хангаласский муниципальный район	45.7	9.6	42.8	1.9	-
Городской округ "город Якутск"	47.1	22.7	27.9	1.1	1.2
Городской округ "Жатай"	25.3	53.8	17.0	1.6	2.4

¹⁾ По освоенным земельным участкам.

**36. СТРУКТУРА ПЛОЩАДИ ЗЕМЕЛЬНЫХ УЧАСТКОВ ГРАЖДАН ПО ВИДАМ ИСПОЛЬЗОВАНИЯ
В ОГОРОДНИЧЕСКИХ НЕКОММЕРЧЕСКИХ ОБЕДИНЕНИЯХ ¹⁾**

(на 1 июля 2016 г.; в процентах от общей земельной площади участков граждан)

	Из общей земельной площади участков занято под				Неиспользуемая площадь
	постройки, сооружения, дорожки	газоны и декоративные насаждения	посевы сельскохозяйственных культур	многолетние насаждения	
Республика Саха (Якутия)	41.4	25.2	29.1	1.9	2.4
Алданский муниципальный район	22.6	8.6	51.2	8.1	9.6
Мирнинский муниципальный район	34.1	28.9	34.6	2.4	0.1
Нерюнгринский муниципальный район	51.6	14.0	21.4	5.0	8.1
Хангаласский муниципальный район	41.9	8.1	46.9	3.1	-
Городской округ "город Якутск"	43	26.7	27.6	1.0	1.5
Городской округ "Жатай"	29.8	37.5	28.8	1.3	2.6

¹⁾ По освоенным земельным участкам.

**37. СТРУКТУРА ПЛОЩАДИ ЗЕМЕЛЬНЫХ УЧАСТКОВ ГРАЖДАН ПО ВИДАМ ИСПОЛЬЗОВАНИЯ
В ДАЧНЫХ НЕКОММЕРЧЕСКИХ ОБЕДИНЕНИЯХ ¹⁾**

(на 1 июля 2016 г.; в процентах от общей земельной площади участков граждан)

	Из общей земельной площади участков занято под				Неиспользуемая площадь
	постройки, сооружения, дорожки	газоны и декоративные насаждения	посевы сельскохозяйственных культур	многолетние насаждения	
Республика Саха (Якутия)	31.2	14.9	49.0	2.7	2.2
Ленский муниципальный район	30.8	1.9	60.3	3.4	3.5
Мирнинский муниципальный район	24.7	32.9	40.4	2.0	0.0
Нюрбинский муниципальный район	100	-	-	-	-
Олекминский муниципальный район	35.0	7.4	57.2	-	0.4
Городской округ "город Якутск"	45.8	33.7	16.6	1.5	2.5

¹⁾ По освоенным земельным участкам.



ГРУППИРОВКИ ОБЪЕКТОВ ПЕРЕПИСИ ПО РАЗМЕРУ ЗЕМЕЛЬНОЙ ПЛОЩАДИ

ГРУППИРОВКИ ОБЪЕКТОВ ПЕРЕПИСИ

38. ГРУППИРОВКА СЕЛЬСКОХОЗЯЙСТВЕННЫХ

(на 1 июля 2016 г.)

	Сельскохозяйственные организации,						
	до 4,1	4,1 - 10	10,1 - 20	20,1 - 50	50,1 - 100	100,1 - 200	200,1 - 500
Республика Саха (Якутия)							
Число организаций, единиц	116	42	33	68	51	46	63
в процентах от общего числа организаций	13.3	4.8	3.8	7.8	5.8	5.3	7.2
в процентах от числа организаций, имевших землю	16.9	6.1	4.8	9.9	7.4	6.7	9.2
Общая площадь земли, га	143.6	293.4	555.9	2374.5	3788.3	6543.2	20966.5
в процентах от общей площади земли	0.0	0.0	0.0	0.0	0.0	0.0	0.0
в среднем на одну организацию, га	1.2	7.0	16.8	34.9	74.3	142.2	332.8
Абыйский муниципальный район							
Число организаций, единиц	4	-	-	1	1	1	-
в процентах от общего числа организаций	30.8	-	-	7.7	7.7	7.7	-
в процентах от числа организаций, имевших землю	36.4	-	-	9.1	9.1	9.1	-
Общая площадь земли, га	1.6	-	-	21.7	50.7	121.5	-
в процентах от общей площади земли	0.0	-	-	0.0	0.0	0.0	-
в среднем на одну организацию, га	0.4	-	-	21.7	50.7	121.5	-
Алданский муниципальный район							
Число организаций, единиц	1	1	1	1	-	-	2
в процентах от общего числа организаций	1.6	1.6	1.6	1.6	-	-	3.2
в процентах от числа организаций, имевших землю	1.8	1.8	1.8	1.8	-	-	3.6
Общая площадь земли, га	0.5	5.3	18.0	50.0	-	-	540.0
в процентах от общей площади земли	0.0	0.0	0.0	0.0	-	-	0.0
в среднем на одну организацию, га	0.5	5.3	18.0	50.0	-	-	270.0
Аллаиховский муниципальный район							
Число организаций, единиц	-	-	-	-	-	-	-
в процентах от общего числа организаций	-	-	-	-	-	-	-
в процентах от числа организаций, имевших землю	-	-	-	-	-	-	-
Общая площадь земли, га	-	-	-	-	-	-	-
в процентах от общей площади земли	-	-	-	-	-	-	-
в среднем на одну организацию, га	-	-	-	-	-	-	-

ПО РАЗМЕРУ ЗЕМЕЛЬНОЙ ПЛОЩАДИ

ОРГАНИЗАЦИЙ ПО РАЗМЕРУ ЗЕМЕЛЬНОЙ ПЛОЩАДИ

имевшие земельную площадь, гектаров:								Сельско- хозяй- ственные органи- зации, не имевшие земель- ной пло- щади	Итого
500,1 - 1500	1500,1 - 3000	3000,1 - 4000	4000,1 - 6000	6000,1 - 10000	10000,1 - 40000	свыше 40000	всего		
60	24	8	7	8	18	141	685	187	872
6.9	2.8	0.9	0.8	0.9	2.1	16.2	78.6	21.4	100
8.8	3.5	1.2	1.0	1.2	2.6	20.6	100	x	x
52912.4	51109.7	28194.4	35124.3	62547.8	431603.2	62277077.7	62973234.7	x	62973234.7
0.1	0.1	0.0	0.1	0.1	0.7	98.9	100	x	100
881.9	2129.6	3524.3	5017.8	7818.5	23978.0	441681.4	91931.7	x	72217.0
2	-	-	-	-	-	2	11	2	13
15.4	-	-	-	-	-	15.4	84.6	15.4	100
18.2	-	-	-	-	-	18.2	100	x	x
1264.0	-	-	-	-	-	1816343.0	1817802.5	x	1817802.5
0.1	-	-	-	-	-	99.9	100	x	100
632.0	-	-	-	-	-	908171.5	165254.8	x	139831.0
-	1	-	1	-	8	40	56	6	62
-	1.6	-	1.6	-	12.9	64.5	90.3	9.7	100
-	1.8	-	1.8	-	14.3	71.4	100	x	x
-	1519.0	-	4415.0	-	184885.6	9234221.6	9425655.0	x	9425655.0
-	0.0	-	0.0	-	2.0	98.0	100	x	100
-	1519.0	-	4415.0	-	23110.7	230855.5	168315.3	x	152026.7
-	-	-	-	-	-	1	1	3	4
-	-	-	-	-	-	25.0	25.0	75.0	100
-	-	-	-	-	-	100	100	x	x
-	-	-	-	-	-	950906.3	950906.3	x	950906.3
-	-	-	-	-	-	100	100	x	100
-	-	-	-	-	-	950906.3	950906.3	x	237726.6

	Сельскохозяйственные организации,						
	до 4,1	4,1 - 10	10,1 - 20	20,1 - 50	50,1 - 100	100,1 - 200	200,1 - 500
Амгинский муниципальный район							
Число организаций, единиц	5	3	-	1	2	-	4
в процентах от общего числа организаций	16.7	10.0	-	3.3	6.7	-	13.3
в процентах от числа организаций, имевших землю	19.2	11.5	-	3.8	7.7	-	15.4
Общая площадь земли, га	9.7	20.2	-	42.0	150.1	-	1299.5
в процентах от общей площади земли	0.0	0.1	-	0.1	0.4	-	3.7
в среднем на одну организацию, га	1.9	6.7	-	42.0	75.1	-	324.9
Анабарский национальный (долгано-эвенкийский) муниципальный район							
Число организаций, единиц	-	-	-	-	-	-	-
в процентах от общего числа организаций	-	-	-	-	-	-	-
в процентах от числа организаций, имевших землю	-	-	-	-	-	-	-
Общая площадь земли, га	-	-	-	-	-	-	-
в процентах от общей площади земли	-	-	-	-	-	-	-
в среднем на одну организацию, га	-	-	-	-	-	-	-
Булунский муниципальный район							
Число организаций, единиц	1	1	-	-	-	-	-
в процентах от общего числа организаций	14.3	14.3	-	-	-	-	-
в процентах от числа организаций, имевших землю	20.0	20.0	-	-	-	-	-
Общая площадь земли, га	2.0	5.0	-	-	-	-	-
в процентах от общей площади земли	0.0	0.0	-	-	-	-	-
в среднем на одну организацию, га	2.0	5.0	-	-	-	-	-
Верхневилуйский муниципальный район							
Число организаций, единиц	2	1	3	3	2	2	1
в процентах от общего числа организаций	8.3	4.2	12.5	12.5	8.3	8.3	4.2
в процентах от числа организаций, имевших землю	12.5	6.3	18.8	18.8	12.5	12.5	6.3
Общая площадь земли, га	2.0	7.0	44.2	70.0	162.0	327.0	248.0
в процентах от общей площади земли	0.1	0.3	1.6	2.6	5.9	12.0	9.1
в среднем на одну организацию, га	1.0	7.0	14.7	23.3	81.0	163.5	248.0

Продолжение табл. 38

имевшие земельную площадь, гектаров:								Сельско- хозяй- ственные органи- зации, не имевшие земель- ной пло- щади	Итого
500,1 - 1500	1500,1 - 3000	3000,1 - 4000	4000,1 - 6000	6000,1 - 10000	10000,1 - 40000	свыше 40000	всего		
3	5	-	2	1	-	-	26	4	30
10.0	16.7	-	6.7	3.3	-	-	86.7	13.3	100
11.5	19.2	-	7.7	3.8	-	-	100	x	x
3187.7	12292.3	-	10722.3	7020.0	-	-	34743.8	x	34743.8
9.2	35.4	-	30.9	20.2	-	-	100	x	100
1062.6	2458.5	-	5361.2	7020.0	-	-	1336.3	x	1158.1
-	-	-	-	-	1	6	7	-	7
-	-	-	-	-	14.3	85.7	100	-	100
-	-	-	-	-	14.3	85.7	100	x	x
-	-	-	-	-	26000.0	3158450.0	3184450.0	x	3184450.0
-	-	-	-	-	0.8	99.2	100	x	100
-	-	-	-	-	26000.0	526408.3	454921.4	x	454921.4
-	-	-	-	-	-	3	5	2	7
-	-	-	-	-	-	42.9	71.4	28.6	100
-	-	-	-	-	-	60.0	100	x	x
-	-	-	-	-	-	3017619.0	3017626.0	x	3017626.0
-	-	-	-	-	-	100	100	x	100
-	-	-	-	-	-	1005873.0	603525.2	x	431089.4
2	-	-	-	-	-	-	16	8	24
8.3	-	-	-	-	-	-	66.7	33.3	100
12.5	-	-	-	-	-	-	100	x	x
1868.0	-	-	-	-	-	-	2728.2	x	2728.2
68.5	-	-	-	-	-	-	100	x	100
934.0	-	-	-	-	-	-	170.5	x	113.7

	Сельскохозяйственные организации,						
	до 4,1	4,1 - 10	10,1 - 20	20,1 - 50	50,1 - 100	100,1 - 200	200,1 - 500
Верхнеколымский муниципальный район							
Число организаций, единиц	-	-	-	2	2	-	3
в процентах от общего числа организаций	-	-	-	20.0	20.0	-	30.0
в процентах от числа организаций, имевших землю	-	-	-	22.2	22.2	-	33.3
Общая площадь земли, га	-	-	-	57.3	159.0	-	1062.5
в процентах от общей площади земли	-	-	-	0.8	2.1	-	14.1
в среднем на одну организацию, га	-	-	-	28.7	79.5	-	354.2
Верхоянский муниципальный район							
Число организаций, единиц	2	1	1	5	1	2	2
в процентах от общего числа организаций	8.0	4.0	4.0	20.0	4.0	8.0	8.0
в процентах от числа организаций, имевших землю	11.1	5.6	5.6	27.8	5.6	11.1	11.1
Общая площадь земли, га	3.5	6.0	14.0	195.0	92.0	274.6	636.0
в процентах от общей площади земли	0.0	0.0	0.0	0.0	0.0	0.0	0.1
в среднем на одну организацию, га	1.8	6.0	14.0	39.0	92.0	137.3	318.0
Вилуйский муниципальный район							
Число организаций, единиц	20	3	2	3	-	-	2
в процентах от общего числа организаций	40.8	6.1	4.1	6.1	-	-	4.1
в процентах от числа организаций, имевших землю	52.6	7.9	5.3	7.9	-	-	5.3
Общая площадь земли, га	15.8	18.0	40.0	104.0	-	-	741.6
в процентах от общей площади земли	0.2	0.2	0.6	1.4	-	-	10.3
в среднем на одну организацию, га	0.8	6.0	20.0	34.7	-	-	370.8
Горный муниципальный район							
Число организаций, единиц	8	-	1	1	6	2	1
в процентах от общего числа организаций	30.8	-	3.8	3.8	23.1	7.7	3.8
в процентах от числа организаций, имевших землю	36.4	-	4.5	4.5	27.3	9.1	4.5
Общая площадь земли, га	9.3	-	17.6	36.0	434.6	263.9	350.0
в процентах от общей площади земли	0.0	-	0.1	0.1	1.3	0.8	1.0
в среднем на одну организацию, га	1.2	-	17.6	36.0	72.4	132.0	350.0

Продолжение табл. 38

имевшие земельную площадь, гектаров:								Сельско- хозяй- ственные органи- зации, не имевшие земель- ной пло- щади	Итого
500,1 - 1500	1500,1 - 3000	3000,1 - 4000	4000,1 - 6000	6000,1 - 10000	10000,1 - 40000	свыше 40000	всего		
1	-	-	1	-	-	-	9	1	10
10.0	-	-	10.0	-	-	-	90.0	10.0	100
11.1	-	-	11.1	-	-	-	100	x	x
978.0	-	-	5300.0	-	-	-	7556.8	x	7556.8
12.9	-	-	70.1	-	-	-	100	x	100
978.0	-	-	5300.0	-	-	-	839.6	x	755.7
2	-	-	-	1	-	1	18	7	25
8.0	-	-	-	4.0	-	4.0	72.0	28.0	100
11.1	-	-	-	5.6	-	5.6	100	x	x
1262.6	-	-	-	7547.0	-	649228.5	659259.2	x	659259.2
0.2	-	-	-	1.1	-	98.5	100	x	100
631.3	-	-	-	7547.0	-	649228.5	36625.5	x	26370.4
8	-	-	-	-	-	-	38	11	49
16.3	-	-	-	-	-	-	77.6	22.4	100
21.1	-	-	-	-	-	-	100	x	x
6314.0	-	-	-	-	-	-	7233.4	x	7233.4
87.3	-	-	-	-	-	-	100	x	100
789.3	-	-	-	-	-	-	190.4	x	147.6
-	1	-	1	-	1	-	22	4	26
-	3.8	-	3.8	-	3.8	-	84.6	15.4	100
-	4.5	-	4.5	-	4.5	-	100	x	x
-	1543.0	-	4050.0	-	27500.0	-	34204.4	x	34204.4
-	4.5	-	11.8	-	80.4	-	100	x	100
-	1543.0	-	4050.0	-	27500.0	-	1554.7	x	1315.6

	Сельскохозяйственные организации,						
	до 4,1	4,1 - 10	10,1 - 20	20,1 - 50	50,1 - 100	100,1 - 200	200,1 - 500
Жиганский муниципальный район							
Число организаций, единиц	-	-	-	-	-	-	-
в процентах от общего числа организаций	-	-	-	-	-	-	-
в процентах от числа организаций, имевших землю	-	-	-	-	-	-	-
Общая площадь земли, га	-	-	-	-	-	-	-
в процентах от общей площади земли	-	-	-	-	-	-	-
в среднем на одну организацию, га	-	-	-	-	-	-	-
Кобяйский муниципальный район							
Число организаций, единиц	1	3	2	5	4	2	3
в процентах от общего числа организаций	3.3	10.0	6.7	16.7	13.3	6.7	10.0
в процентах от числа организаций, имевших землю	4.3	13.0	8.7	21.7	17.4	8.7	13.0
Общая площадь земли, га	0.5	21.5	37.9	173.3	268.9	296.3	977.8
в процентах от общей площади земли	0.0	0.0	0.0	0.0	0.0	0.0	0.1
в среднем на одну организацию, га	0.5	7.2	19.0	34.7	67.2	148.2	325.9
Ленский муниципальный район							
Число организаций, единиц	1	1	2	1	-	4	1
в процентах от общего числа организаций	7.7	7.7	15.4	7.7	-	30.8	7.7
в процентах от числа организаций, имевших землю	9.1	9.1	18.2	9.1	-	36.4	9.1
Общая площадь земли, га	1.0	7.0	34.0	21.4	-	465.5	270.0
в процентах от общей площади земли	0.1	0.5	2.3	1.4	-	31.0	18.0
в среднем на одну организацию, га	1.0	7.0	17.0	21.4	-	116.4	270.0
Мегино-Кангаласский муниципальный район							
Число организаций, единиц	11	4	3	4	5	6	10
в процентах от общего числа организаций	16.2	5.9	4.4	5.9	7.4	8.8	14.7
в процентах от числа организаций, имевших землю	21.6	7.8	5.9	7.8	9.8	11.8	19.6
Общая площадь земли, га	17.3	30.0	52.3	145.3	334.8	797.6	3733.4
в процентах от общей площади земли	0.1	0.2	0.4	1.0	2.4	5.7	26.6
в среднем на одну организацию, га	1.6	7.5	17.4	36.3	67.0	132.9	373.3

Продолжение табл. 38

имевшие земельную площадь, гектаров:								Сельско- хозяй- ственные органи- зации, не имевшие земель- ной пло- щади	Итого
500,1 - 1500	1500,1 - 3000	3000,1 - 4000	4000,1 - 6000	6000,1 - 10000	10000,1 - 40000	свыше 40000	всего		
-	-	-	-	1	1	10	12	1	13
-	-	-	-	7.7	7.7	76.9	92.3	7.7	100
-	-	-	-	8.3	8.3	83.3	100	x	x
-	-	-	-	7231.0	28000.0	4103084.0	4138315.0	x	4138315.0
-	-	-	-	0.2	0.7	99.1	100	x	100
-	-	-	-	7231.0	28000.0	410308.4	344859.6	x	318331.9
2	-	-	-	-	-	1	23	7	30
6.7	-	-	-	-	-	3.3	76.7	23.3	100
8.7	-	-	-	-	-	4.3	100	x	x
2042.3	-	-	-	-	-	1359733.0	1363551.5	x	1363551.5
0.1	-	-	-	-	-	99.7	100	x	100
1021.2	-	-	-	-	-	1359733.0	59284.8	x	45451.7
1	-	-	-	-	-	-	11	2	13
7.7	-	-	-	-	-	-	84.6	15.4	100
9.1	-	-	-	-	-	-	100	x	x
700.4	-	-	-	-	-	-	1499.3	x	1499.3
46.7	-	-	-	-	-	-	100	x	100
700.4	-	-	-	-	-	-	136.3	x	115.3
6	2	-	-	-	-	-	51	17	68
8.8	2.9	-	-	-	-	-	75.0	25.0	100
11.8	3.9	-	-	-	-	-	100	x	x
5074.5	3866.4	-	-	-	-	-	14051.6	x	14051.6
36.1	27.5	-	-	-	-	-	100	x	100
845.8	1933.2	-	-	-	-	-	275.5	x	206.6

	Сельскохозяйственные организации,						
	до 4,1	4,1 - 10	10,1 - 20	20,1 - 50	50,1 - 100	100,1 - 200	200,1 - 500
Мирнинский муниципальный район							
Число организаций, единиц	1	-	-	-	-	-	-
в процентах от общего числа организаций	33.3	-	-	-	-	-	-
в процентах от числа организаций, имевших землю	50.0	-	-	-	-	-	-
Общая площадь земли, га	2.2	-	-	-	-	-	-
в процентах от общей площади земли	0.0	-	-	-	-	-	-
в среднем на одну организацию, га	2.2	-	-	-	-	-	-
Момский муниципальный район							
Число организаций, единиц	5	1	3	1	-	-	-
в процентах от общего числа организаций	23.8	4.8	14.3	4.8	-	-	-
в процентах от числа организаций, имевших землю	38.5	7.7	23.1	7.7	-	-	-
Общая площадь земли, га	4.4	10.0	55.3	47.6	-	-	-
в процентах от общей площади земли	0.0	0.0	0.0	0.0	-	-	-
в среднем на одну организацию, га	0.9	10.0	18.4	47.6	-	-	-
Намский муниципальный район							
Число организаций, единиц	6	3	3	7	7	3	5
в процентах от общего числа организаций	12.5	6.3	6.3	14.6	14.6	6.3	10.4
в процентах от числа организаций, имевших землю	15.0	7.5	7.5	17.5	17.5	7.5	12.5
Общая площадь земли, га	4.6	20.4	52.0	277.6	577.8	482.8	1215.7
в процентах от общей площади земли	0.0	0.2	0.5	2.5	5.3	4.4	11.1
в среднем на одну организацию, га	0.8	6.8	17.3	39.7	82.5	160.9	243.1
Нерюнгринский муниципальный район							
Число организаций, единиц	1	2	-	1	-	-	-
в процентах от общего числа организаций	2.9	5.9	-	2.9	-	-	-
в процентах от числа организаций, имевших землю	3.0	6.1	-	3.0	-	-	-
Общая площадь земли, га	2.4	18.3	-	33.9	-	-	-
в процентах от общей площади земли	0.0	0.0	-	0.0	-	-	-
в среднем на одну организацию, га	2.4	9.2	-	33.9	-	-	-

Продолжение табл. 38

имевшие земельную площадь, гектаров:								Сельско- хозяй- ственные органи- зации, не имевшие земель- ной пло- щади	Итого
500,1 - 1500	1500,1 - 3000	3000,1 - 4000	4000,1 - 6000	6000,1 - 10000	10000,1 - 40000	свыше 40000	всего		
-	-	-	-	1	-	-	2	1	3
-	-	-	-	33.3	-	-	66.7	33.3	100
-	-	-	-	50.0	-	-	100	x	x
-	-	-	-	8938.8	-	-	8941.0	x	8941.0
-	-	-	-	100	-	-	100	x	100
-	-	-	-	8938.8	-	-	4470.5	x	2980.3
-	-	-	-	-	-	3	13	8	21
-	-	-	-	-	-	14.3	61.9	38.1	100
-	-	-	-	-	-	23.1	100	x	x
-	-	-	-	-	-	3007559.0	3007676.3	x	3007676.3
-	-	-	-	-	-	100	100	x	100
-	-	-	-	-	-	1002519.7	231359.7	x	143222.7
4	1	1	-	-	-	-	40	8	48
8.3	2.1	2.1	-	-	-	-	83.3	16.7	100
10.0	2.5	2.5	-	-	-	-	100	x	x
2957.0	1720.0	3615.0	-	-	-	-	10922.9	x	10922.9
27.1	15.7	33.1	-	-	-	-	100	x	100
739.3	1720.0	3615.0	-	-	-	-	273.1	x	227.6
-	-	-	-	-	-	29	33	1	34
-	-	-	-	-	-	85.3	97.1	2.9	100
-	-	-	-	-	-	87.9	100	x	x
-	-	-	-	-	-	6170313.1	6170367.7	x	6170367.7
-	-	-	-	-	-	100	100	x	100
-	-	-	-	-	-	212769.4	186980.8	x	181481.4

	Сельскохозяйственные организации,						
	до 4,1	4,1 - 10	10,1 - 20	20,1 - 50	50,1 - 100	100,1 - 200	200,1 - 500
Нижнеколымский муниципальный район							
Число организаций, единиц	-	-	-	-	-	1	-
в процентах от общего числа организаций	-	-	-	-	-	14.3	-
в процентах от числа организаций, имевших землю	-	-	-	-	-	20.0	-
Общая площадь земли, га	-	-	-	-	-	155.0	-
в процентах от общей площади земли	-	-	-	-	-	0.0	-
в среднем на одну организацию, га	-	-	-	-	-	155.0	-
Нюрбинский муниципальный район							
Число организаций, единиц	2	3	1	1	2	2	4
в процентах от общего числа организаций	8.0	12.0	4.0	4.0	8.0	8.0	16.0
в процентах от числа организаций, имевших землю	9.5	14.3	4.8	4.8	9.5	9.5	19.0
Общая площадь земли, га	5.0	14.2	11.0	28.3	165.3	259.0	1118.5
в процентах от общей площади земли	0.0	0.1	0.1	0.2	1.4	2.2	9.6
в среднем на одну организацию, га	2.5	4.7	11.0	28.3	82.7	129.5	279.6
Оймяконский муниципальный район							
Число организаций, единиц	-	-	1	-	-	-	-
в процентах от общего числа организаций	-	-	12.5	-	-	-	-
в процентах от числа организаций, имевших землю	-	-	14.3	-	-	-	-
Общая площадь земли, га	-	-	20.0	-	-	-	-
в процентах от общей площади земли	-	-	0.0	-	-	-	-
в среднем на одну организацию, га	-	-	20.0	-	-	-	-
Олекминский муниципальный район							
Число организаций, единиц	1	-	-	2	2	3	1
в процентах от общего числа организаций	4.8	-	-	9.5	9.5	14.3	4.8
в процентах от числа организаций, имевших землю	5.0	-	-	10.0	10.0	15.0	5.0
Общая площадь земли, га	2.0	-	-	84.3	175.0	464.7	451.0
в процентах от общей площади земли	0.0	-	-	0.0	0.0	0.0	0.0
в среднем на одну организацию, га	2.0	-	-	42.2	87.5	154.9	451.0

Продолжение табл. 38

имевшие земельную площадь, гектаров:								Сельско- хозяй- ственные органи- зации, не имевшие земель- ной пло- щади	Итого
500,1 - 1500	1500,1 - 3000	3000,1 - 4000	4000,1 - 6000	6000,1 - 10000	10000,1 - 40000	свыше 40000	всего		
-	-	-	-	-	-	4	5	2	7
-	-	-	-	-	-	57.1	71.4	28.6	100
-	-	-	-	-	-	80.0	100	x	x
-	-	-	-	-	-	6647913.0	6648068.0	x	6648068.0
-	-	-	-	-	-	100	100	x	100
-	-	-	-	-	-	1661978.3	1329613.6	x	949724.0
3	2	1	-	-	-	-	21	4	25
12.0	8.0	4.0	-	-	-	-	84.0	16.0	100
14.3	9.5	4.8	-	-	-	-	100	x	x
2265.3	4594.0	3243.4	-	-	-	-	11704.0	x	11704.0
19.4	39.3	27.7	-	-	-	-	100	x	100
755.1	2297.0	3243.4	-	-	-	-	557.3	x	468.2
-	1	2	-	1	-	2	7	1	8
-	12.5	25.0	-	12.5	-	25.0	87.5	12.5	100
-	14.3	28.6	-	14.3	-	28.6	100	x	x
-	2242.0	7130.0	-	9946.0	-	1038351.4	1057689.4	x	1057689.4
-	0.2	0.7	-	0.9	-	98.2	100	x	100
-	2242.0	3565.0	-	9946.0	-	519175.7	151098.5	x	132211.2
2	-	1	-	1	-	7	20	1	21
9.5	-	4.8	-	4.8	-	33.3	95.2	4.8	100
10.0	-	5.0	-	5.0	-	35.0	100	x	x
1721.4	-	3532.0	-	7263.0	-	3329934.0	3343627.4	x	3343627.4
0.1	-	0.1	-	0.2	-	99.6	100	x	100
860.7	-	3532.0	-	7263.0	-	475704.9	167181.4	x	159220.4

	Сельскохозяйственные организации,						
	до 4,1	4,1 - 10	10,1 - 20	20,1 - 50	50,1 - 100	100,1 - 200	200,1 - 500
Оленёкский муниципальный район							
Число организаций, единиц	-	-	-	-	-	-	-
в процентах от общего числа организаций	-	-	-	-	-	-	-
в процентах от числа организаций, имевших землю	-	-	-	-	-	-	-
Общая площадь земли, га	-	-	-	-	-	-	-
в процентах от общей площади земли	-	-	-	-	-	-	-
в среднем на одну организацию, га	-	-	-	-	-	-	-
Хангаласский муниципальный район							
Число организаций, единиц	-	1	2	4	-	3	3
в процентах от общего числа организаций	-	2.5	5.0	10.0	-	7.5	7.5
в процентах от числа организаций, имевших землю	-	4.0	8.0	16.0	-	12.0	12.0
Общая площадь земли, га	-	6.0	36.0	154.1	-	401.7	1002.0
в процентах от общей площади земли	-	0.0	0.2	0.8	-	2.2	5.5
в среднем на одну организацию, га	-	6.0	18.0	38.5	-	133.9	334.0
Среднеколымский муниципальный район							
Число организаций, единиц	-	-	1	1	-	1	-
в процентах от общего числа организаций	-	-	5.6	5.6	-	5.6	-
в процентах от числа организаций, имевших землю	-	-	9.1	9.1	-	9.1	-
Общая площадь земли, га	-	-	15.0	25.0	-	121.4	-
в процентах от общей площади земли	-	-	0.0	0.0	-	0.0	-
в среднем на одну организацию, га	-	-	15.0	25.0	-	121.4	-
Сунтарский муниципальный район							
Число организаций, единиц	14	1	1	4	1	4	4
в процентах от общего числа организаций	32.6	2.3	2.3	9.3	2.3	9.3	9.3
в процентах от числа организаций, имевших землю	43.8	3.1	3.1	12.5	3.1	12.5	12.5
Общая площадь земли, га	15.2	6.0	15.0	121.4	100	578.6	1206.2
в процентах от общей площади земли	0.2	0.1	0.2	1.3	1.1	6.3	13.1
в среднем на одну организацию, га	1.1	6.0	15.0	30.4	100	144.7	301.6

Продолжение табл. 38

имевшие земельную площадь, гектаров:								Сельско- хозяй- ственные органи- зации, не имевшие земель- ной пло- щади	Итого
500,1 - 1500	1500,1 - 3000	3000,1 - 4000	4000,1 - 6000	6000,1 - 10000	10000,1 - 40000	свыше 40000	всего		
1	-	-	-	-	1	5	7	1	8
12.5	-	-	-	-	12.5	62.5	87.5	12.5	100
14.3	-	-	-	-	14.3	71.4	100	x	x
779.3	-	-	-	-	22000.0	5831600.0	5854379.3	x	5854379.3
0.0	-	-	-	-	0.4	99.6	100	x	100
779.3	-	-	-	-	22000.0	1166320.0	836339.9	x	731797.4
8	4	-	-	-	-	-	25	15	40
20.0	10.0	-	-	-	-	-	62.5	37.5	100
32.0	16.0	-	-	-	-	-	100	x	x
7169.2	9430.8	-	-	-	-	-	18199.8	x	18199.8
39.4	51.8	-	-	-	-	-	100	x	100
896.2	2357.7	-	-	-	-	-	728.0	x	455.0
3	1	-	-	-	-	4	11	7	18
16.7	5.6	-	-	-	-	22.2	61.1	38.9	100
27.3	9.1	-	-	-	-	36.4	100	x	x
2647.9	1940.2	-	-	-	-	1539655.0	1544404.5	x	1544404.5
0.2	0.1	-	-	-	-	99.7	100	x	100
882.6	1940.2	-	-	-	-	384913.8	140400.4	x	85800.3
-	2	1	-	-	-	-	32	11	43
-	4.7	2.3	-	-	-	-	74.4	25.6	100
-	6.3	3.1	-	-	-	-	100	x	x
-	3456.0	3718.0	-	-	-	-	9216.4	x	9216.4
-	37.5	40.3	-	-	-	-	100	x	100
-	1728.0	3718.0	-	-	-	-	288.0	x	214.3

	Сельскохозяйственные организации,						
	до 4,1	4,1 - 10	10,1 - 20	20,1 - 50	50,1 - 100	100,1 - 200	200,1 - 500
Таттинский муниципальный район							
Число организаций, единиц	5	2	1	3	1	1	3
в процентах от общего числа организаций	10.9	4.3	2.2	6.5	2.2	2.2	6.5
в процентах от числа организаций, имевших землю	22.7	9.1	4.5	13.6	4.5	4.5	13.6
Общая площадь земли, га	8.3	14.9	14.0	76.2	69.0	138.0	1211.0
в процентах от общей площади земли	0.0	0.0	0.0	0.0	0.0	0.1	0.7
в среднем на одну организацию, га	1.7	7.5	14.0	25.4	69.0	138.0	403.7
Томпонский муниципальный район							
Число организаций, единиц	1	1	1	2	1	-	2
в процентах от общего числа организаций	9.1	9.1	9.1	18.2	9.1	-	18.2
в процентах от числа организаций, имевших землю	9.1	9.1	9.1	18.2	9.1	-	18.2
Общая площадь земли, га	0.6	10.0	15.8	66.8	69.1	-	994.7
в процентах от общей площади земли	0.0	0.0	0.0	0.0	0.0	-	0.0
в среднем на одну организацию, га	0.6	10.0	15.8	33.4	69.1	-	497.4
Усть-Алданский муниципальный район							
Число организаций, единиц	3	1	1	5	5	3	4
в процентах от общего числа организаций	8.6	2.9	2.9	14.3	14.3	8.6	11.4
в процентах от числа организаций, имевших землю	10.3	3.4	3.4	17.2	17.2	10.3	13.8
Общая площадь земли, га	4.3	6.5	20.0	184.0	356.4	521.0	1488.6
в процентах от общей площади земли	0.0	0.1	0.2	1.5	2.9	4.2	11.9
в среднем на одну организацию, га	1.4	6.5	20.0	36.8	71.3	173.7	372.2
Усть-Майский муниципальный район							
Число организаций, единиц	-	1	1	1	-	-	-
в процентах от общего числа организаций	-	6.3	6.3	6.3	-	-	-
в процентах от числа организаций, имевших землю	-	7.7	7.7	7.7	-	-	-
Общая площадь земли, га	-	8.5	16.6	48.4	-	-	-
в процентах от общей площади земли	-	0.0	0.0	0.0	-	-	-
в среднем на одну организацию, га	-	8.5	16.6	48.4	-	-	-

Продолжение табл. 38

имевшие земельную площадь, гектаров:								Сельско- хозяй- ственные органи- зации, не имевшие земель- ной пло- щади	Итого
500,1 - 1500	1500,1 - 3000	3000,1 - 4000	4000,1 - 6000	6000,1 - 10000	10000,1 - 40000	свыше 40000	всего		
2	1	1	1	-	-	1	22	24	46
4.3	2.2	2.2	2.2	-	-	2.2	47.8	52.2	100
9.1	4.5	4.5	4.5	-	-	4.5	100	x	x
2239.0	2276.0	3639.0	5372.0	-	-	162500.0	177557.4	x	177557.4
1.3	1.3	2.0	3.0	-	-	91.5	100	x	100
1119.5	2276.0	3639.0	5372.0	-	-	162500.0	8070.8	x	3859.9
-	-	-	-	-	-	3	11	-	11
-	-	-	-	-	-	27.3	100	-	100
-	-	-	-	-	-	27.3	100	x	x
-	-	-	-	-	-	3974636.8	3975793.8	x	3975793.8
-	-	-	-	-	-	100	100	x	100
-	-	-	-	-	-	1324878.9	361435.8	x	361435.8
5	1	1	-	-	-	-	29	6	35
14.3	2.9	2.9	-	-	-	-	82.9	17.1	100
17.2	3.4	3.4	-	-	-	-	100	x	x
4744.5	1846.0	3317.0	-	-	-	-	12488.3	x	12488.3
38.0	14.8	26.6	-	-	-	-	100	x	100
948.9	1846.0	3317.0	-	-	-	-	430.6	x	356.8
1	-	-	-	-	1	8	13	3	16
6.3	-	-	-	-	6.3	50.0	81.3	18.8	100
7.7	-	-	-	-	7.7	61.5	100	x	x
1188.0	-	-	-	-	24446.6	2760241.0	2785949.1	x	2785949.1
0.0	-	-	-	-	0.9	99.1	100	x	100
1188.0	-	-	-	-	24446.6	345030.1	214303.8	x	174121.8

	Сельскохозяйственные организации,						
	до 4,1	4,1 - 10	10,1 - 20	20,1 - 50	50,1 - 100	100,1 - 200	200,1 - 500
Усть-Янский муниципальный район							
Число организаций, единиц	-	-	-	1	-	1	1
в процентах от общего числа организаций	-	-	-	16.7	-	16.7	16.7
в процентах от числа организаций, имевших землю	-	-	-	20.0	-	20.0	20.0
Общая площадь земли, га	-	-	-	38.0	-	172.0	214.0
в процентах от общей площади земли	-	-	-	0.0	-	0.0	0.0
в среднем на одну организацию, га	-	-	-	38.0	-	172.0	214.0
Чурапчинский муниципальный район							
Число организаций, единиц	15	4	1	5	4	3	2
в процентах от общего числа организаций	31.9	8.5	2.1	10.6	8.5	6.4	4.3
в процентах от числа организаций, имевших землю	42.9	11.4	2.9	14.3	11.4	8.6	5.7
Общая площадь земли, га	18.7	33.1	10.7	166.3	225.3	378.6	745.8
в процентах от общей площади земли	0.5	0.9	0.3	4.7	6.4	10.7	21.1
в среднем на одну организацию, га	1.2	8.3	10.7	33.3	56.3	126.2	372.9
Эвено-Бытантайский национальный муниципальный район							
Число организаций, единиц	-	-	-	1	-	-	-
в процентах от общего числа организаций	-	-	-	6.3	-	-	-
в процентах от числа организаций, имевших землю	-	-	-	6.3	-	-	-
Общая площадь земли, га	-	-	-	30.0	-	-	-
в процентах от общей площади земли	-	-	-	0.0	-	-	-
в среднем на одну организацию, га	-	-	-	30.0	-	-	-
Городской округ "город Якутск"							
Число организаций, единиц	6	4	1	2	5	2	5
в процентах от общего числа организаций	15.8	10.5	2.6	5.3	13.2	5.3	13.2
в процентах от числа организаций, имевших землю	18.8	12.5	3.1	6.3	15.6	6.3	15.6
Общая площадь земли, га	12.7	25.5	16.5	76.6	398.3	324.0	1460.2
в процентах от общей площади земли	0.1	0.1	0.1	0.4	1.9	1.5	6.9
в среднем на одну организацию, га	2.1	6.4	16.5	38.3	79.7	162.0	292.0

Продолжение табл. 38

имевшие земельную площадь, гектаров:								Сельско- хозяй- ственные органи- зации, не имевшие земель- ной пло- щади	Итого
500,1 - 1500	1500,1 - 3000	3000,1 - 4000	4000,1 - 6000	6000,1 - 10000	10000,1 - 40000	свыше 40000	всего		
-	-	-	-	-	1	1	5	1	6
-	-	-	-	-	16.7	16.7	83.3	16.7	100
-	-	-	-	-	20.0	20.0	100	x	x
-	-	-	-	-	35000.0	1681042.0	1716466.0	x	1716466.0
-	-	-	-	-	2.0	97.9	100	x	100
-	-	-	-	-	35000.0	1681042.0	343293.2	x	286077.7
-	1	-	-	-	-	-	35	12	47
-	2.1	-	-	-	-	-	74.5	25.5	100
-	2.9	-	-	-	-	-	100	x	x
-	1964.0	-	-	-	-	-	3542.5	x	3542.5
-	55.4	-	-	-	-	-	100	x	100
-	1964.0	-	-	-	-	-	101.2	x	75.4
-	-	-	-	1	4	10	16	-	16
-	-	-	-	6.3	25.0	62.5	100	-	100
-	-	-	-	6.3	25.0	62.5	100	x	x
-	-	-	-	7820.0	83771.0	1843747.0	1935368.0	x	1935368.0
-	-	-	-	0.4	4.3	95.3	100	x	100
-	-	-	-	7820.0	20942.8	184374.7	120960.5	x	120960.5
4	1	-	1	1	-	-	32	6	38
10.5	2.6	-	2.6	2.6	-	-	84.2	15.8	100
12.5	3.1	-	3.1	3.1	-	-	100	x	x
4509.3	2420.0	-	5265.0	6782.0	-	-	21290.1	x	21290.1
21.2	11.4	-	24.7	31.9	-	-	100	x	100
1127.3	2420.0	-	5265.0	6782.0	-	-	665.3	x	560.3

39. ГРУППИРОВКА КРЕСТЬЯНСКИХ (ФЕРМЕРСКИХ) ХОЗЯЙСТВ И

(на 1 июля 2016 г.)

	Хозяйства, имевшие					
	до 4,1	4,1 - 10	10,1 - 20	20,1 - 50	50,1 - 100	100,1 - 200
Республика Саха (Якутия)						
Число крестьянских (фермерских) хозяйств и индивидуальных предпринимателей, единиц	965	542	566	757	290	119
в процентах от общего числа хозяйств	25.1	14.1	14.7	19.7	7.5	3.1
в процентах от числа хозяйств, имевших землю	29.2	16.4	17.1	22.9	8.8	3.6
Общая площадь земли, га	1478.4	3918.5	8755.6	24750.6	20095.6	16323.8
в процентах от общей площади земли	0.3	0.9	2.0	5.7	4.6	3.7
в среднем на одно хозяйство, га	1.5	7.2	15.5	32.7	69.3	137.2
Абыйский муниципальный район						
Число крестьянских (фермерских) хозяйств и индивидуальных предпринимателей, единиц	9	4	6	4	-	-
в процентах от общего числа хозяйств	34.6	15.4	23.1	15.4	-	-
в процентах от числа хозяйств, имевших землю	36.0	16.0	24.0	16.0	-	-
Общая площадь земли, га	17.8	28.9	81.6	96.2	-	-
в процентах от общей площади земли	2.1	3.4	9.7	11.4	-	-
в среднем на одно хозяйство, га	2.0	7.2	13.6	24.1	-	-
Алданский муниципальный район						
Число крестьянских (фермерских) хозяйств и индивидуальных предпринимателей, единиц	20	2	3	2	-	1
в процентах от общего числа хозяйств	64.5	6.5	9.7	6.5	-	3.2
в процентах от числа хозяйств, имевших землю	69.0	6.9	10.3	6.9	-	3.4
Общая площадь земли, га	9.2	12.5	53.0	73.0	-	123.0
в процентах от общей площади земли	1.9	2.6	11.0	15.1	-	25.5
в среднем на одно хозяйство, га	0.5	6.3	17.7	36.5	-	123.0

ИНДИВИДУАЛЬНЫХ ПРЕДПРИНИМАТЕЛЕЙ ПО РАЗМЕРУ ЗЕМЕЛЬНОЙ ПЛОЩАДИ

земельную площадь, гектаров:							Хозяйства, не имевшие земельной площади	Итого
200,1 - 500	500,1 - 1500	1500,1 - 3000	3000,1 - 4000	4000,1 - 6000	свыше 6000	всего		
49	15	1	1	-	3	3308	541	3849
1.3	0.4	0.0	0.0	-	0.1	85.9	14.1	100
1.5	0.5	0.0	0.0	-	0.1	100	x	x
15678.5	13417.7	1577.0	3458.0	-	327541.0	436994.7	x	436994.7
3.6	3.1	0.4	0.8	-	75.0	100	x	100
320.0	894.5	1577.0	3458.0	-	109180.3	132.1	x	113.5
2	-	-	-	-	-	25	1	26
7.7	-	-	-	-	-	96.2	3.8	100
8.0	-	-	-	-	-	100	x	x
620.0	-	-	-	-	-	844.5	x	844.5
73.4	-	-	-	-	-	100	x	100
310.0	-	-	-	-	-	33.8	x	32.5
1	-	-	-	-	-	29	2	31
3.2	-	-	-	-	-	93.5	6.5	100
3.4	-	-	-	-	-	100	x	x
212.0	-	-	-	-	-	482.7	x	482.7
43.9	-	-	-	-	-	100	x	100
212.0	-	-	-	-	-	16.6	x	15.6

	Хозяйства, имевшие					
	до 4,1	4,1 - 10	10,1 - 20	20,1 - 50	50,1 - 100	100,1 - 200
Аллаиховский муниципальный район						
Число крестьянских (фермерских) хозяйств и индивидуальных предпринимателей, единиц	-	1	-	-	-	-
в процентах от общего числа хозяйств	-	20.0	-	-	-	-
в процентах от числа хозяйств, имевших землю	-	50.0	-	-	-	-
Общая площадь земли, га	-	5.0	-	-	-	-
в процентах от общей площади земли	-	1.4	-	-	-	-
в среднем на одно хозяйство, га	-	5.0	-	-	-	-
Амгинский муниципальный район						
Число крестьянских (фермерских) хозяйств и индивидуальных предпринимателей, единиц	59	29	33	35	34	6
в процентах от общего числа хозяйств	25.0	12.3	14.0	14.8	14.4	2.5
в процентах от числа хозяйств, имевших землю	29.9	14.7	16.8	17.8	17.3	3.0
Общая площадь земли, га	86.9	222.7	560.5	1135.8	2404.2	853.9
в процентах от общей площади земли	1.5	4.0	10.0	20.3	42.9	15.2
в среднем на одно хозяйство, га	1.5	7.7	17.0	32.5	70.7	142.3
Анабарский национальный (долгано-эвенкийский) муниципальный район						
Число крестьянских (фермерских) хозяйств и индивидуальных предпринимателей, единиц	-	-	-	-	-	-
в процентах от общего числа хозяйств	-	-	-	-	-	-
в процентах от числа хозяйств, имевших землю	-	-	-	-	-	-
Общая площадь земли, га	-	-	-	-	-	-
в процентах от общей площади земли	-	-	-	-	-	-
в среднем на одно хозяйство, га	-	-	-	-	-	-

Продолжение табл. 39

земельную площадь, гектаров:							Хозяй- ства, не имевшие земельной площади	Итого
200,1 - 500	500,1- 1500	1500,1 - 3000	3000,1 - 4000	4000,1 - 6000	свыше 6000	всего		
1	-	-	-	-	-	2	3	5
20.0	-	-	-	-	-	40.0	60.0	100
50.0	-	-	-	-	-	100	x	x
350.0	-	-	-	-	-	355.0	x	355.0
98.6	-	-	-	-	-	100	x	100
350.0	-	-	-	-	-	177.5	x	71.0
1	-	-	-	-	-	197	39	236
0.4	-	-	-	-	-	83.5	16.5	100
0.5	-	-	-	-	-	100	x	x
343.0	-	-	-	-	-	5607.0	x	5607.0
6.1	-	-	-	-	-	100	x	100
343.0	-	-	-	-	-	28.5	x	23.8
-	-	-	-	-	1	1	-	1
-	-	-	-	-	100	100	-	100
-	-	-	-	-	100	100	x	x
-	-	-	-	-	x	...
-	-	-	-	-	100	100	x	100
-	-	-	-	-	x	...

	Хозяйства, имевшие					
	до 4,1	4,1 - 10	10,1 - 20	20,1 - 50	50,1 - 100	100,1 - 200
Булунский муниципальный район						
Число крестьянских (фермерских) хозяйств и индивидуальных предпринимателей, единиц	2	-	1	-	-	-
в процентах от общего числа хозяйств	33.3	-	16.7	-	-	-
в процентах от числа хозяйств, имевших землю	66.7	-	33.3	-	-	-
Общая площадь земли, га	4.0	-	15.0	-	-	-
в процентах от общей площади земли	21.1	-	78.9	-	-	-
в среднем на одно хозяйство, га	2.0	-	15.0	-	-	-
Верхневиллюйский муниципальный район						
Число крестьянских (фермерских) хозяйств и индивидуальных предпринимателей, единиц	26	49	41	47	10	2
в процентах от общего числа хозяйств	12.6	23.8	19.9	22.8	4.9	1.0
в процентах от числа хозяйств, имевших землю	14.8	27.8	23.3	26.7	5.7	1.1
Общая площадь земли, га	50.0	351.6	638.6	1544.3	611.5	235.5
в процентах от общей площади земли	1.3	9.2	16.6	40.2	15.9	6.1
в среднем на одно хозяйство, га	1.9	7.2	15.6	32.9	61.2	117.8
Верхнеколымский муниципальный район						
Число крестьянских (фермерских) хозяйств и индивидуальных предпринимателей, единиц	3	6	3	3	1	1
в процентах от общего числа хозяйств	10.3	20.7	10.3	10.3	3.4	3.4
в процентах от числа хозяйств, имевших землю	17.6	35.3	17.6	17.6	5.9	5.9
Общая площадь земли, га	1.4	45.5	40.9	86.0	52.0	108.2
в процентах от общей площади земли	0.4	13.6	12.2	25.7	15.6	32.4
в среднем на одно хозяйство, га	0.5	7.6	13.6	28.7	52.0	108.2

Продолжение табл. 39

земельную площадь, гектаров:							Хозяй- ства, не имевшие земельной площади	Итого
200,1 - 500	500,1- 1500	1500,1 - 3000	3000,1 - 4000	4000,1 - 6000	свыше 6000	всего		
-	-	-	-	-	-	3	3	6
-	-	-	-	-	-	50.0	50.0	100
-	-	-	-	-	-	100	x	x
-	-	-	-	-	-	19.0	x	19.0
-	-	-	-	-	-	100	x	100
-	-	-	-	-	-	6.3	x	3.2
1	-	-	-	-	-	176	30	206
0.5	-	-	-	-	-	85.4	14.6	100
0.6	-	-	-	-	-	100	x	x
408.8	-	-	-	-	-	3840.3	x	3840.3
10.6	-	-	-	-	-	100	x	100
408.8	-	-	-	-	-	21.8	x	18.6
-	-	-	-	-	-	17	12	29
-	-	-	-	-	-	58.6	41.4	100
-	-	-	-	-	-	100	x	x
-	-	-	-	-	-	334.0	x	334.0
-	-	-	-	-	-	100	x	100
-	-	-	-	-	-	19.6	x	11.5

	Хозяйства, имевшие					
	до 4,1	4,1 - 10	10,1 - 20	20,1 - 50	50,1 - 100	100,1 - 200
Верхоянский муниципальный район						
Число крестьянских (фермерских) хозяйств и индивидуальных предпринимателей, единиц	21	8	27	24	12	4
в процентах от общего числа хозяйств	18.4	7.0	23.7	21.1	10.5	3.5
в процентах от числа хозяйств, имевших землю	21.6	8.2	27.8	24.7	12.4	4.1
Общая площадь земли, га	35.3	60.8	409.7	846.6	819.5	552.0
в процентах от общей площади земли	1.0	1.7	11.7	24.2	23.4	15.8
в среднем на одно хозяйство, га	1.7	7.6	15.2	35.3	68.3	138.0
Вилуйский муниципальный район						
Число крестьянских (фермерских) хозяйств и индивидуальных предпринимателей, единиц	84	19	12	24	6	1
в процентах от общего числа хозяйств	50.9	11.5	7.3	14.5	3.6	0.6
в процентах от числа хозяйств, имевших землю	57.5	13.0	8.2	16.4	4.1	0.7
Общая площадь земли, га	101.7	130.0	190.6	784.7	453.1	129.3
в процентах от общей площади земли	5.7	7.3	10.7	43.9	25.3	7.2
в среднем на одно хозяйство, га	1.2	6.8	15.9	32.7	75.5	129.3
Горный муниципальный район						
Число крестьянских (фермерских) хозяйств и индивидуальных предпринимателей, единиц	31	27	30	38	19	9
в процентах от общего числа хозяйств	15.7	13.7	15.2	19.3	9.6	4.6
в процентах от числа хозяйств, имевших землю	19.9	17.3	19.2	24.4	12.2	5.8
Общая площадь земли, га	63.2	210.4	452.1	1301.4	1217.4	1213.0
в процентах от общей площади земли	1.3	4.2	9.1	26.2	24.5	24.5
в среднем на одно хозяйство, га	2.0	7.8	15.1	34.2	64.1	134.8

Продолжение табл. 39

земельную площадь, гектаров:							Хозяй- ства, не имевшие земельной площади	Итого
200,1 - 500	500,1 - 1500	1500,1 - 3000	3000,1 - 4000	4000,1 - 6000	свыше 6000	всего		
-	1	-	-	-	-	97	17	114
-	0.9	-	-	-	-	85.1	14.9	100
-	1.0	-	-	-	-	100	x	x
-	772.5	-	-	-	-	3496.4	x	3496.4
-	22.1	-	-	-	-	100	x	100
-	772.5	-	-	-	-	36.0	x	30.7
-	-	-	-	-	-	146	19	165
-	-	-	-	-	-	88.5	11.5	100
-	-	-	-	-	-	100	x	x
-	-	-	-	-	-	1789.4	x	1789.4
-	-	-	-	-	-	100	x	100
-	-	-	-	-	-	12.3	x	10.8
2	-	-	-	-	-	156	41	197
1.0	-	-	-	-	-	79.2	20.8	100
1.3	-	-	-	-	-	100	x	x
502.1	-	-	-	-	-	4959.6	x	4959.6
10.1	-	-	-	-	-	100	x	100
251.1	-	-	-	-	-	31.8	x	25.2

	Хозяйства, имевшие					
	до 4,1	4,1 - 10	10,1 - 20	20,1 - 50	50,1 - 100	100,1 - 200
Жиганский муниципальный район						
Число крестьянских (фермерских) хозяйств и индивидуальных предпринимателей, единиц	6	-	-	-	-	-
в процентах от общего числа хозяйств	75.0	-	-	-	-	-
в процентах от числа хозяйств, имевших землю	100	-	-	-	-	-
Общая площадь земли, га	4.8	-	-	-	-	-
в процентах от общей площади земли	100	-	-	-	-	-
в среднем на одно хозяйство, га	0.8	-	-	-	-	-
Кобяйский муниципальный район						
Число крестьянских (фермерских) хозяйств и индивидуальных предпринимателей, единиц	20	11	16	13	5	4
в процентах от общего числа хозяйств	23.8	13.1	19.0	15.5	6.0	4.8
в процентах от числа хозяйств, имевших землю	28.6	15.7	22.9	18.6	7.1	5.7
Общая площадь земли, га	28.8	78.9	242.3	403.0	389.6	612.5
в процентах от общей площади земли	1.4	3.8	11.6	19.3	18.7	29.3
в среднем на одно хозяйство, га	1.4	7.2	15.1	31.0	77.9	153.1
Ленский муниципальный район						
Число крестьянских (фермерских) хозяйств и индивидуальных предпринимателей, единиц	59	32	10	9	1	1
в процентах от общего числа хозяйств	50.0	27.1	8.5	7.6	0.8	0.8
в процентах от числа хозяйств, имевших землю	52.2	28.3	8.8	8.0	0.9	0.9
Общая площадь земли, га	62.9	216.7	143.9	256.2	51.4	109.0
в процентах от общей площади земли	5.1	17.5	11.6	20.7	4.2	8.8
в среднем на одно хозяйство, га	1.1	6.8	14.4	28.5	51.4	109.0

Продолжение табл. 39

земельную площадь, гектаров:							Хозяй- ства, не имевшие земельной площади	Итого
200,1 - 500	500,1 - 1500	1500,1 - 3000	3000,1 - 4000	4000,1 - 6000	свыше 6000	всего		
-	-	-	-	-	-	6	2	8
-	-	-	-	-	-	75.0	25.0	100
-	-	-	-	-	-	100	x	x
-	-	-	-	-	-	4.8	x	4.8
-	-	-	-	-	-	100	x	100
-	-	-	-	-	-	0.8	x	0.6
1	-	-	-	-	-	70	14	84
1.2	-	-	-	-	-	83.3	16.7	100
1.4	-	-	-	-	-	100	x	x
333.6	-	-	-	-	-	2088.7	x	2088.7
16.0	-	-	-	-	-	100	x	100
333.6	-	-	-	-	-	29.8	x	24.9
1	-	-	-	-	-	113	5	118
0.8	-	-	-	-	-	95.8	4.2	100
0.9	-	-	-	-	-	100	x	x
396.3	-	-	-	-	-	1236.4	x	1236.4
32.1	-	-	-	-	-	100	x	100
396.3	-	-	-	-	-	10.9	x	10.5

	Хозяйства, имевшие					
	до 4,1	4,1 - 10	10,1 - 20	20,1 - 50	50,1 - 100	100,1 - 200
Мегино-Кангаласский муниципальный район						
Число крестьянских (фермерских) хозяйств и индивидуальных предпринимателей, единиц	155	70	55	98	40	8
в процентах от общего числа хозяйств	32.5	14.7	11.5	20.5	8.4	1.7
в процентах от числа хозяйств, имевших землю	36.0	16.2	12.8	22.7	9.3	1.9
Общая площадь земли, га	229.6	473.0	842.6	3240.7	2743.8	1039.6
в процентах от общей площади земли	1.9	3.9	6.9	26.7	22.6	8.6
в среднем на одно хозяйство, га	1.5	6.8	15.3	33.1	68.6	130.0
Мирнинский муниципальный район						
Число крестьянских (фермерских) хозяйств и индивидуальных предпринимателей, единиц	5	1	-	-	-	-
в процентах от общего числа хозяйств	62.5	12.5	-	-	-	-
в процентах от числа хозяйств, имевших землю	83.3	16.7	-	-	-	-
Общая площадь земли, га	6.0	5.0	-	-	-	-
в процентах от общей площади земли	54.5	45.5	-	-	-	-
в среднем на одно хозяйство, га	1.2	5.0	-	-	-	-
Момский муниципальный район						
Число крестьянских (фермерских) хозяйств и индивидуальных предпринимателей, единиц	5	2	3	2	1	-
в процентах от общего числа хозяйств	22.7	9.1	13.6	9.1	4.5	-
в процентах от числа хозяйств, имевших землю	35.7	14.3	21.4	14.3	7.1	-
Общая площадь земли, га	8.9	20.0	47.0	55.0	91.0	-
в процентах от общей площади земли	1.0	2.2	5.2	6.1	10.1	-
в среднем на одно хозяйство, га	1.8	10.0	15.7	27.5	91.0	-

Продолжение табл. 39

земельную площадь, гектаров:							Хозяй- ства, не имевшие земельной площади	Итого
200,1 - 500	500,1 - 1500	1500,1 - 3000	3000,1 - 4000	4000,1 - 6000	свыше 6000	всего		
2	3	-	-	-	-	431	46	477
0.4	0.6	-	-	-	-	90.4	9.6	100
0.5	0.7	-	-	-	-	100	x	x
634.0	2941.0	-	-	-	-	12144.3	x	12144.3
5.2	24.2	-	-	-	-	100	x	100
317.0	980.3	-	-	-	-	28.2	x	25.5
-	-	-	-	-	-	6	2	8
-	-	-	-	-	-	75.0	25.0	100
-	-	-	-	-	-	100	x	x
-	-	-	-	-	-	11.0	x	11.0
-	-	-	-	-	-	100	x	100
-	-	-	-	-	-	1.8	x	1.4
-	1	-	-	-	-	14	8	22
-	4.5	-	-	-	-	63.6	36.4	100
-	7.1	-	-	-	-	100	x	x
-	681.2	-	-	-	-	903.1	x	903.1
-	75.4	-	-	-	-	100	x	100
-	681.2	-	-	-	-	64.5	x	41.1

	Хозяйства, имевшие					
	до 4,1	4,1 - 10	10,1 - 20	20,1 - 50	50,1 - 100	100,1 - 200
Намский муниципальный район						
Число крестьянских (фермерских) хозяйств и индивидуальных предпринимателей, единиц	27	28	47	67	22	14
в процентах от общего числа хозяйств	11.2	11.6	19.4	27.7	9.1	5.8
в процентах от числа хозяйств, имевших землю	12.7	13.1	22.1	31.5	10.3	6.6
Общая площадь земли, га	60.8	202.6	700.9	2167.5	1477.5	1832.7
в процентах от общей площади земли	0.6	2.1	7.2	22.4	15.3	19.0
в среднем на одно хозяйство, га	2.3	7.2	14.9	32.4	67.2	130.9
Нерюнгринский муниципальный район						
Число крестьянских (фермерских) хозяйств и индивидуальных предпринимателей, единиц	5	2	-	-	-	-
в процентах от общего числа хозяйств	71.4	28.6	-	-	-	-
в процентах от числа хозяйств, имевших землю	71.4	28.6	-	-	-	-
Общая площадь земли, га	3.4	14.1	-	-	-	-
в процентах от общей площади земли	19.4	80.6	-	-	-	-
в среднем на одно хозяйство, га	0.7	7.1	-	-	-	-
Нижнеколымский муниципальный район						
Число крестьянских (фермерских) хозяйств и индивидуальных предпринимателей, единиц	1	-	-	1	1	-
в процентах от общего числа хозяйств	33.3	-	-	33.3	33.3	-
в процентах от числа хозяйств, имевших землю	33.3	-	-	33.3	33.3	-
Общая площадь земли, га	2.0	-	-	20.2	71.0	-
в процентах от общей площади земли	2.1	-	-	21.7	76.2	-
в среднем на одно хозяйство, га	2.0	-	-	20.2	71.0	-

Продолжение табл. 39

земельную площадь, гектаров:							Хозяй- ства, не имевшие земельной площади	Итого
200,1 - 500	500,1 - 1500	1500,1 - 3000	3000,1 - 4000	4000,1 - 6000	свыше 6000	всего		
6	2	-	-	-	-	213	29	242
2.5	0.8	-	-	-	-	88.0	12.0	100
2.8	0.9	-	-	-	-	100	x	x
1906.0	1319.8	-	-	-	-	9667.8	x	9667.8
19.7	13.7	-	-	-	-	100	x	100
317.7	659.9	-	-	-	-	45.4	x	39.9
-	-	-	-	-	-	7	-	7
-	-	-	-	-	-	100	-	100
-	-	-	-	-	-	100	x	x
-	-	-	-	-	-	17.5	x	17.5
-	-	-	-	-	-	100	x	100
-	-	-	-	-	-	2.5	x	2.5
-	-	-	-	-	-	3	-	3
-	-	-	-	-	-	100	-	100
-	-	-	-	-	-	100	x	x
-	-	-	-	-	-	93.2	x	93.2
-	-	-	-	-	-	100	x	100
-	-	-	-	-	-	31.1	x	31.1

	Хозяйства, имевшие					
	до 4,1	4,1 - 10	10,1 - 20	20,1 - 50	50,1 - 100	100,1 - 200
Нюрбинский муниципальный район						
Число крестьянских (фермерских) хозяйств и индивидуальных предпринимателей, единиц	35	28	19	34	15	-
в процентах от общего числа хозяйств	23.0	18.4	12.5	22.4	9.9	-
в процентах от числа хозяйств, имевших землю	25.9	20.7	14.1	25.2	11.1	-
Общая площадь земли, га	63.8	217.4	283.7	1176.2	1074.8	-
в процентах от общей площади земли	1.7	5.8	7.6	31.5	28.8	-
в среднем на одно хозяйство, га	1.8	7.8	14.9	34.6	71.7	-
Оймяконский муниципальный район						
Число крестьянских (фермерских) хозяйств и индивидуальных предпринимателей, единиц	11	9	21	13	-	2
в процентах от общего числа хозяйств	18.3	15.0	35.0	21.7	-	3.3
в процентах от числа хозяйств, имевших землю	19.3	15.8	36.8	22.8	-	3.5
Общая площадь земли, га	9.7	55.6	325.7	389.0	-	230.5
в процентах от общей площади земли	0.4	2.4	14.1	16.8	-	10.0
в среднем на одно хозяйство, га	0.9	6.2	15.5	29.9	-	115.3
Олекминский муниципальный район						
Число крестьянских (фермерских) хозяйств и индивидуальных предпринимателей, единиц	27	24	22	20	6	4
в процентах от общего числа хозяйств	25.7	22.9	21.0	19.0	5.7	3.8
в процентах от числа хозяйств, имевших землю	26.2	23.3	21.4	19.4	5.8	3.9
Общая площадь земли, га	49.4	177.6	336.8	587.9	380.4	559.0
в процентах от общей площади земли	2.4	8.5	16.1	28.1	18.2	26.7
в среднем на одно хозяйство, га	1.8	7.4	15.3	29.4	63.4	139.8

Продолжение табл. 39

земельную площадь, гектаров:							Хозяйства, не имевшие земельной площади	Итого
200,1 - 500	500,1 - 1500	1500,1 - 3000	3000,1 - 4000	4000,1 - 6000	свыше 6000	всего		
4	-	-	-	-	-	135	17	152
2.6	-	-	-	-	-	88.8	11.2	100
3.0	-	-	-	-	-	100	x	x
912.3	-	-	-	-	-	3728.2	x	3728.2
24.5	-	-	-	-	-	100	x	100
228.1	-	-	-	-	-	27.6	x	24.5
-	1	-	-	-	-	57	3	60
-	1.7	-	-	-	-	95.0	5.0	100
-	1.8	-	-	-	-	100	x	x
-	1300.0	-	-	-	-	2310.5	x	2310.5
-	56.3	-	-	-	-	100	x	100
-	1300.0	-	-	-	-	40.5	x	38.5
-	-	-	-	-	-	103	2	105
-	-	-	-	-	-	98.1	1.9	100
-	-	-	-	-	-	100	x	x
-	-	-	-	-	-	2091.1	x	2091.1
-	-	-	-	-	-	100	x	100
-	-	-	-	-	-	20.3	x	19.9

	Хозяйства, имевшие					
	до 4,1	4,1 - 10	10,1 - 20	20,1 - 50	50,1 - 100	100,1 - 200
Оленёкский муниципальный район						
Число крестьянских (фермерских) хозяйств и индивидуальных предпринимателей, единиц	2	-	-	-	-	-
в процентах от общего числа хозяйств	66.7	-	-	-	-	-
в процентах от числа хозяйств, имевших землю	66.7	-	-	-	-	-
Общая площадь земли, га	0.2	-	-	-	-	-
в процентах от общей площади земли	0.0	-	-	-	-	-
в среднем на одно хозяйство, га	0.1	-	-	-	-	-
Среднеколымский муниципальный район						
Число крестьянских (фермерских) хозяйств и индивидуальных предпринимателей, единиц	26	14	2	1	-	-
в процентах от общего числа хозяйств	42.6	23.0	3.3	1.6	-	-
в процентах от числа хозяйств, имевших землю	60.5	32.6	4.7	2.3	-	-
Общая площадь земли, га	57.4	83.2	29.3	45.1	-	-
в процентах от общей площади земли	26.7	38.7	13.6	21.0	-	-
в среднем на одно хозяйство, га	2.2	5.9	14.7	45.1	-	-
Сунтарский муниципальный район						
Число крестьянских (фермерских) хозяйств и индивидуальных предпринимателей, единиц	101	16	29	20	8	7
в процентах от общего числа хозяйств	47.6	7.5	13.7	9.4	3.8	3.3
в процентах от числа хозяйств, имевших землю	54.6	8.6	15.7	10.8	4.3	3.8
Общая площадь земли, га	117.7	128.5	427.4	721.4	584.8	1128.6
в процентах от общей площади земли	2.7	2.9	9.7	16.3	13.2	25.6
в среднем на одно хозяйство, га	1.2	8.0	14.7	36.1	73.1	161.2

Продолжение табл. 39

земельную площадь, гектаров:							Хозяй- ства, не имевшие земельной площади	Итого
200,1 - 500	500,1 - 1500	1500,1 - 3000	3000,1 - 4000	4000,1 - 6000	свыше 6000	всего		
-	1	-	-	-	-	3	-	3
-	33.3	-	-	-	-	100	-	100
-	33.3	-	-	-	-	100	x	x
-	669.6	-	-	-	-	669.8	x	669.8
-	100	-	-	-	-	100	x	100
-	669.6	-	-	-	-	223.3	x	223.3
-	-	-	-	-	-	43	18	61
-	-	-	-	-	-	70.5	29.5	100
-	-	-	-	-	-	100	x	x
-	-	-	-	-	-	215.0	x	215.0
-	-	-	-	-	-	100	x	100
-	-	-	-	-	-	5.0	x	3.5
4	-	-	-	-	-	185	27	212
1.9	-	-	-	-	-	87.3	12.7	100
2.2	-	-	-	-	-	100	x	x
1306.2	-	-	-	-	-	4414.6	x	4414.6
29.6	-	-	-	-	-	100	x	100
326.6	-	-	-	-	-	23.9	x	20.8

	Хозяйства, имевшие					
	до 4,1	4,1 - 10	10,1 - 20	20,1 - 50	50,1 - 100	100,1 - 200
Таттинский муниципальный район						
Число крестьянских (фермерских) хозяйств и индивидуальных предпринимателей, единиц	68	29	25	58	21	5
в процентах от общего числа хозяйств	28.6	12.2	10.5	24.4	8.8	2.1
в процентах от числа хозяйств, имевших землю	33.0	14.1	12.1	28.2	10.2	2.4
Общая площадь земли, га	130.8	205.9	389.0	1867.0	1458.2	627.7
в процентах от общей площади земли	2.8	4.4	8.3	39.9	31.2	13.4
в среднем на одно хозяйство, га	1.9	7.1	15.6	32.2	69.4	125.5
Томпонский муниципальный район						
Число крестьянских (фермерских) хозяйств и индивидуальных предпринимателей, единиц	12	4	3	12	6	1
в процентах от общего числа хозяйств	29.3	9.8	7.3	29.3	14.6	2.4
в процентах от числа хозяйств, имевших землю	30.8	10.3	7.7	30.8	15.4	2.6
Общая площадь земли, га	10.9	27.9	41.7	385.6	427.6	197.6
в процентах от общей площади земли	0.7	1.8	2.6	24.2	26.9	12.4
в среднем на одно хозяйство, га	0.9	7.0	13.9	32.1	71.3	197.6
Усть-Алданский муниципальный район						
Число крестьянских (фермерских) хозяйств и индивидуальных предпринимателей, единиц	12	18	35	94	24	16
в процентах от общего числа хозяйств	5.1	7.7	15.0	40.2	10.3	6.8
в процентах от числа хозяйств, имевших землю	5.8	8.7	16.9	45.4	11.6	7.7
Общая площадь земли, га	20.7	123.1	560.6	3166.9	1653.2	2319.9
в процентах от общей площади земли	0.2	1.1	5.1	28.8	15.0	21.1
в среднем на одно хозяйство, га	1.7	6.8	16.0	33.7	68.9	145.0

Продолжение табл. 39

земельную площадь, гектаров:							Хозяй- ства, не имевшие земельной площади	Итого
200,1 - 500	500,1 - 1500	1500,1 - 3000	3000,1 - 4000	4000,1 - 6000	свыше 6000	всего		
-	-	-	-	-	-	206	32	238
-	-	-	-	-	-	86.6	13.4	100
-	-	-	-	-	-	100	x	x
-	-	-	-	-	-	4678.6	x	4678.6
-	-	-	-	-	-	100	x	100
-	-	-	-	-	-	22.7	x	19.7
1	-	-	-	-	-	39	2	41
2.4	-	-	-	-	-	95.1	4.9	100
2.6	-	-	-	-	-	100	x	x
500.0	-	-	-	-	-	1591.3	x	1591.3
31.4	-	-	-	-	-	100	x	100
500.0	-	-	-	-	-	40.8	x	38.8
7	1	-	-	-	-	207	27	234
3.0	0.4	-	-	-	-	88.5	11.5	100
3.4	0.5	-	-	-	-	100	x	x
2647.1	509.8	-	-	-	-	11001.3	x	11001.3
24.1	4.6	-	-	-	-	100	x	100
378.2	509.8	-	-	-	-	53.1	x	47.0

	Хозяйства, имевшие					
	до 4,1	4,1 - 10	10,1 - 20	20,1 - 50	50,1 - 100	100,1 - 200
Усть-Майский муниципальный район						
Число крестьянских (фермерских) хозяйств и индивидуальных предпринимателей, единиц	41	10	8	9	-	-
в процентах от общего числа хозяйств	54.7	13.3	10.7	12.0	-	-
в процентах от числа хозяйств, имевших землю	56.9	13.9	11.1	12.5	-	-
Общая площадь земли, га	68.7	53.1	116.7	307.1	-	-
в процентах от общей площади земли	0.1	0.1	0.1	0.3	-	-
в среднем на одно хозяйство, га	1.7	5.3	14.6	34.1	-	-
Усть-Янский муниципальный район						
Число крестьянских (фермерских) хозяйств и индивидуальных предпринимателей, единиц	2	1	-	2	-	-
в процентах от общего числа хозяйств	28.6	14.3	-	28.6	-	-
в процентах от числа хозяйств, имевших землю	33.3	16.7	-	33.3	-	-
Общая площадь земли, га	1.5	5.0	-	53.1	-	-
в процентах от общей площади земли	0.4	1.3	-	14.0	-	-
в среднем на одно хозяйство, га	0.8	5.0	-	26.6	-	-
Хангаласский муниципальный район						
Число крестьянских (фермерских) хозяйств и индивидуальных предпринимателей, единиц	54	38	31	28	9	12
в процентах от общего числа хозяйств	23.3	16.4	13.4	12.1	3.9	5.2
в процентах от числа хозяйств, имевших землю	30.0	21.1	17.2	15.6	5.0	6.7
Общая площадь земли, га	91.3	282.6	457.7	833.9	705.4	1534.8
в процентах от общей площади земли	0.9	2.7	4.3	7.9	6.6	14.5
в среднем на одно хозяйство, га	1.7	7.4	14.8	29.8	78.4	127.9

Продолжение табл. 39

земельную площадь, гектаров:							Хозяй- ства, не имевшие земельной площади	Итого
200,1 - 500	500,1 - 1500	1500,1 - 3000	3000,1 - 4000	4000,1 - 6000	свыше 6000	всего		
2	1	-	-	-	1	72	3	75
2.7	1.3	-	-	-	1.3	96.0	4.0	100
2.8	1.4	-	-	-	1.4	100	x	x
580.0	1092.3	-	-	-	96700.0	98917.9	x	98917.9
0.6	1.1	-	-	-	97.8	100	x	100
290.0	1092.3	-	-	-	96700.0	1373.9	x	1318.9
1	-	-	-	-	-	6	1	7
14.3	-	-	-	-	-	85.7	14.3	100
16.7	-	-	-	-	-	100	x	x
320.0	-	-	-	-	-	379.6	x	379.6
84.3	-	-	-	-	-	100	x	100
320.0	-	-	-	-	-	63.3	x	54.2
6	1	-	1	-	-	180	52	232
2.6	0.4	-	0.4	-	-	77.6	22.4	100
3.3	0.6	-	0.6	-	-	100	x	x
1850.8	1398.7	-	3458.0	-	-	10613.2	x	10613.2
17.4	13.2	-	32.6	-	-	100	x	100
308.5	1398.7	-	3458.0	-	-	59.0	x	45.7

	Хозяйства, имевшие					
	до 4,1	4,1 - 10	10,1 - 20	20,1 - 50	50,1 - 100	100,1 - 200
Чурапчинский муниципальный район						
Число крестьянских (фермерских) хозяйств и индивидуальных предпринимателей, единиц	12	43	65	75	34	18
в процентах от общего числа хозяйств	3.7	13.1	19.8	22.9	10.4	5.5
в процентах от числа хозяйств, имевших землю	4.8	17.1	25.9	29.9	13.5	7.2
Общая площадь земли, га	32.0	379.0	1089.9	2437.0	2387.1	2493.0
в процентах от общей площади земли	0.3	3.6	10.5	23.4	22.9	23.9
в среднем на одно хозяйство, га	2.7	8.8	16.8	32.5	70.2	138.5
Эвено-Бытантайский национальный муниципальный район						
Число крестьянских (фермерских) хозяйств и индивидуальных предпринимателей, единиц	5	3	8	2	2	-
в процентах от общего числа хозяйств	20.0	12.0	32.0	8.0	8.0	-
в процентах от числа хозяйств, имевших землю	21.7	13.0	34.8	8.7	8.7	-
Общая площадь земли, га	13.0	16.5	121.0	54.7	128.0	-
в процентах от общей площади земли	0.1	0.1	0.5	0.2	0.6	-
в среднем на одно хозяйство, га	2.6	5.5	15.1	27.4	64.0	-
Городской округ "город Якутск"						
Число крестьянских (фермерских) хозяйств и индивидуальных предпринимателей, единиц	18	12	11	19	13	2
в процентах от общего числа хозяйств	21.4	14.3	13.1	22.6	15.5	2.4
в процентах от числа хозяйств, имевших землю	22.8	15.2	13.9	24.1	16.5	2.5
Общая площадь земли, га	33.9	75.1	157.4	576.3	914.1	282.0
в процентах от общей площади земли	1.0	2.1	4.5	16.3	25.9	8.0
в среднем на одно хозяйство, га	1.9	6.3	14.3	30.3	70.3	141.0

Продолжение табл. 39

земельную площадь, гектаров:							Хозяй- ства, не имевшие земельной площади	Итого
200,1 - 500	500,1 - 1500	1500,1 - 3000	3000,1 - 4000	4000,1 - 6000	свыше 6000	всего		
3	1	-	-	-	-	251	77	328
0.9	0.3	-	-	-	-	76.5	23.5	100
1.2	0.4	-	-	-	-	100	x	x
955.8	646.8	-	-	-	-	10420.6	x	10420.6
9.2	6.2	-	-	-	-	100	x	100
318.6	646.8	-	-	-	-	41.5	x	31.8
-	1	1	-	-	1	23	2	25
-	4.0	4.0	-	-	4.0	92.0	8.0	100
-	4.3	4.3	-	-	4.3	100	x	x
-	1500.0	1577.0	-	-	19841.0	23251.2	x	23251.2
-	6.5	6.8	-	-	85.3	100	x	100
-	1500.0	1577.0	-	-	19841.0	1010.9	x	930.0
3	1	-	-	-	-	79	5	84
3.6	1.2	-	-	-	-	94.0	6.0	100
3.8	1.3	-	-	-	-	100	x	x
900.5	586.0	-	-	-	-	3525.3	x	3525.3
25.5	16.6	-	-	-	-	100	x	100
300.2	586.0	-	-	-	-	44.6	x	42.0

	Хозяйства, имевшие					
	до 4,1	4,1 - 10	10,1 - 20	20,1 - 50	50,1 - 100	100,1 - 200
Городской округ "Жатай"						
Число крестьянских (фермерских) хозяйств и индивидуальных предпринимателей, единиц	1	2	-	3	-	1
в процентах от общего числа хозяйств	14.3	28.6	-	42.9	-	14.3
в процентах от числа хозяйств, имевших землю	14.3	28.6	-	42.9	-	14.3
Общая площадь земли, га	0.7	10.3	-	138.8	-	142.0
в процентах от общей площади земли	0.2	3.5	-	47.6	-	48.7
в среднем на одно хозяйство, га	0.7	5.2	-	46.3	-	142.0

Продолжение табл. 39

земельную площадь, гектаров:							Хозяйства, не имевшие земельной площади	Итого
200,1 - 500	500,1 - 1500	1500,1 - 3000	3000,1 - 4000	4000,1 - 6000	свыше 6000	всего		
-	-	-	-	-	-	7	-	7
-	-	-	-	-	-	100	-	100
-	-	-	-	-	-	100	x	x
-	-	-	-	-	-	291.8	x	291.8
-	-	-	-	-	-	100	x	100
-	-	-	-	-	-	41.7	x	41.7

40. ГРУППИРОВКА ЛИЧНЫХ ПОДСОБНЫХ

(на 1 июля 2016 г.)

	Хозяйства, имевшие					
	до 0,06	0,06 - 0,10	0,11 - 0,15	0,16 - 0,20	0,21 - 0,25	0,26 - 0,30
Республика Саха (Якутия)						
Число хозяйств, единиц	3837	11071	16999	9931	6140	3837
в процентах от общего числа хозяйств	4.4	12.7	19.5	11.4	7.0	4.4
Общая площадь земли, га	109.5	889.7	2304.5	1804.3	1434.3	1089.1
в процентах от общей площади земли	0.1	0.4	1.1	0.9	0.7	0.5
в среднем на одно хозяйство, га	0.03	0.08	0.14	0.18	0.23	0.28
Абыйский муниципальный район						
Число хозяйств, единиц	46	107	127	51	15	4
в процентах от общего числа хозяйств	8.4	19.5	23.1	9.3	2.7	0.7
Общая площадь земли, га	1.6	8.6	15.9	9.0	3.5	1.1
в процентах от общей площади земли	0.1	0.6	1.2	0.7	0.3	0.1
в среднем на одно хозяйство, га	0.03	0.08	0.13	0.18	0.23	0.27
Алданский муниципальный район						
Число хозяйств, единиц	213	178	114	165	23	31
в процентах от общего числа хозяйств	27.5	23.0	14.7	21.3	3.0	4.0
Общая площадь земли, га	5.0	13.4	14.6	30.5	5.5	9.2
в процентах от общей площади земли	2.6	7.1	7.7	16.1	2.9	4.8
в среднем на одно хозяйство, га	0.02	0.08	0.13	0.18	0.24	0.30
Аллаиховский муниципальный район						
Число хозяйств, единиц	4	1	2	-	-	1
в процентах от общего числа хозяйств	28.6	7.1	14.3	-	-	7.1
Общая площадь земли, га	0.0	0.1	0.2	-	-	0.3
в процентах от общей площади земли	0.0	0.1	0.2	-	-	0.3
в среднем на одно хозяйство, га	0.01	0.10	0.11	-	-	0.30
Амгинский муниципальный район						
Число хозяйств, единиц	16	48	221	211	203	78
в процентах от общего числа хозяйств	0.7	2.2	10.2	9.7	9.3	3.6
Общая площадь земли, га	0.5	3.8	29.7	38.6	46.9	21.4
в процентах от общей площади земли	0.0	0.1	0.4	0.5	0.6	0.3
в среднем на одно хозяйство, га	0.03	0.08	0.13	0.18	0.23	0.27
Анабарский национальный (долгано-эвенкийский) муниципальный район						
Число хозяйств, единиц	5	1	-	-	-	-
в процентах от общего числа хозяйств	45.5	9.1	-	-	-	-
Общая площадь земли, га	0.1	0.1	-	-	-	-
в процентах от общей площади земли	0.6	0.9	-	-	-	-
в среднем на одно хозяйство, га	0.01	0.09	-	-	-	-

ХОЗЯЙСТВ ПО РАЗМЕРУ ЗЕМЕЛЬНОЙ ПЛОЩАДИ

земельную площадь, гектаров:									Итого
0,31 - 0,35	0,36 - 0,40	0,41 - 0,50	0,51 - 1,00	1,01 - 3,00	3,01 - 5,00	5,01 - 10,00	10,01 - 20,00	свыше 20,00	
1218	645	645	1015	9967	8414	9112	3506	1002	87339
1.4	0.7	0.7	1.2	11.4	9.6	10.4	4.0	1.1	100
396.3	243.8	292.0	795.7	20249.6	32479.7	62707.9	45833.9	34777.3	205407.6
0.2	0.1	0.1	0.4	9.9	15.8	30.5	22.3	16.9	100
0.33	0.38	0.45	0.78	2.03	3.86	6.88	13.07	34.71	2.35
-	-	-	2	56	55	53	23	11	550
-	-	-	0.4	10.2	10.0	9.6	4.2	2.0	100
-	-	-	1.7	106.8	202.3	337.7	299.6	355.2	1342.7
-	-	-	0.1	8.0	15.1	25.1	22.3	26.5	100
-	-	-	0.84	1.91	3.68	6.37	13.02	32.29	2.44
2	4	2	1	27	9	5	-	-	774
0.3	0.5	0.3	0.1	3.5	1.2	0.6	-	-	100
0.7	1.6	0.9	1.0	36.0	32.5	39.2	-	-	189.9
0.4	0.8	0.5	0.5	18.9	17.1	20.6	-	-	100
0.34	0.39	0.44	1.00	1.33	3.61	7.84	-	-	0.25
-	-	-	-	-	-	-	4	2	14
-	-	-	-	-	-	-	28.6	14.3	100
-	-	-	-	-	-	-	58.4	40.1	99.2
-	-	-	-	-	-	-	58.9	40.5	100
-	-	-	-	-	-	-	14.59	20.07	7.08
23	6	8	20	406	478	360	75	23	2176
1.1	0.3	0.4	0.9	18.7	22.0	16.5	3.4	1.1	100
7.5	2.2	3.5	17.8	906.6	1827.1	2420.3	964.8	953.5	7244.2
0.1	0.0	0.0	0.2	12.5	25.2	33.4	13.3	13.2	100
0.33	0.37	0.44	0.89	2.23	3.82	6.72	12.86	41.46	3.33
-	-	-	-	5	-	-	-	-	11
-	-	-	-	45.5	-	-	-	-	100
-	-	-	-	10.0	-	-	-	-	10.1
-	-	-	-	98.6	-	-	-	-	100
-	-	-	-	2.00	-	-	-	-	0.92

	Хозяйства, имевшие					
	до 0,06	0,06 - 0,10	0,11 - 0,15	0,16 - 0,20	0,21 - 0,25	0,26 - 0,30
Булунский муниципальный район						
Число хозяйств, единиц	-	41	-	-	-	1
в процентах от общего числа хозяйств	-	93.2	-	-	-	2.3
Общая площадь земли, га	-	4.0	-	-	-	0.3
в процентах от общей площади земли	-	76.8	-	-	-	5.8
в среднем на одно хозяйство, га	-	0.10	-	-	-	0.30
Верхневиллюйский муниципальный район						
Число хозяйств, единиц	98	463	1595	586	213	66
в процентах от общего числа хозяйств	1.8	8.6	29.7	10.9	4.0	1.2
Общая площадь земли, га	4.1	41.9	225.7	109.6	50.9	18.7
в процентах от общей площади земли	0.0	0.3	1.7	0.8	0.4	0.1
в среднем на одно хозяйство, га	0.04	0.09	0.14	0.19	0.24	0.28
Верхнеколымский муниципальный район						
Число хозяйств, единиц	176	38	38	4	5	-
в процентах от общего числа хозяйств	55.0	11.9	11.9	1.3	1.6	-
Общая площадь земли, га	3.4	2.7	4.7	0.7	1.2	-
в процентах от общей площади земли	1.1	0.9	1.6	0.2	0.4	-
в среднем на одно хозяйство, га	0.02	0.07	0.12	0.17	0.23	-
Верхоянский муниципальный район						
Число хозяйств, единиц	135	366	233	123	39	44
в процентах от общего числа хозяйств	8.4	22.8	14.5	7.7	2.4	2.7
Общая площадь земли, га	4.9	29.5	29.6	21.5	9.0	12.5
в процентах от общей площади земли	0.1	0.7	0.7	0.5	0.2	0.3
в среднем на одно хозяйство, га	0.04	0.08	0.13	0.17	0.23	0.28
Виллюйский муниципальный район						
Число хозяйств, единиц	90	1566	492	420	203	186
в процентах от общего числа хозяйств	1.7	29.0	9.1	7.8	3.8	3.5
Общая площадь земли, га	3.6	124.5	66.4	75.0	46.7	52.5
в процентах от общей площади земли	0.0	1.6	0.9	1.0	0.6	0.7
в среднем на одно хозяйство, га	0.04	0.08	0.13	0.18	0.23	0.28
Горный муниципальный район						
Число хозяйств, единиц	15	167	689	611	247	108
в процентах от общего числа хозяйств	0.5	5.5	22.9	20.3	8.2	3.6
Общая площадь земли, га	0.7	13.8	88.7	109.2	55.4	29.6
в процентах от общей площади земли	0.0	0.2	1.1	1.4	0.7	0.4
в среднем на одно хозяйство, га	0.04	0.08	0.13	0.18	0.22	0.27

Продолжение табл. 40

земельную площадь, гектаров:									Итого
0,31 - 0,35	0,36 - 0,40	0,41 - 0,50	0,51 - 1,00	1,01 - 3,00	3,01 - 5,00	5,01 - 10,00	10,01 - 20,00	свыше 20,00	
-	1	1	-	-	-	-	-	-	44
-	2.3	2.3	-	-	-	-	-	-	100
-	0.4	0.5	-	-	-	-	-	-	5.2
-	7.7	9.7	-	-	-	-	-	-	100
-	0.40	0.50	-	-	-	-	-	-	0.12
17	6	8	44	895	439	614	274	55	5373
0.3	0.1	0.1	0.8	16.7	8.2	11.4	5.1	1.0	100
5.5	2.3	3.7	36.2	1765.2	1700.5	4183.0	3552.1	1527.0	13226.3
0.0	0.0	0.0	0.3	13.3	12.9	31.6	26.9	11.5	100
0.33	0.38	0.46	0.82	1.97	3.87	6.81	12.96	27.76	2.46
1	-	-	5	23	19	2	5	4	320
0.3	-	-	1.6	7.2	5.9	0.6	1.6	1.3	100
0.3	-	-	3.6	41.3	65.0	17.0	64.1	94.4	298.4
0.1	-	-	1.2	13.8	21.8	5.7	21.5	31.6	100
0.31	-	-	0.71	1.80	3.42	8.49	12.83	23.60	0.93
16	7	18	27	175	143	171	85	24	1606
1.0	0.4	1.1	1.7	10.9	8.9	10.6	5.3	1.5	100
5.2	2.8	8.1	21.7	306.9	533.4	1171.3	1117.7	757.6	4031.7
0.1	0.1	0.2	0.5	7.6	13.2	29.1	27.7	18.8	100
0.33	0.39	0.45	0.80	1.75	3.73	6.85	13.15	31.57	2.51
66	34	116	163	1071	616	345	23	-	5391
1.2	0.6	2.2	3.0	19.9	11.4	6.4	0.4	-	100
21.1	13.0	55.0	128.6	2173.2	2369.3	2205.7	273.2	-	7607.7
0.3	0.2	0.7	1.7	28.6	31.1	29.0	3.6	-	100
0.32	0.38	0.47	0.79	2.03	3.85	6.39	11.88	-	1.41
43	17	28	15	285	295	304	138	50	3012
1.4	0.6	0.9	0.5	9.5	9.8	10.1	4.6	1.7	100
14.1	6.5	12.3	12.1	600.6	1128.0	2064.8	1844.9	1995.5	7976.1
0.2	0.1	0.2	0.2	7.5	14.1	25.9	23.1	25.0	100
0.33	0.38	0.44	0.80	2.11	3.82	6.79	13.37	39.91	2.65

	Хозяйства, имевшие					
	до 0,06	0,06 - 0,10	0,11 - 0,15	0,16 - 0,20	0,21 - 0,25	0,26 - 0,30
Жиганский муниципальный район						
Число хозяйств, единиц	126	120	169	57	22	17
в процентах от общего числа хозяйств	24.0	22.9	32.3	10.9	4.2	3.2
Общая площадь земли, га	3.4	8.8	21.8	9.8	4.9	4.8
в процентах от общей площади земли	4.2	11.0	27.1	12.2	6.1	5.9
в среднем на одно хозяйство, га	0.03	0.07	0.13	0.17	0.22	0.28
Кобяйский муниципальный район						
Число хозяйств, единиц	152	190	363	131	236	265
в процентах от общего числа хозяйств	6.0	7.5	14.3	5.2	9.3	10.4
Общая площадь земли, га	4.2	15.4	51.0	24.2	55.9	77.3
в процентах от общей площади земли	0.1	0.3	1.0	0.5	1.1	1.5
в среднем на одно хозяйство, га	0.03	0.08	0.14	0.18	0.24	0.29
Ленский муниципальный район						
Число хозяйств, единиц	235	3875	564	313	197	158
в процентах от общего числа хозяйств	4.2	68.7	10.0	5.5	3.5	2.8
Общая площадь земли, га	7.7	302.4	73.4	54.7	46.2	44.4
в процентах от общей площади земли	0.6	23.0	5.6	4.2	3.5	3.4
в среднем на одно хозяйство, га	0.03	0.08	0.13	0.17	0.23	0.28
Мегино-Кангаласский муниципальный район						
Число хозяйств, единиц	96	345	1337	791	576	457
в процентах от общего числа хозяйств	1.2	4.3	16.9	10.0	7.3	5.8
Общая площадь земли, га	2.8	29.9	169.7	142.7	131.1	128.5
в процентах от общей площади земли	0.0	0.1	0.6	0.5	0.5	0.5
в среднем на одно хозяйство, га	0.03	0.09	0.13	0.18	0.23	0.28
Мирнинский муниципальный район						
Число хозяйств, единиц	546	11	5	7	-	1
в процентах от общего числа хозяйств	90.7	1.8	0.8	1.2	-	0.2
Общая площадь земли, га	9.9	0.8	0.7	1.2	-	0.3
в процентах от общей площади земли	6.9	0.5	0.5	0.9	-	0.2
в среднем на одно хозяйство, га	0.02	0.07	0.13	0.18	-	0.30
Момский муниципальный район						
Число хозяйств, единиц	-	3	14	3	1	1
в процентах от общего числа хозяйств	-	9.1	42.4	9.1	3.0	3.0
Общая площадь земли, га	-	0.3	1.8	0.5	0.3	0.3
в процентах от общей площади земли	-	0.5	3.3	1.0	0.5	0.5
в среднем на одно хозяйство, га	-	0.09	0.13	0.17	0.25	0.26

Продолжение табл. 40

земельную площадь, гектаров:									Итого
0,31 - 0,35	0,36 - 0,40	0,41 - 0,50	0,51 - 1,00	1,01 - 3,00	3,01 - 5,00	5,01 - 10,00	10,01 - 20,00	свыше 20,00	
7	-	-	-	1	4	1	-	-	524
1.3	-	-	-	0.2	0.8	0.2	-	-	100
2.2	-	-	-	1.2	17.7	5.7	-	-	80.2
2.8	-	-	-	1.5	22.0	7.1	-	-	100
0.32	-	-	-	1.17	4.42	5.73	-	-	0.15
43	43	81	31	352	368	195	56	30	2536
1.7	1.7	3.2	1.2	13.9	14.5	7.7	2.2	1.2	100
13.9	16.3	35.8	22.6	708.2	1408.9	1241.6	724.4	899.7	5299.2
0.3	0.3	0.7	0.4	13.4	26.6	23.4	13.7	17.0	100
0.32	0.38	0.44	0.73	2.01	3.83	6.37	12.93	29.99	2.09
17	9	5	27	151	60	28	3	1	5643
0.3	0.2	0.1	0.5	2.7	1.1	0.5	0.1	0.0	100
5.4	3.4	2.3	19.6	267.9	224.1	206.7	34.9	22.1	1315.1
0.4	0.3	0.2	1.5	20.4	17.0	15.7	2.7	1.7	100
0.32	0.37	0.46	0.73	1.77	3.73	7.38	11.63	22.10	0.23
245	164	120	167	716	1075	1247	461	133	7930
3.1	2.1	1.5	2.1	9.0	13.6	15.7	5.8	1.7	100
79.9	61.8	53.7	131.6	1488.3	4178.5	8662.2	6194.6	4921.2	26376.5
0.3	0.2	0.2	0.5	5.6	15.8	32.8	23.5	18.7	100
0.33	0.38	0.45	0.79	2.08	3.89	6.95	13.44	37.00	3.33
1	2	2	5	7	7	5	2	1	602
0.2	0.3	0.3	0.8	1.2	1.2	0.8	0.3	0.2	100
0.3	0.7	0.9	3.6	12.3	26.2	32.1	26.4	28.3	143.7
0.2	0.5	0.7	2.5	8.5	18.3	22.3	18.4	19.7	100
0.32	0.37	0.47	0.71	1.75	3.75	6.42	13.20	28.29	0.24
-	-	-	1	6	2	-	1	1	33
-	-	-	3.0	18.2	6.1	-	3.0	3.0	100
-	-	-	0.6	11.9	7.4	-	10.1	20.2	53.1
-	-	-	1.1	22.3	13.9	-	19.1	38.0	100
-	-	-	0.56	1.98	3.69	-	10.12	20.15	1.61

	Хозяйства, имевшие					
	до 0,06	0,06 - 0,10	0,11 - 0,15	0,16 - 0,20	0,21 - 0,25	0,26 - 0,30
Намский муниципальный район						
Число хозяйств, единиц	251	248	1891	758	542	198
в процентах от общего числа хозяйств	3.7	3.7	28.1	11.3	8.1	2.9
Общая площадь земли, га	6.6	20.0	255.8	141.7	129.6	54.7
в процентах от общей площади земли	0.1	0.2	2.1	1.2	1.1	0.5
в среднем на одно хозяйство, га	0.03	0.08	0.14	0.19	0.24	0.28
Нерюнгринский муниципальный район						
Число хозяйств, единиц	93	56	29	5	-	-
в процентах от общего числа хозяйств	50.8	30.6	15.8	2.7	-	-
Общая площадь земли, га	2.4	3.9	3.6	0.9	-	-
в процентах от общей площади земли	22.3	36.3	33.2	8.2	-	-
в среднем на одно хозяйство, га	0.03	0.07	0.12	0.18	-	-
Нижнеколымский муниципальный район						
Число хозяйств, единиц	12	5	2	2	-	-
в процентах от общего числа хозяйств	57.1	23.8	9.5	9.5	-	-
Общая площадь земли, га	0.4	0.4	0.3	0.3	-	-
в процентах от общей площади земли	29.7	25.9	19.9	24.6	-	-
в среднем на одно хозяйство, га	0.03	0.07	0.14	0.17	-	-
Нюрбинский муниципальный район						
Число хозяйств, единиц	135	457	912	794	305	124
в процентах от общего числа хозяйств	3.0	10.2	20.3	17.7	6.8	2.8
Общая площадь земли, га	5.5	38.3	128.7	146.4	70.3	35.2
в процентах от общей площади земли	0.0	0.3	1.0	1.1	0.5	0.3
в среднем на одно хозяйство, га	0.04	0.08	0.14	0.18	0.23	0.28
Оймяконский муниципальный район						
Число хозяйств, единиц	64	26	27	23	8	1
в процентах от общего числа хозяйств	21.8	8.9	9.2	7.8	2.7	0.3
Общая площадь земли, га	1.4	2.1	3.4	4.0	1.9	0.3
в процентах от общей площади земли	0.1	0.2	0.3	0.3	0.2	0.0
в среднем на одно хозяйство, га	0.02	0.08	0.13	0.17	0.24	0.30
Олекминский муниципальный район						
Число хозяйств, единиц	213	640	419	570	424	458
в процентах от общего числа хозяйств	4.3	12.8	8.4	11.4	8.5	9.2
Общая площадь земли, га	7.0	57.0	55.4	105.4	98.3	132.6
в процентах от общей площади земли	0.1	0.7	0.7	1.3	1.2	1.7
в среднем на одно хозяйство, га	0.03	0.09	0.13	0.18	0.23	0.29

Продолжение табл. 40

земельную площадь, гектаров:									Итого
0,31 - 0,35	0,36 - 0,40	0,41 - 0,50	0,51 - 1,00	1,01 - 3,00	3,01 - 5,00	5,01 - 10,00	10,01 - 20,00	свыше 20,00	
82	69	42	96	1239	689	459	118	40	6722
1.2	1.0	0.6	1.4	18.4	10.2	6.8	1.8	0.6	100
27.0	25.8	19.1	84.0	2565.2	2697.4	3080.8	1609.6	1269.8	11987.0
0.2	0.2	0.2	0.7	21.4	22.5	25.7	13.4	10.6	100
0.33	0.37	0.46	0.87	2.07	3.91	6.71	13.64	31.74	1.78
-	-	-	-	-	-	-	-	-	183
-	-	-	-	-	-	-	-	-	100
-	-	-	-	-	-	-	-	-	10.8
-	-	-	-	-	-	-	-	-	100
-	-	-	-	-	-	-	-	-	0.06
-	-	-	-	-	-	-	-	-	21
-	-	-	-	-	-	-	-	-	100
-	-	-	-	-	-	-	-	-	1.4
-	-	-	-	-	-	-	-	-	100
-	-	-	-	-	-	-	-	-	0.07
36	13	9	9	291	401	634	290	77	4487
0.8	0.3	0.2	0.2	6.5	8.9	14.1	6.5	1.7	100
11.7	4.8	4.0	7.1	598.2	1554.0	4375.2	3762.7	2142.1	12884.2
0.1	0.0	0.0	0.1	4.6	12.1	34.0	29.2	16.6	100
0.33	0.37	0.44	0.79	2.06	3.88	6.90	12.97	27.82	2.87
3	2	1	5	15	16	55	33	13	292
1.0	0.7	0.3	1.7	5.1	5.5	18.8	11.3	4.4	100
1.0	0.7	0.4	4.4	31.4	63.4	408.1	402.5	312.2	1237.3
0.1	0.1	0.0	0.4	2.5	5.1	33.0	32.5	25.2	100
0.34	0.36	0.44	0.87	2.09	3.97	7.42	12.20	24.01	4.24
75	27	36	72	1226	534	255	43	7	4999
1.5	0.5	0.7	1.4	24.5	10.7	5.1	0.9	0.1	100
24.4	10.1	16.5	60.0	2460.0	2012.0	1681.9	584.2	587.9	7892.6
0.3	0.1	0.2	0.8	31.2	25.5	21.3	7.4	7.4	100
0.32	0.37	0.46	0.83	2.01	3.77	6.60	13.59	83.98	1.58

	Хозяйства, имевшие					
	до 0,06	0,06 - 0,10	0,11 - 0,15	0,16 - 0,20	0,21 - 0,25	0,26 - 0,30
Оленёкский муниципальный район						
Число хозяйств, единиц	-	-	-	-	-	-
в процентах от общего числа хозяйств	-	-	-	-	-	-
Общая площадь земли, га	-	-	-	-	-	-
в процентах от общей площади земли	-	-	-	-	-	-
в среднем на одно хозяйство, га	-	-	-	-	-	-
Среднеколымский муниципальный район						
Число хозяйств, единиц	37	62	87	43	15	3
в процентах от общего числа хозяйств	4.7	8.0	11.2	5.5	1.9	0.4
Общая площадь земли, га	1.0	4.8	10.9	7.3	3.2	0.8
в процентах от общей площади земли	0.1	0.3	0.7	0.4	0.2	0.1
в среднем на одно хозяйство, га	0.03	0.08	0.13	0.17	0.21	0.28
Сунтарский муниципальный район						
Число хозяйств, единиц	54	849	2299	966	746	307
в процентах от общего числа хозяйств	0.8	12.1	32.9	13.8	10.7	4.4
Общая площадь земли, га	2.1	66.5	299.5	168.7	174.3	84.7
в процентах от общей площади земли	0.0	0.5	2.3	1.3	1.4	0.7
в среднем на одно хозяйство, га	0.04	0.08	0.13	0.17	0.23	0.28
Таттинский муниципальный район						
Число хозяйств, единиц	22	52	871	550	356	315
в процентах от общего числа хозяйств	0.5	1.2	20.2	12.7	8.2	7.3
Общая площадь земли, га	0.9	4.2	126.2	97.5	81.7	91.0
в процентах от общей площади земли	0.0	0.0	1.0	0.8	0.6	0.7
в среднем на одно хозяйство, га	0.04	0.08	0.14	0.18	0.23	0.29
Томпонский муниципальный район						
Число хозяйств, единиц	219	105	115	63	94	125
в процентах от общего числа хозяйств	16.9	8.1	8.9	4.9	7.3	9.7
Общая площадь земли, га	6.5	7.4	15.9	11.1	22.1	36.6
в процентах от общей площади земли	0.2	0.2	0.5	0.4	0.7	1.2
в среднем на одно хозяйство, га	0.03	0.07	0.14	0.18	0.23	0.29
Усть-Алданский муниципальный район						
Число хозяйств, единиц	14	97	1059	601	878	149
в процентах от общего числа хозяйств	0.2	1.7	18.4	10.4	15.2	2.6
Общая площадь земли, га	0.5	8.1	133.6	106.3	212.2	41.4
в процентах от общей площади земли	0.0	0.0	0.5	0.4	0.8	0.2
в среднем на одно хозяйство, га	0.03	0.08	0.13	0.18	0.24	0.28

Продолжение табл. 40

земельную площадь, гектаров:									Итого
0,31 - 0,35	0,36 - 0,40	0,41 - 0,50	0,51 - 1,00	1,01 - 3,00	3,01 - 5,00	5,01 - 10,00	10,01 - 20,00	свыше 20,00	
-	-	-	-	-	-	-	-	-	-
-	-	-	-	-	-	-	-	-	100
-	-	-	-	-	-	-	-	-	-
-	-	-	-	-	-	-	-	-	100
-	-	-	-	-	-	-	-	-	-
1	1	2	24	331	120	41	6	6	779
0.1	0.1	0.3	3.1	42.5	15.4	5.3	0.8	0.8	100
0.3	0.4	1.0	17.8	645.6	434.0	259.0	72.7	203.0	1661.8
0.0	0.0	0.1	1.1	38.8	26.1	15.6	4.4	12.2	100
0.32	0.37	0.50	0.74	1.95	3.62	6.32	12.12	33.83	2.13
116	35	32	13	286	393	573	243	80	6992
1.7	0.5	0.5	0.2	4.1	5.6	8.2	3.5	1.1	100
37.2	13.0	14.1	9.3	572.2	1520.5	4072.7	3194.5	2614.3	12843.5
0.3	0.1	0.1	0.1	4.5	11.8	31.7	24.9	20.4	100
0.32	0.37	0.44	0.72	2.00	3.87	7.11	13.15	32.68	1.84
90	46	34	32	428	421	800	263	40	4320
2.1	1.1	0.8	0.7	9.9	9.7	18.5	6.1	0.9	100
29.3	17.3	15.2	24.3	945.2	1644.0	5538.9	3239.4	1038.6	12893.5
0.2	0.1	0.1	0.2	7.3	12.8	43.0	25.1	8.1	100
0.33	0.38	0.45	0.76	2.21	3.90	6.92	12.32	25.96	2.98
63	29	28	29	110	107	130	59	17	1293
4.9	2.2	2.2	2.2	8.5	8.3	10.1	4.6	1.3	100
20.7	11.0	12.7	22.2	222.2	428.8	892.8	814.8	460.9	2985.5
0.7	0.4	0.4	0.7	7.4	14.4	29.9	27.3	15.4	100
0.33	0.38	0.45	0.76	2.02	4.01	6.87	13.81	27.11	2.31
50	24	19	40	351	710	1100	465	207	5764
0.9	0.4	0.3	0.7	6.1	12.3	19.1	8.1	3.6	100
16.3	9.2	8.8	27.2	669.8	2813.8	7702.9	6246.9	8920.1	26916.9
0.1	0.0	0.0	0.1	2.5	10.5	28.6	23.2	33.1	100
0.33	0.38	0.46	0.68	1.91	3.96	7.00	13.43	43.09	4.67

	Хозяйства, имевшие					
	до 0,06	0,06 - 0,10	0,11 - 0,15	0,16 - 0,20	0,21 - 0,25	0,26 - 0,30
Усть-Майский муниципальный район						
Число хозяйств, единиц	426	454	605	295	121	84
в процентах от общего числа хозяйств	17.8	19.0	25.3	12.4	5.1	3.5
Общая площадь земли, га	13.4	34.9	82.1	51.8	27.5	23.8
в процентах от общей площади земли	0.7	1.7	4.0	2.5	1.3	1.2
в среднем на одно хозяйство, га	0.03	0.08	0.14	0.18	0.23	0.28
Усть-Янский муниципальный район						
Число хозяйств, единиц	3	6	2	-	-	-
в процентах от общего числа хозяйств	5.2	10.3	3.4	-	-	-
Общая площадь земли, га	0.1	0.6	0.3	-	-	-
в процентах от общей площади земли	0.0	0.3	0.1	-	-	-
в среднем на одно хозяйство, га	0.02	0.10	0.15	-	-	-
Хангаласский муниципальный район						
Число хозяйств, единиц	331	403	1055	1088	403	277
в процентах от общего числа хозяйств	5.7	6.9	18.2	18.8	6.9	4.8
Общая площадь земли, га	9.6	33.6	149.1	202.6	93.8	77.7
в процентах от общей площади земли	0.1	0.4	1.8	2.4	1.1	0.9
в среднем на одно хозяйство, га	0.03	0.08	0.14	0.19	0.23	0.28
Чурапчинский муниципальный район						
Число хозяйств, единиц	4	86	1651	696	267	376
в процентах от общего числа хозяйств	0.1	1.3	24.9	10.5	4.0	5.7
Общая площадь земли, га	0.1	7.5	244.5	132.6	61.9	109.0
в процентах от общей площади земли	0.0	0.0	0.9	0.5	0.2	0.4
в среднем на одно хозяйство, га	0.03	0.09	0.15	0.19	0.23	0.29
Эвено-Бытантайский национальный муниципальный район						
Число хозяйств, единиц	6	5	11	4	1	2
в процентах от общего числа хозяйств	8.5	7.0	15.5	5.6	1.4	2.8
Общая площадь земли, га	0.3	0.4	1.3	0.7	0.2	0.5
в процентах от общей площади земли	0.2	0.3	0.9	0.5	0.1	0.3
в среднем на одно хозяйство, га	0.05	0.08	0.12	0.17	0.23	0.27
Городской округ "город Якутск"						
Число хозяйств, единиц	-	-	1	-	-	-
в процентах от общего числа хозяйств	-	-	100	-	-	-
Общая площадь земли, га	-	-	0.2	-	-	-
в процентах от общей площади земли	-	-	100	-	-	-
в среднем на одно хозяйство, га	-	-	0.15	-	-	-

Продолжение табл. 40

земельную площадь, гектаров:									Итого
0,31 - 0,35	0,36 - 0,40	0,41 - 0,50	0,51 - 1,00	1,01 - 3,00	3,01 - 5,00	5,01 - 10,00	10,01 - 20,00	свыше 20,00	
15	10	12	104	70	48	100	35	9	2388
0.6	0.4	0.5	4.4	2.9	2.0	4.2	1.5	0.4	100
4.9	3.8	5.4	68.7	133.7	175.0	629.1	464.2	336.3	2054.6
0.2	0.2	0.3	3.3	6.5	8.5	30.6	22.6	16.4	100
0.33	0.38	0.45	0.66	1.91	3.65	6.29	13.26	37.37	0.86
-	-	-	8	13	5	16	3	-	56
-	-	-	13.8	22.4	8.6	27.6	5.2	-	100
-	-	-	8.0	30.9	23.0	119.0	47.0	-	228.9
-	-	-	3.5	13.5	10.1	52.0	20.5	-	100
-	-	-	1.00	2.38	4.60	7.44	15.67	-	4.09
144	41	29	34	898	726	302	55	15	5801
2.5	0.7	0.5	0.6	15.5	12.5	5.2	0.9	0.3	100
47.0	15.4	13.0	26.2	1824.1	2688.5	1942.5	712.0	545.4	8380.4
0.6	0.2	0.2	0.3	21.8	32.1	23.2	8.5	6.5	100
0.33	0.38	0.45	0.77	2.03	3.70	6.43	12.94	36.36	1.44
62	55	12	41	515	658	1310	742	156	6631
0.9	0.8	0.2	0.6	7.8	9.9	19.8	11.2	2.4	100
20.2	21.4	5.3	36.1	1081.5	2645.4	9376.8	9503.4	4732.0	27977.8
0.1	0.1	0.0	0.1	3.9	9.5	33.5	34.0	16.9	100
0.33	0.39	0.44	0.88	2.10	4.02	7.16	12.81	30.33	4.22
-	-	-	-	18	16	7	1	-	71
-	-	-	-	25.4	22.5	9.9	1.4	-	100
-	-	-	-	33.3	59.1	41.0	15.0	-	151.8
-	-	-	-	21.9	38.9	27.0	9.9	-	100
-	-	-	-	1.85	3.69	5.85	15.05	-	2.14
-	-	-	-	-	-	-	-	-	1
-	-	-	-	-	-	-	-	-	100
-	-	-	-	-	-	-	-	-	0.2
-	-	-	-	-	-	-	-	-	100
-	-	-	-	-	-	-	-	-	0.15

**41. ГРУППИРОВКА НЕКОММЕРЧЕСКИХ ОБЪЕДИНЕНИЙ ГРАЖДАН
ПО РАЗМЕРУ ЗЕМЕЛЬНОЙ ПЛОЩАДИ**

(на 1 июля 2016г.)

	Объединения, имевшие земельную площадь, гектаров:								Итого
	до 1,1	1,1 - 5,0	5,1 - 10,0	10,1 - 20,0	20,1 - 50,0	50,1 - 100,0	100,1 - 200,0	свыше 200	
Республика Саха (Якутия)									
Число объединений, единиц	19	194	99	63	26	12	1	1	415
в процентах от общего числа объединений	4.6	46.7	23.9	15.2	6.3	2.9	0.2	0.2	100
Общая площадь земли, га	12.8	590.4	692.0	896.2	696.4	808.4	169.0	396.9	4262.0
в процентах от общей площади земли	0.3	13.9	16.2	21.0	16.3	19.0	4.0	9.3	100
Алданский муниципальный район									
Число объединений, единиц	-	-	-	-	-	1	-	-	1
в процентах от общего числа объединений	-	-	-	-	-	100	-	-	100
Общая площадь земли, га	-	-	-	-	-	...	-	-	...
в процентах от общей площади земли	-	-	-	-	-	100	-	-	100
Ленский муниципальный район									
Число объединений, единиц	4	19	4	4	-	-	-	-	31
в процентах от общего числа объединений	12.9	61.3	12.9	12.9	-	-	-	-	100
Общая площадь земли, га	3.3	45.0	27.0	50.3	-	-	-	-	125.5
в процентах от общей площади земли	2.6	35.8	21.5	40.1	-	-	-	-	100
Мегино-Кангаласский муниципальный район									
Число объединений, единиц	-	-	-	1	-	-	-	-	1
в процентах от общего числа объединений	-	-	-	100	-	-	-	-	100
Общая площадь земли, га	-	-	-	...	-	-	-	-	...
в процентах от общей площади земли	-	-	-	100	-	-	-	-	100
Мирнинский муниципальный район									
Число объединений, единиц	1	5	1	2	-	2	1	-	12
в процентах от общего числа объединений	8.3	41.7	8.3	16.7	-	16.7	8.3	-	100
Общая площадь земли, га	0.9	13.4	10.0	34.9	-	120.5	169.0	-	348.7
в процентах от общей площади земли	0.3	3.9	2.9	10.0	-	34.5	48.5	-	100

Продолжение табл. 41

	Объединения, имевшие земельную площадь, гектаров:								Итого
	до 1,1	1,1 - 5,0	5,1 - 10,0	10,1 - 20,0	20,1 - 50,0	50,1 - 100,0	100,1 - 200,0	свыше 200	
Нерюнгринский муниципальный район									
Число объединений, единиц	-	2	2	6	4	2	-	-	16
в процентах от общего числа объединений	-	12.5	12.5	37.5	25.0	12.5	-	-	100
Общая площадь земли, га	-	6.8	12.1	103.5	92.2	151.5	-	-	366.1
в процентах от общей площади земли	-	1.9	3.3	28.3	25.2	41.4	-	-	100
Нюрбинский муниципальный район									
Число объединений, единиц	-	1	2	-	-	-	-	-	3
в процентах от общего числа объединений	-	33.3	66.7	-	-	-	-	-	100
Общая площадь земли, га	-	2.0	12.5	-	-	-	-	-	14.5
в процентах от общей площади земли	-	13.8	86.2	-	-	-	-	-	100
Олекминский муниципальный район									
Число объединений, единиц	-	1	1	-	-	-	-	-	2
в процентах от общего числа объединений	-	50.0	50.0	-	-	-	-	-	100
Общая площадь земли, га	-	-	-	-	-	-	...
в процентах от общей площади земли	-	13.5	86.5	-	-	-	-	-	100
Хангаласский муниципальный район									
Число объединений, единиц	2	8	2	2	1	-	-	-	15
в процентах от общего числа объединений	13.3	53.3	13.3	13.3	6.7	-	-	-	100
Общая площадь земли, га	2.0	32.6	13.5	26.7	22.6	-	-	-	97.4
в процентах от общей площади земли	2.1	33.5	13.9	27.4	23.2	-	-	-	100
Городской округ "город Якутск"									
Число объединений, единиц	12	158	85	43	15	7	-	1	321
в процентах от общего числа объединений	3.7	49.2	26.5	13.4	4.7	2.2	-	0.3	100
Общая площадь земли, га	6.6	489.1	593.9	587.7	405.7	471.4	-	396.9	2951.2
в процентах от общей площади земли	0.2	16.6	20.1	19.9	13.7	16.0	-	13.4	100

Продолжение табл. 41

	Объединения, имевшие земельную площадь, гектаров:								Итого
	до 1,1	1,1 - 5,0	5,1 - 10,0	10,1 - 20,0	20,1 - 50,0	50,1 - 100,0	100,1 - 200,0	свыше 200	
Городской округ "Жатай"									
Число объединений, единиц	-	-	2	5	6	-	-	-	13
в процентах от общего числа объединений	-	-	15.4	38.5	46.2	-	-	-	100
Общая площадь земли, га	-	-	13.4	79.6	176.0	-	-	-	269.0
в процентах от общей площади земли	-	-	5.0	29.6	65.4	-	-	-	100

**42. ГРУППИРОВКА САДОВОДЧЕСКИХ НЕКОММЕРЧЕСКИХ ОБЪЕДИНЕНИЙ ГРАЖДАН
ПО РАЗМЕРУ ЗЕМЕЛЬНОЙ ПЛОЩАДИ**

(на 1 июля 2016г.)

	Объединения, имевшие земельную площадь, гектаров:								Итого
	до 1,1	1,1 - 5,0	5,1 - 10,0	10,1 - 20,0	20,1 - 50,0	50,1 - 100,0	100,1 - 200,0	свыше 200	
Республика Саха (Якутия)									
Число объединений, единиц	6	103	46	28	7	4	-	-	194
в процентах от общего числа объединений	3.1	53.1	23.7	14.4	3.6	2.1	-	-	100
Общая площадь земли, га	3.2	319.6	317.8	361.1	202.3	312.9	-	-	1516.8
в процентах от общей площади земли	0.2	21.1	20.9	23.8	13.3	20.6	-	-	100
Нерюнгринский муниципальный район									
Число объединений, единиц	-	-	-	-	1	1	-	-	2
в процентах от общего числа объединений	-	-	-	-	50.0	50.0	-	-	100
Общая площадь земли, га	-	-	-	-	-	-	...
в процентах от общей площади земли	-	-	-	-	18.9	81.1	-	-	100
Хангаласский муниципальный район									
Число объединений, единиц	-	-	-	1	1	-	-	-	2
в процентах от общего числа объединений	-	-	-	50.0	50.0	-	-	-	100
Общая площадь земли, га	-	-	-	-	-	-	...
в процентах от общей площади земли	-	-	-	33.9	66.1	-	-	-	100
Городской округ "город Якутск"									
Число объединений, единиц	6	103	46	26	4	3	-	-	188
в процентах от общего числа объединений	3.2	54.8	24.5	13.8	2.1	1.6	-	-	100
Общая площадь земли, га	3.2	319.6	317.8	334.9	119.7	222.6	-	-	1317.7
в процентах от общей площади земли	0.2	24.3	24.1	25.4	9.1	16.9	-	-	100
Городской округ "Жатай"									
Число объединений, единиц	-	-	-	1	1	-	-	-	2
в процентах от общего числа объединений	-	-	-	50.0	50.0	-	-	-	100
Общая площадь земли, га	-	-	-	-	-	-	...
в процентах от общей площади земли	-	-	-	27.2	72.8	-	-	-	100

**43. ГРУППИРОВКА ОГОРОДНИЧЕСКИХ НЕКОММЕРЧЕСКИХ ОБЪЕДИНЕНИЙ ГРАЖДАН
ПО РАЗМЕРУ ЗЕМЕЛЬНОЙ ПЛОЩАДИ**

(на 1 июля 2016 г.)

	Объединения, имевшие земельную площадь, гектаров:						Итого
	до 1,1	1,1 - 5	5,1 - 10	10,1 - 20	20,1 - 50	свыше 50	
Республика Саха (Якутия)							
Число объединений, единиц	8	66	46	28	19	9	176
в процентах от общего числа объединений	4.5	37.5	26.1	15.9	10.8	5.1	100
Общая площадь земли, га	5.3	213.0	325.2	440.3	494.1	1000.9	2478.7
в процентах от общей площади земли	0.2	8.6	13.1	17.8	19.9	40.4	100
Алданский муниципальный район							
Число объединений, единиц	-	-	-	-	-	1	1
в процентах от общего числа объединений	-	-	-	-	-	100	100
Общая площадь земли, га	-	-	-	-	-
в процентах от общей площади земли	-	-	-	-	-	100	100
Мирнинский муниципальный район							
Число объединений, единиц	-	1	1	2	-	2	6
в процентах от общего числа объединений	-	16.7	16.7	33.3	-	33.3	100
Общая площадь земли, га	-	4.1	10.0	34.9	-	229.0	278.0
в процентах от общей площади земли	-	1.5	3.6	12.6	-	82.4	100
Нерюнгринский муниципальный район							
Число объединений, единиц	-	2	2	6	3	1	14
в процентах от общего числа объединений	-	14.3	14.3	42.9	21.4	7.1	100
Общая площадь земли, га	-	6.8	12.1	103.5	71.1	61.2	254.7
в процентах от общей площади земли	-	2.7	4.7	40.6	27.9	24.0	100
Хангаласский муниципальный район							
Число объединений, единиц	2	8	2	1	-	-	13
в процентах от общего числа объединений	15.4	61.5	15.4	7.7	-	-	100
Общая площадь земли, га	2.0	32.6	13.5	15.1	-	-	63.2
в процентах от общей площади земли	3.2	51.6	21.4	23.8	-	-	100

Продолжение табл. 43

	Объединения, имевшие земельную площадь, гектаров:						Итого
	до 1,1	1,1 - 5	5,1 - 10	10,1 - 20	20,1 - 50	свыше 50	
Городской округ "город Якутск"							
Число объединений, единиц	6	55	39	15	11	5	131
в процентах от общего числа объединений	4.6	42.0	29.8	11.5	8.4	3.8	100
Общая площадь земли, га	3.3	169.4	276.1	221.8	286.0	645.7	1602.4
в процентах от общей площади земли	0.2	10.6	17.2	13.8	17.8	40.3	100
Городской округ "Жатай"							
Число объединений, единиц	-	-	2	4	5	-	11
в процентах от общего числа объединений	-	-	18.2	36.4	45.5	-	100
Общая площадь земли, га	-	-	13.4	65.0	137.0	-	215.4
в процентах от общей площади земли	-	-	6.2	30.2	63.6	-	100

**44. ГРУППИРОВКА ДАЧНЫХ НЕКОММЕРЧЕСКИХ ОБЪЕДИНЕНИЙ ГРАЖДАН
ПО РАЗМЕРУ ЗЕМЕЛЬНОЙ ПЛОЩАДИ**

(на 1 июля 2016 г.)

	Объединения, имевшие земельную площадь, гектаров:							Итого
	до 1,1	1,1 - 5	5,1 - 10	10,1 - 20	20,1 - 50	50,1 - 100	свыше 100	
Республика Саха (Якутия)								
Число объединений, единиц	5	25	7	7	-	1	-	45
в процентах от общего числа объединений	11.1	55.6	15.6	15.6	-	2.2	-	100
Общая площадь земли, га	4.2	57.8	49.1	94.9	-	60.5	-	266.5
в процентах от общей площади земли	1.6	21.7	18.4	35.6	-	22.7	-	100
Ленский муниципальный район								
Число объединений, единиц	4	19	4	4	-	-	-	31
в процентах от общего числа объединений	12.9	61.3	12.9	12.9	-	-	-	100
Общая площадь земли, га	3.3	45.0	27.0	50.3	-	-	-	125.5
в процентах от общей площади земли	2.6	35.8	21.5	40.1	-	-	-	100
Мегино-Кангаласский муниципальный район								
Число объединений, единиц	-	-	-	1	-	-	-	1
в процентах от общего числа объединений	-	-	-	100	-	-	-	100
Общая площадь земли, га	-	-	-	...	-	-	-	...
в процентах от общей площади земли	-	-	-	100	-	-	-	100
Мирнинский муниципальный район								
Число объединений, единиц	1	4	-	-	-	1	-	6
в процентах от общего числа объединений	16.7	66.7	-	-	-	16.7	-	100
Общая площадь земли, га	0.9	9.4	-	-	-	60.5	-	70.7
в процентах от общей площади земли	1.2	13.2	-	-	-	85.5	-	100
Нюрбинский муниципальный район								
Число объединений, единиц	-	1	2	-	-	-	-	3
в процентах от общего числа объединений	-	33.3	66.7	-	-	-	-	100
Общая площадь земли, га	-	2.0	12.5	-	-	-	-	14.5
в процентах от общей площади земли	-	13.8	86.2	-	-	-	-	100

Продолжение табл. 44

	Объединения, имевшие земельную площадь, гектаров:							Итого
	до 1,1	1,1 - 5	5,1 - 10	10,1 - 20	20,1 - 50	50,1 - 100	свыше 100	
Олекминский муниципальный район								
Число объединений, единиц	-	1	1	-	-	-	-	2
в процентах от общего числа объединений	-	50.0	50.0	-	-	-	-	100
Общая площадь земли, га	-	-	-	-	-	...
в процентах от общей площади земли	-	13.5	86.5	-	-	-	-	100
Городской округ "Город Якутск"								
Число объединений, единиц	-	-	-	2	-	-	-	2
в процентах от общего числа объединений	-	-	-	100	-	-	-	100
Общая площадь земли, га	-	-	-	...	-	-	-	...
в процентах от общей площади земли	-	-	-	100	-	-	-	100

МЕТОДОЛОГИЧЕСКИЕ ПОЯСНЕНИЯ

В **хозяйства всех категорий** включены сельскохозяйственные организации, крестьянские (фермерские) хозяйства, индивидуальные предприниматели и хозяйства населения.

К **сельскохозяйственным организациям** отнесены хозяйственные товарищества, общества и партнерства (в том числе публичные и непубличные акционерные общества), производственные кооперативы, родовые общины, унитарные предприятия, подсобные сельскохозяйственные предприятия несельскохозяйственных организаций.

К **малым сельскохозяйственным предприятиям (включая микропредприятия)** отнесены юридические лица – коммерческие организации, внесенные в единый государственный реестр юридических лиц и соответствующие условиям, установленным Федеральным законом от 24 июля 2007 г. № 209-ФЗ «О развитии малого и среднего предпринимательства в Российской Федерации».

Крестьянское (фермерское) хозяйство – объединение граждан, связанных родством и (или) свойством, имеющих в общей собственности имущество и совместно осуществляющих производственную и иную хозяйственную деятельность (производство, переработку, хранение, транспортировку и реализацию сельскохозяйственной продукции), основанную на их личном участии (статья 1 Федерального закона от 11 июня 2003 г. № 74-ФЗ «О крестьянском (фермерском) хозяйстве»).

Индивидуальный предприниматель – гражданин (физическое лицо), занимающийся предпринимательской деятельностью без образования юридического лица с момента его государственной регистрации в соответствии со статьей 23 Гражданского кодекса Российской Федерации и заявивший в Свидетельстве о государственной регистрации виды деятельности, отнесенные согласно Общероссийскому классификатору видов экономической деятельности (ОКВЭД) к сельскому хозяйству.

К **хозяйствам населения** отнесены личные подсобные и другие индивидуальные хозяйства граждан, а также хозяйства граждан, имеющих земельные участки в садоводческих, огороднических и дачных некоммерческих объединениях.

Личное подсобное хозяйство – форма непредпринимательской деятельности по производству и переработке сельскохозяйственной продукции, осуществляемой личным трудом гражданина и членов его семьи в целях удовлетворения личных потребностей на земельном участке, предоставленном или приобретенном для ведения личного подсобного хозяйства. Землепользование хозяйств может состоять из приусадебных и полевых участков (статьи 2, 4 Федерального закона от 7 июля 2003 г. № 112-ФЗ «О личном подсобном хозяйстве»).

К **другим индивидуальным хозяйствам граждан** отнесены:

- граждане, имеющие земельные участки для индивидуального жилищного строительства с площадью 4 и более соток и занимающиеся сельскохозяйственным производством;
- граждане, имеющие земельные участки (садовые, огородные, дачные и другие), не входящие в некоммерческие объединения граждан;
- граждане, не имеющие земли, но имеющие сельскохозяйственных животных.

Садоводческое, огородническое, дачное некоммерческое объединение граждан – некоммерческая организация, учрежденная гражданами на добровольных началах для содействия ее членам в решении общих социально – хозяйственных задач ведения садоводства, огородничества и дачного хозяйства (статья 1 Федерального закона от 15 апреля 1998 г. № 66-ФЗ «О садоводческих, огороднических и дачных некоммерческих объединениях граждан»).

Итоги по категориям сельскохозяйственных производителей, в том числе по хозяйствам граждан в сельских поселениях, городских округах и городских поселениях сформированы в соответствии с

Общероссийским классификатором территорий муниципальных образований (ОКТМО). В данные по хозяйствам граждан в сельских поселениях включены также соответствующие сведения по межселенным территориям.

В соответствии с официальной статистической методологией Росстата граждане, имеющие земельный участок в садоводческих, огороднических и дачных некоммерческих объединениях, личные подсобные и другие индивидуальные хозяйства граждан в городских поселениях и городских округах обследовались с применением выборочного метода статистического наблюдения. Сводные данные по этим категориям хозяйств представлены с учетом распространения данных выборочной совокупности на всю генеральную совокупность.

В общей площади земли организации (хозяйства) показывается общая площадь, находящаяся в пользовании организации (хозяйства) на дату проведения переписи (с учетом арендованной, но без учета сданной в аренду).

В общую земельную площадь некоммерческого объединения включены земли, представленные гражданам объединения, и земли объединения общего пользования.

Освоенный земельный участок – участок в некоммерческих объединениях граждан, на котором имеются посадки картофеля, плодово-ягодных, овощных или декоративных культур, или участок, на котором произведены культуртехнические мероприятия (корчевка леса и пней, расчистка и планировка участка, работы по окультуриванию почвы), или возведены жилые, хозяйственные постройки.

Сельскохозяйственные угодья – земельные угодья, систематически используемые для получения сельскохозяйственной продукции. К ним относятся пашня, залежь, многолетние насаждения, сенокосы, пастбища.

Пашня – сельскохозяйственное угодье, систематически обрабатываемое и используемое под посевы сельскохозяйственных культур, включая посевы многолетних трав, а также чистые пары. К пашне также относятся площади парников и теплиц. В пашню не включаются земельные участки сенокосов и пастбищ, распаханые с целью их коренного улучшения и занятые посевами предварительных культур (в течение не более двух-трех лет), а также междурядья сада, используемые под посевы.

Сенокос – сельскохозяйственное угодье, систематически используемое под сенокошение.

Пастбище – сельскохозяйственное угодье, систематически используемое для выпаса животных (и такое использование является основным), а также земельные участки, пригодные для выпаса скота, не используемые под сенокосы и не являющиеся залежью.

Многолетние насаждения – сельскохозяйственное угодье, используемое под искусственные насаждения древесных, кустарниковых (без лесной площади) и некоторых травянистых растений, предназначенных для получения урожая плодово-ягодной, технической и лекарственной продукции.

В площадь многолетних плодовых насаждений и ягодных культур включена площадь, занятая плодовыми деревьями, кустарниками, а также ягодниками на обособленных участках.

Залежь – земельный участок, который ранее использовался под пашню и более одного года не использовался под посевы сельскохозяйственных культур и не подготовлен под пар.

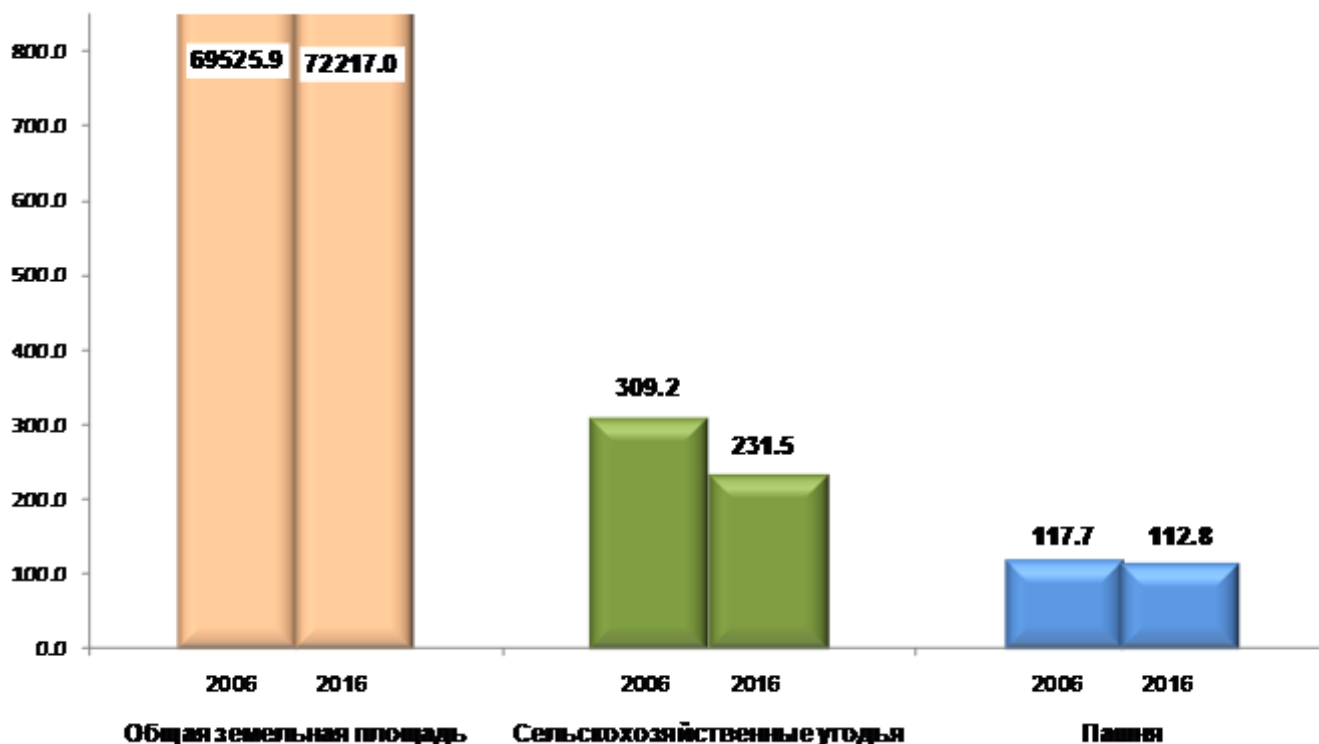
В площадь **фактически используемых сельскохозяйственных угодий** включаются сельскохозяйственные угодья, на которых фактически осуществлялось сельскохозяйственное производство в 2015-2016 годах.

Мелиорированные земли – площади сельскохозяйственных угодий, имеющие мелиоративные сети (орошаемые или осушаемые) как действующие, так и не действующие.

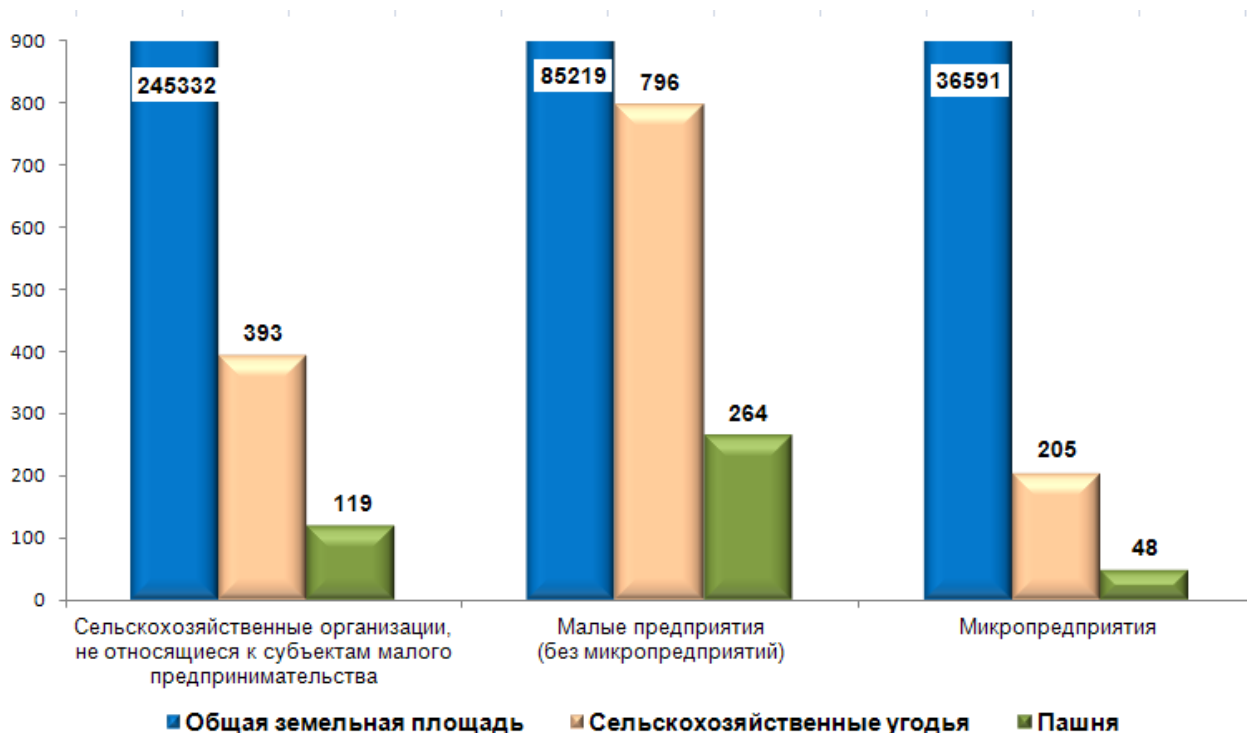


ДИАГРАММЫ

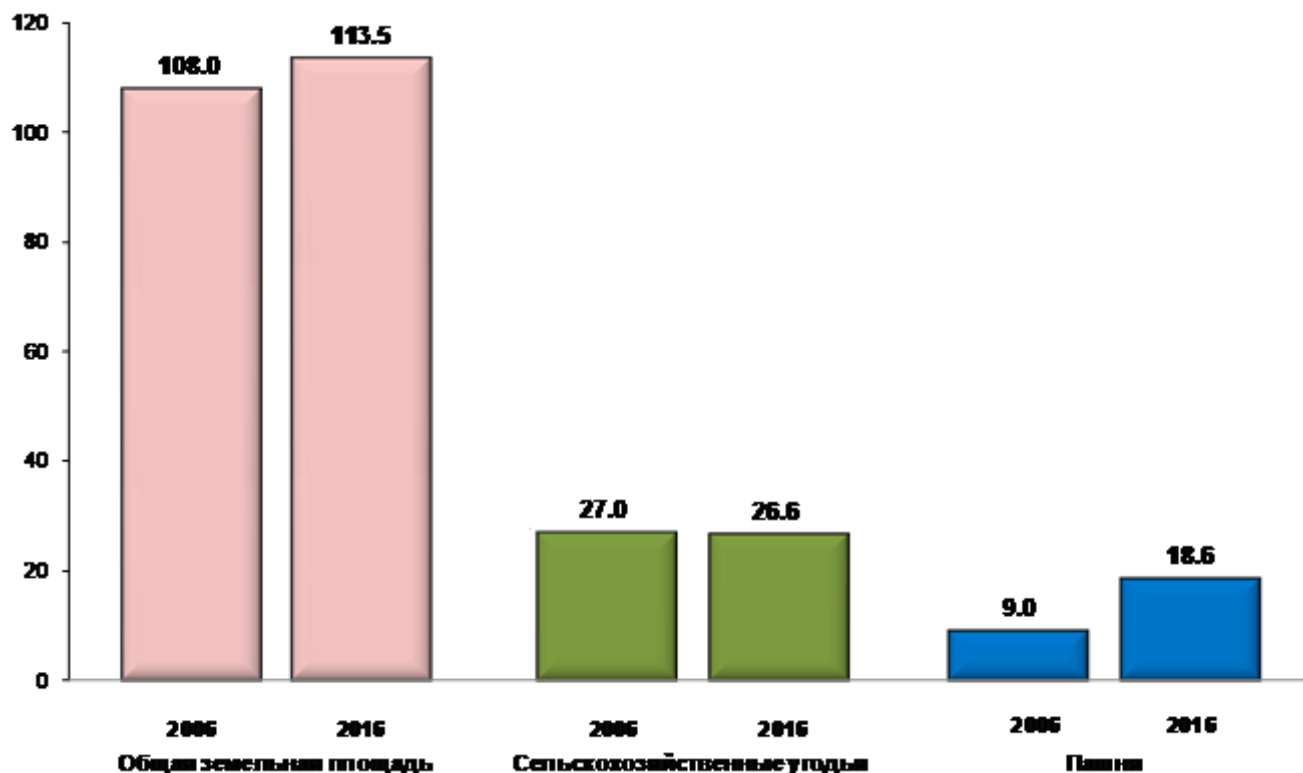
1. ОБЩАЯ ПЛОЩАДЬ ЗЕМЛИ, ПЛОЩАДЬ СЕЛЬСКОХОЗЯЙСТВЕННЫХ УГОДИЙ И ПАШНИ В СРЕДНЕМ НА ОДНУ СЕЛЬСКОХОЗЯЙСТВЕННУЮ ОРГАНИЗАЦИЮ В 2006 И 2016 ГГ.
(на 1 июля; гектаров)



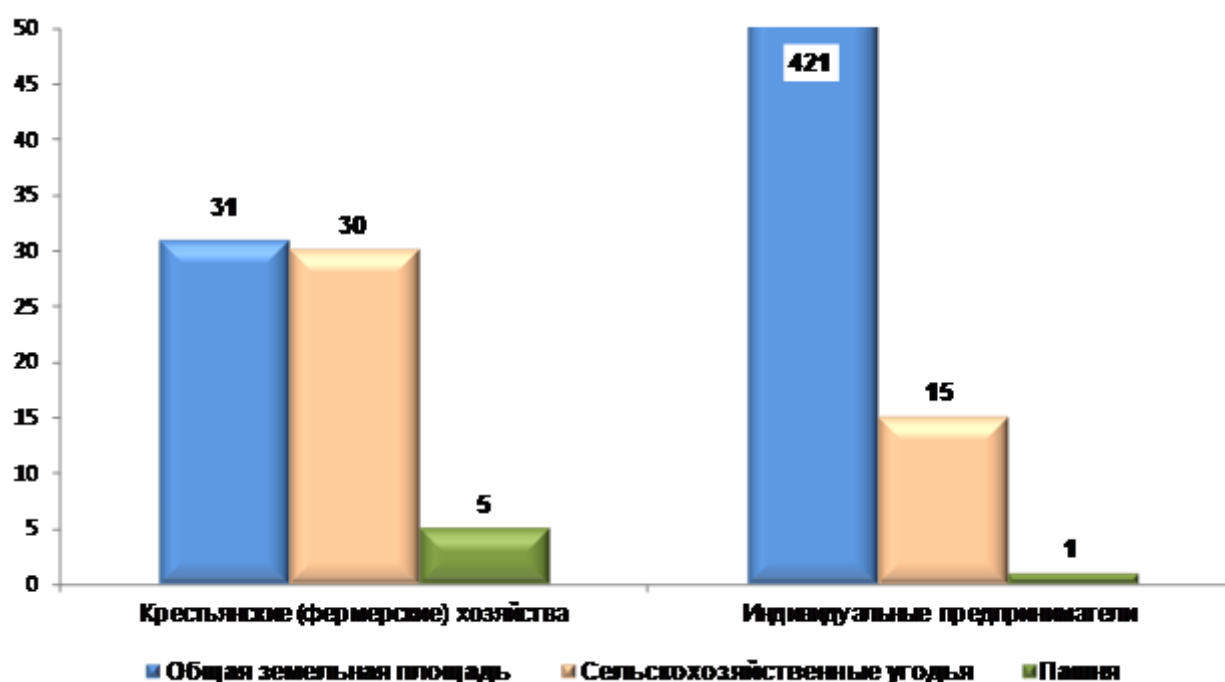
2. ОБЩАЯ ПЛОЩАДЬ ЗЕМЛИ, ПЛОЩАДЬ СЕЛЬСКОХОЗЯЙСТВЕННЫХ УГОДИЙ И ПАШНИ В СРЕДНЕМ НА ОДНУ СЕЛЬСКОХОЗЯЙСТВЕННУЮ ОРГАНИЗАЦИЮ (по типам предприятия) В 2016 Г.
(на 1 июля; гектаров)



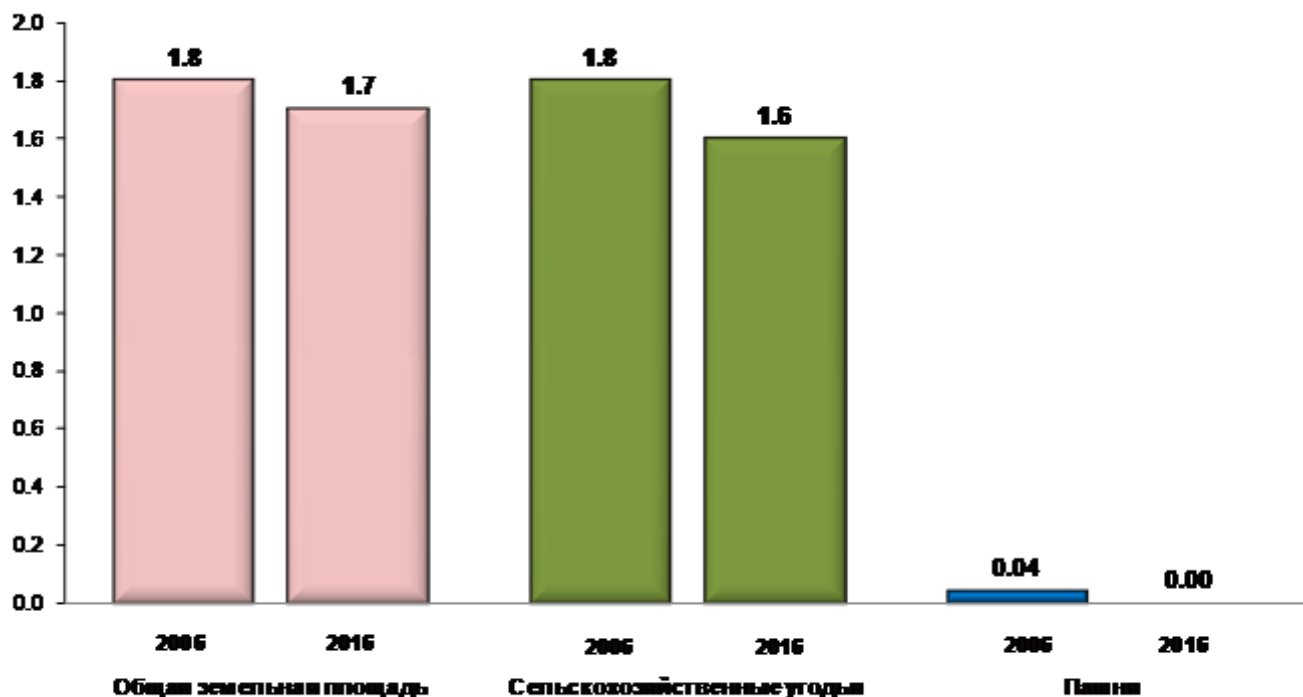
3. ОБЩАЯ ПЛОЩАДЬ ЗЕМЛИ, ПЛОЩАДЬ СЕЛЬСКОХОЗЯЙСТВЕННЫХ УГОДИЙ И ПАШНИ В СРЕДНЕМ НА ОДНО КРЕСТЬЯНСКОЕ (ФЕРМЕРСКОЕ) ХОЗЯЙСТВО И ИНДИВИДУАЛЬНОГО ПРЕДПРИНИМАТЕЛЯ В 2006 И 2016 ГГ.
(на 1 июля; гектаров)



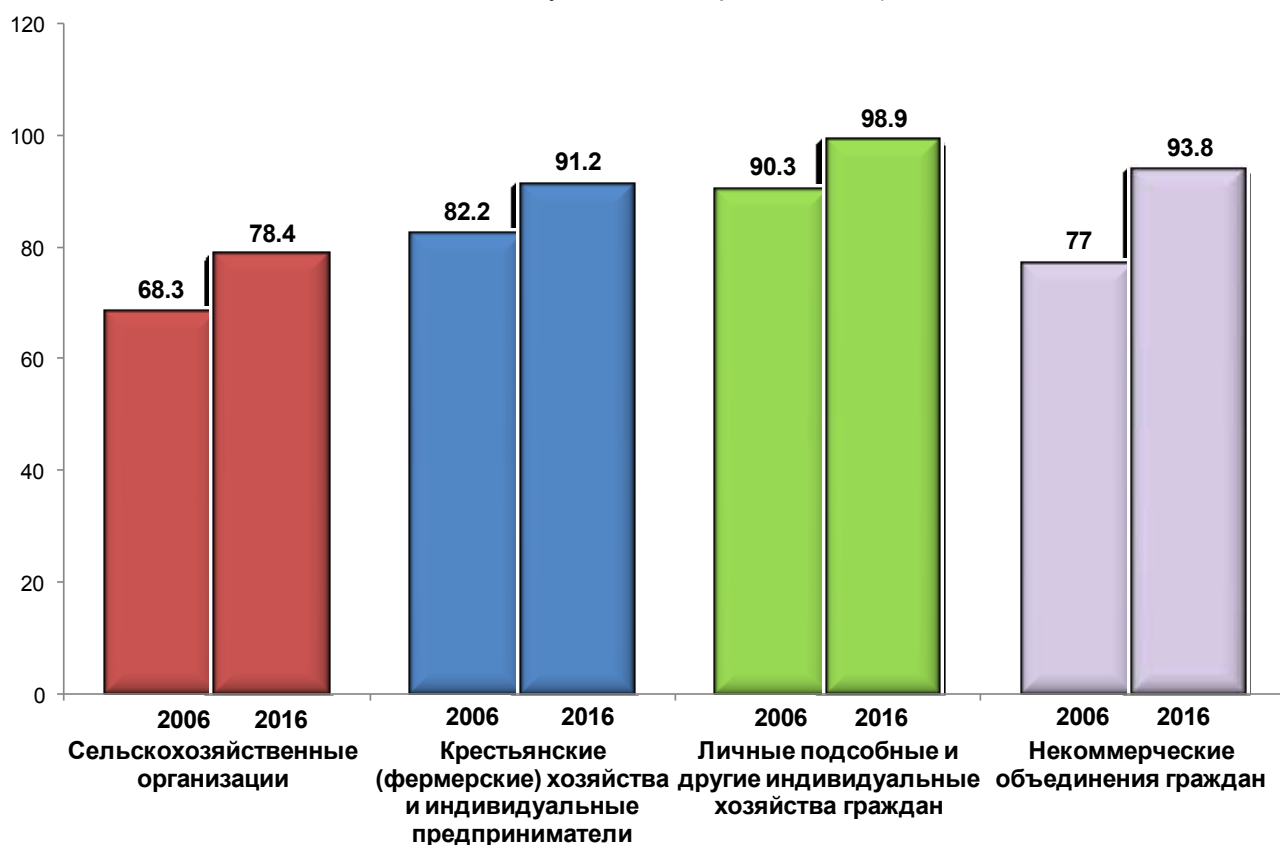
4. ОБЩАЯ ПЛОЩАДЬ ЗЕМЛИ, ПЛОЩАДЬ СЕЛЬСКОХОЗЯЙСТВЕННЫХ УГОДИЙ И ПАШНИ В СРЕДНЕМ НА ОДНО КРЕСТЬЯНСКОЕ (ФЕРМЕРСКОЕ) ХОЗЯЙСТВО И ОДНОГО ИНДИВИДУАЛЬНОГО ПРЕДПРИНИМАТЕЛЯ В 2016 Г.
(на 1 июля; гектаров)



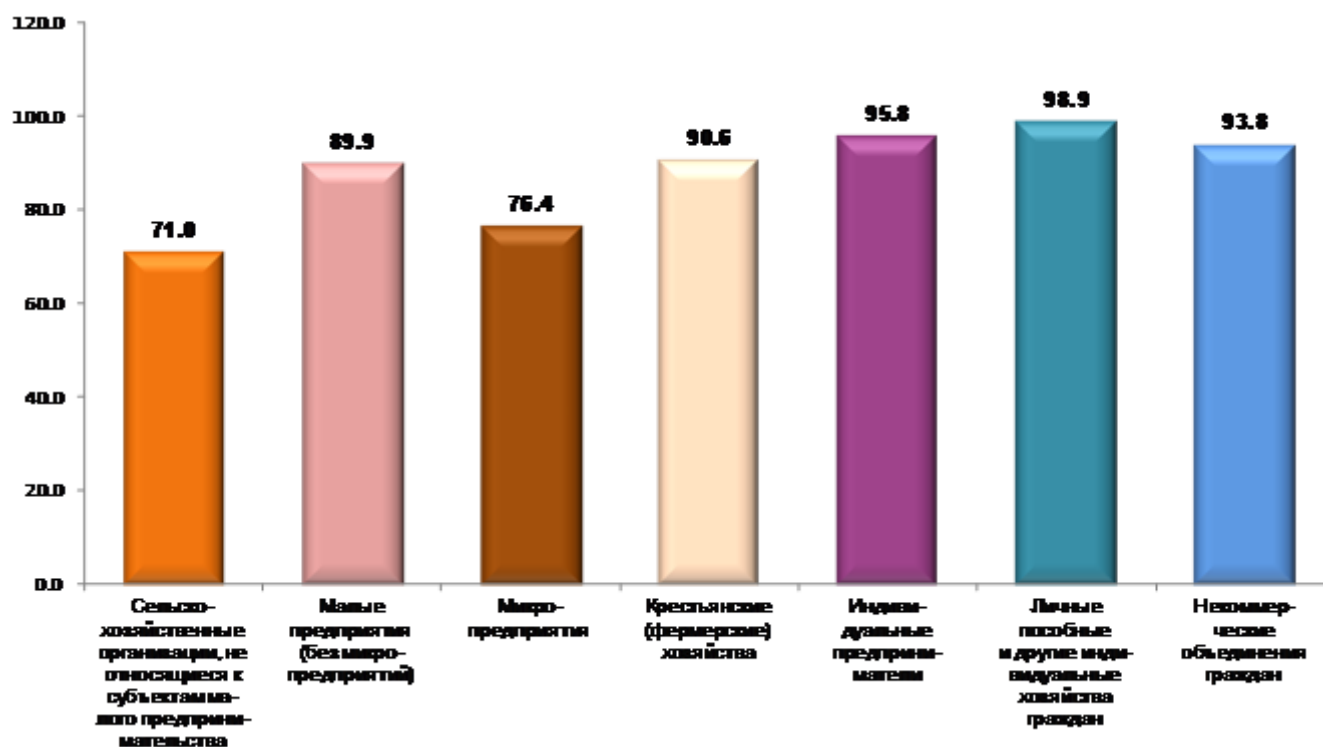
**5. ОБЩАЯ ПЛОЩАДЬ ЗЕМЛИ, ПЛОЩАДЬ СЕЛЬСКОХОЗЯЙСТВЕННЫХ УГОДИЙ
И ПАШНИ В СРЕДНЕМ НА ОДНО ЛИЧНОЕ ПОДСОБНОЕ ХОЗЯЙСТВО
В 2006 И 2016 ГГ.
(на 1 июля; гектаров)**



**6. УДЕЛЬНЫЙ ВЕС ИСПОЛЪЗУЕМЫХ СЕЛЬСКОХОЗЯЙСТВЕННЫХ УГОДИЙ В 2006 И 2016 ГГ.
(на 1 июля; в процентах от общей площади сельскохозяйственных угодий
соответствующей категории хозяйств)**

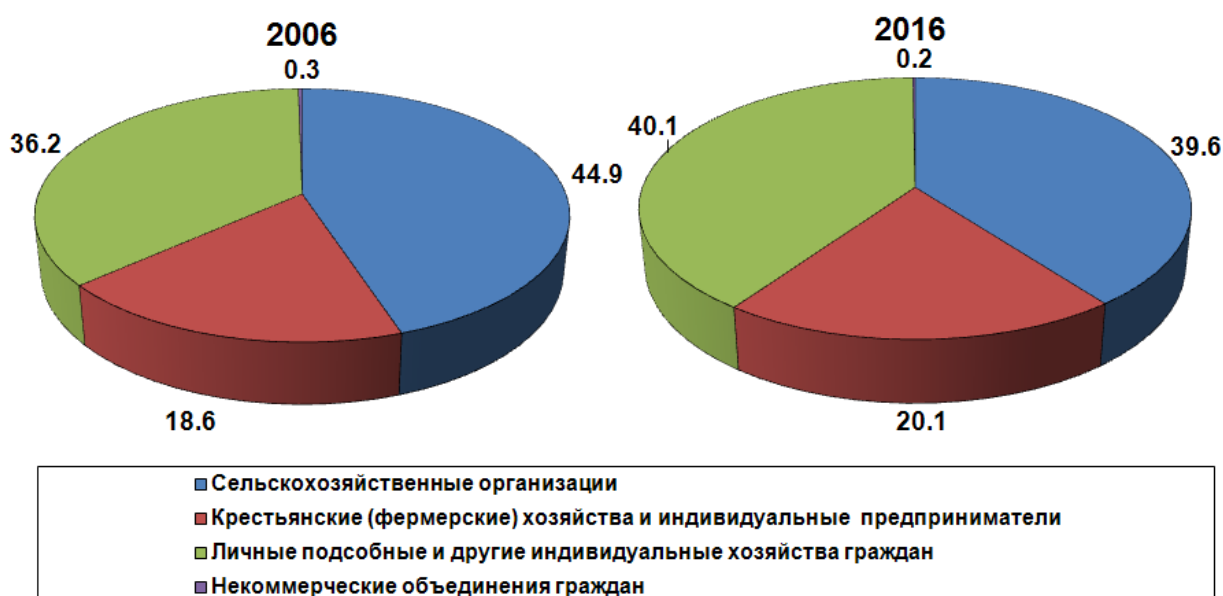


7. УДЕЛЬНЫЙ ВЕС ИСПОЛЬЗУЕМЫХ СЕЛЬСКОХОЗЯЙСТВЕННЫХ УГОДИЙ В 2016 Г.
(на 1 июля 2016г.; в процентах от общей площади сельскохозяйственных угодий соответствующей категории хозяйств)



8. СТРУКТУРА СЕЛЬСКОХОЗЯЙСТВЕННЫХ УГОДИЙ ПО КАТЕГОРИЯМ ХОЗЯЙСТВ В 2006 И 2016 ГГ.

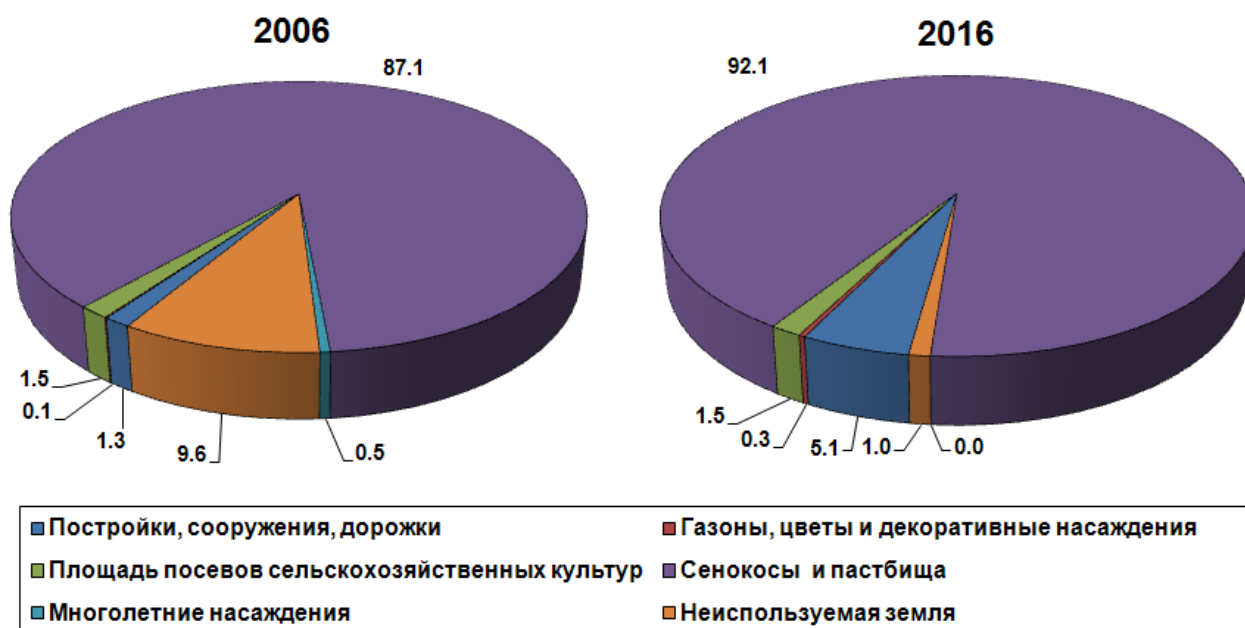
(на 1 июля; в процентах от общей площади сельскохозяйственных угодий всех категорий)



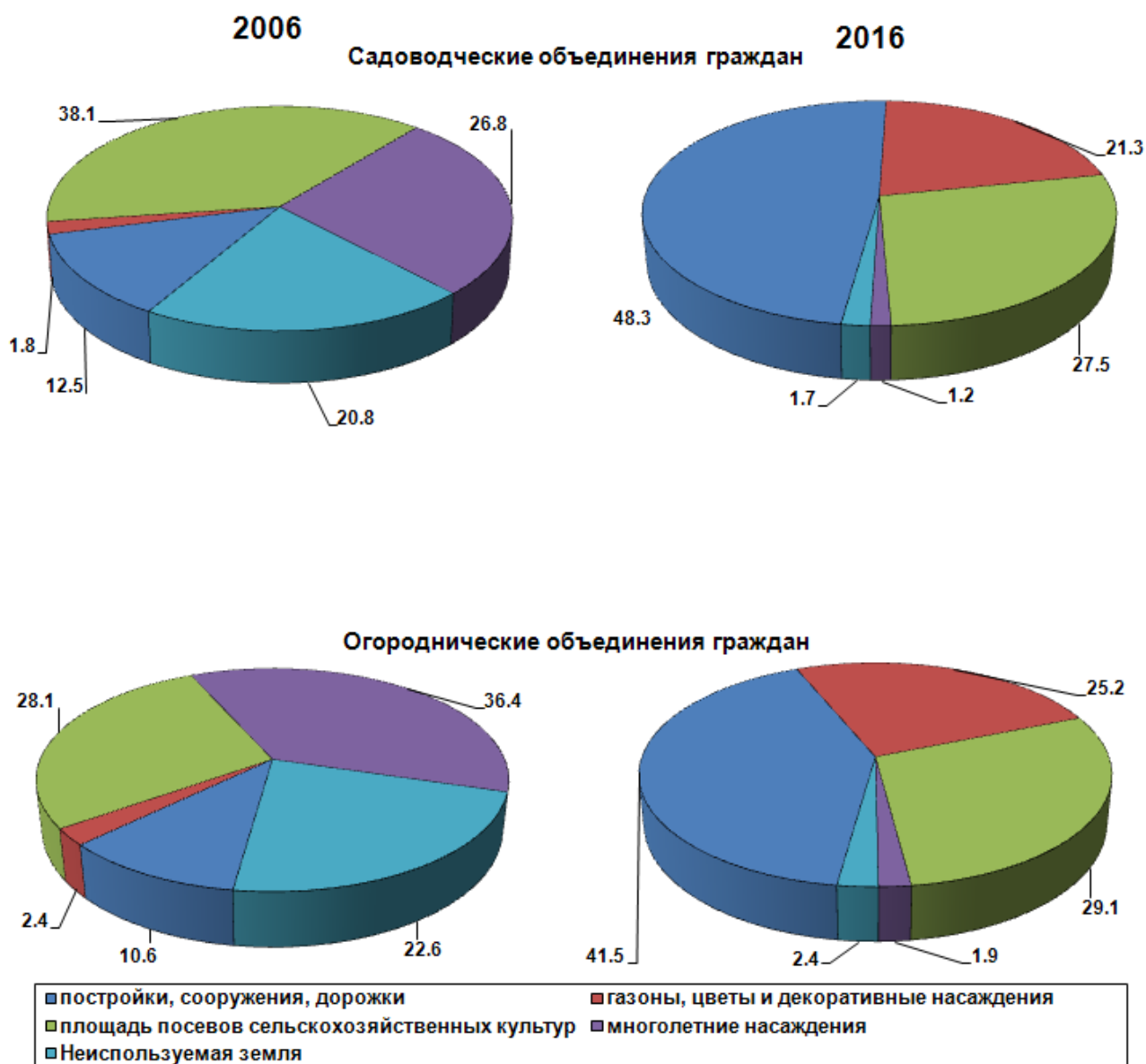
9. СТРУКТУРА СЕЛЬСКОХОЗЯЙСТВЕННЫХ УГОДИЙ ПО КАТЕГОРИЯМ ХОЗЯЙСТВ В 2016 Г.
(на 1 июля; в процентах от общей площади сельскохозяйственных угодий всех категорий)



10. СТРУКТУРА ОБЩЕЙ ЗЕМЕЛЬНОЙ ПЛОЩАДИ ПО ВИДАМ ИСПОЛЬЗОВАНИЯ В ЛИЧНЫХ ПОДСОБНЫХ ХОЗЯЙСТВАХ В 2006 И 2016 ГГ.
(на 1 июля; в процентах от общей земельной площади)

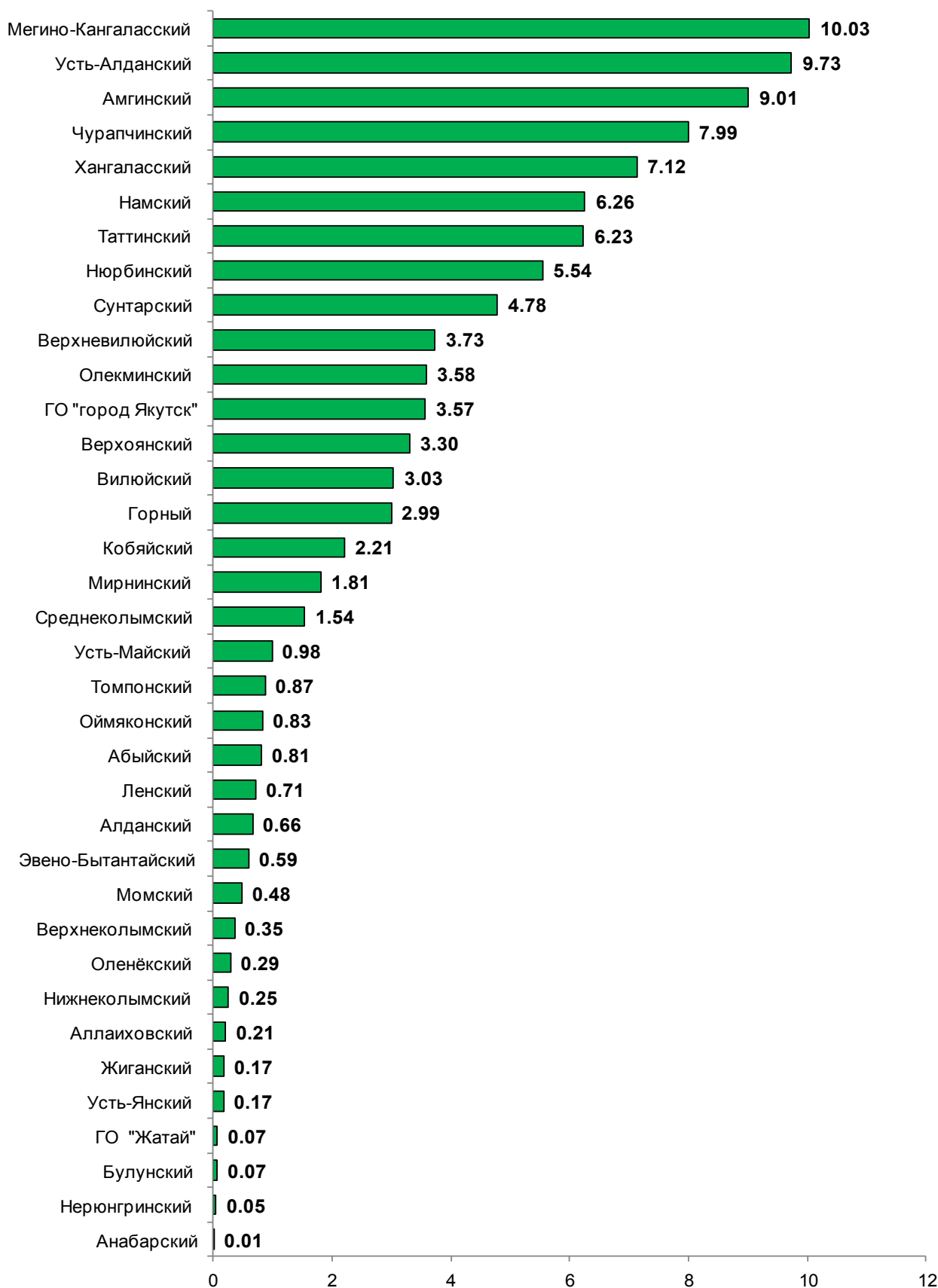


11. СТРУКТУРА ПЛОЩАДИ ЗЕМЕЛЬНЫХ УЧАСТКОВ ПО ВИДАМ ИСПОЛЬЗОВАНИЯ В НЕКОММЕРЧЕСКИХ ОБЪЕДИНЕНИЯХ ГРАЖДАН В 2006 И 2016 ГГ.
(на 1 июля; в процентах от общей земельной площади)

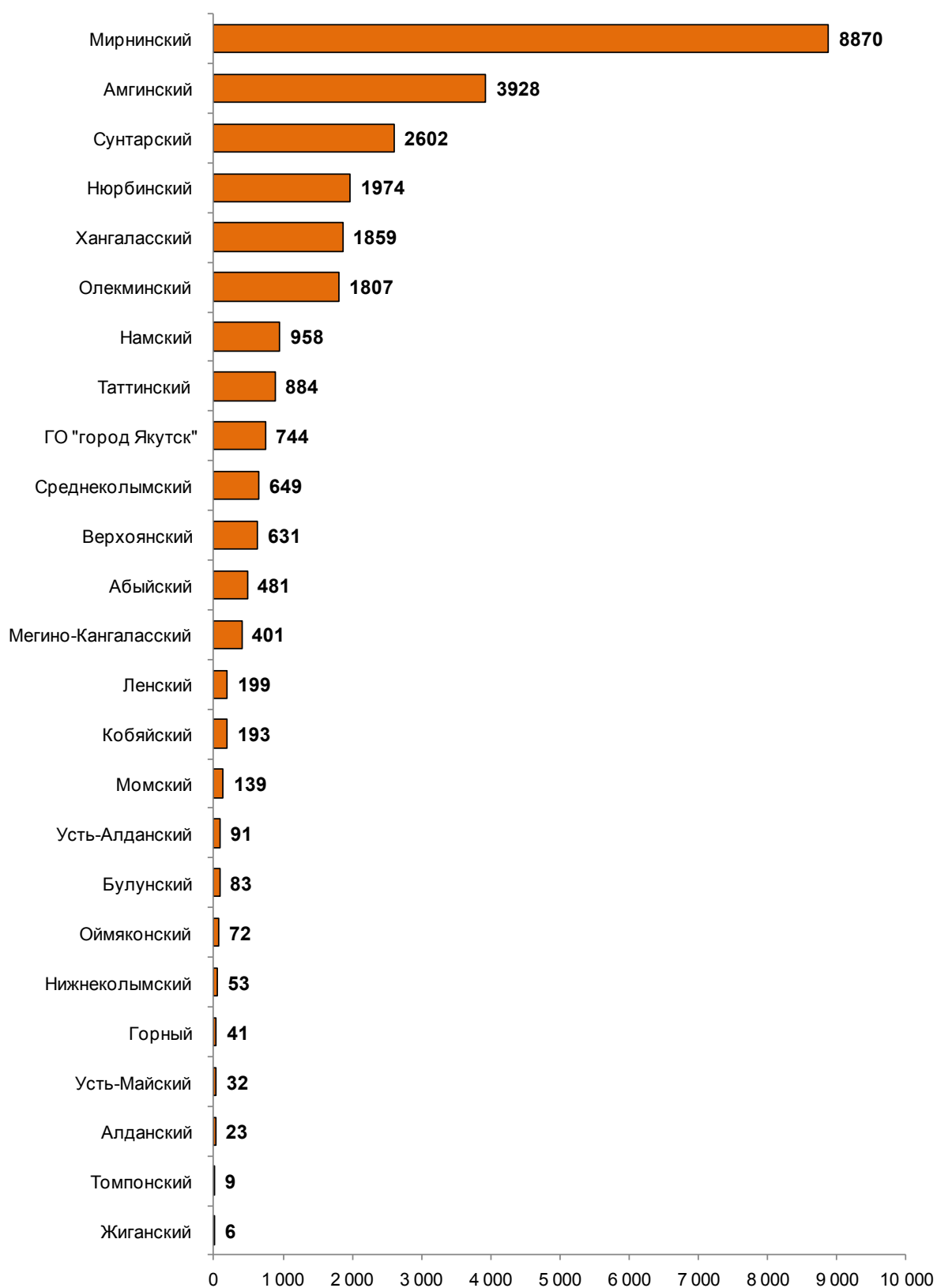


12. УДЕЛЬНЫЙ ВЕС РАЙОНОВ РЕСПУБЛИКИ САХА (ЯКУТИЯ) В ОБЩЕЙ ПЛОЩАДИ СЕЛЬСКОХОЗЯЙСТВЕННЫХ УГОДИЙ

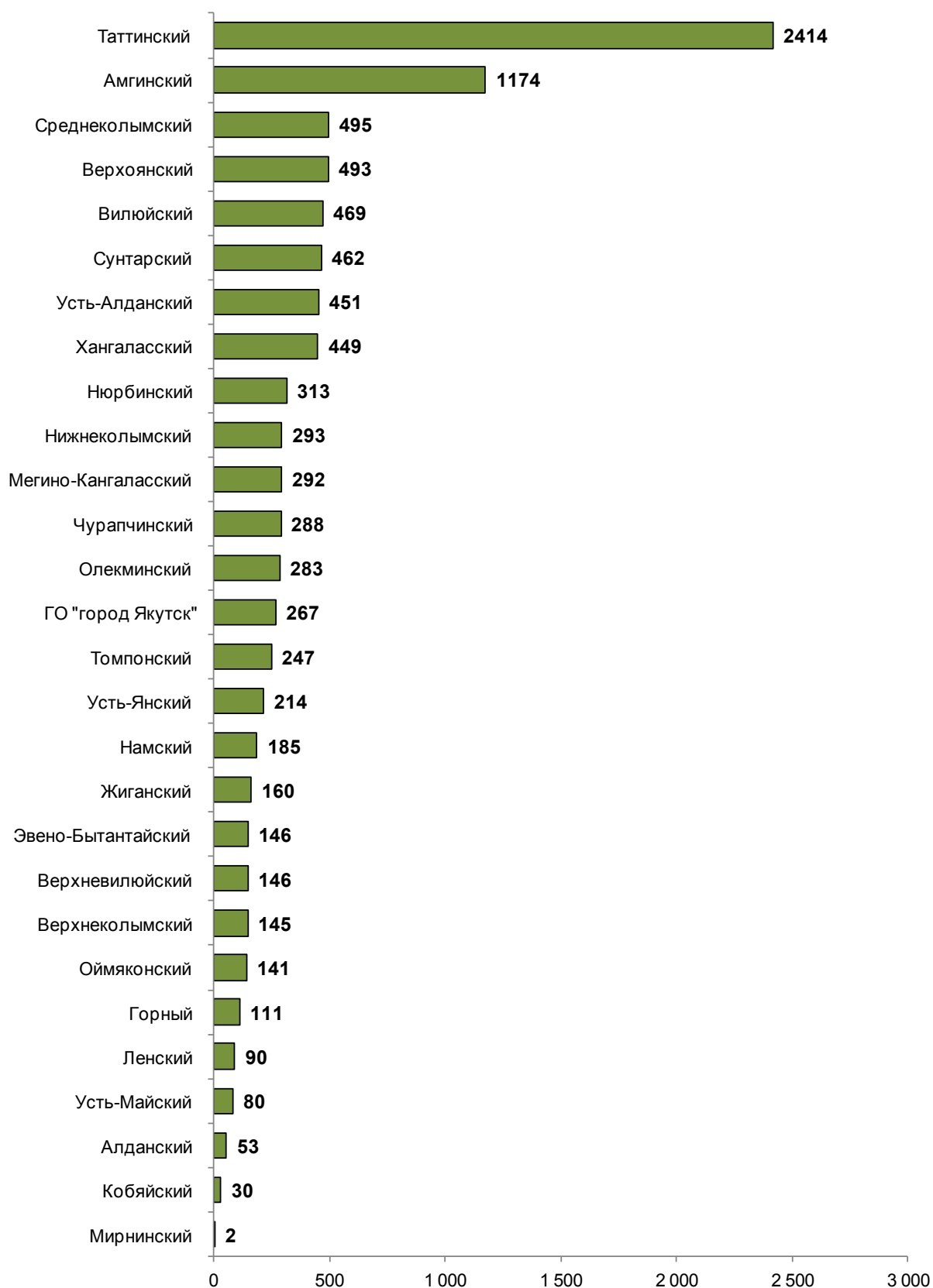
(на 1 июля 2016 г.; в процентах от общей площади сельскохозяйственных угодий в хозяйствах всех категорий Республики Саха (Якутия))



13. СРЕДНИЙ РАЗМЕР СЕЛЬСКОХОЗЯЙСТВЕННЫХ УГОДИЙ В СЕЛЬСКОХОЗЯЙСТВЕННЫХ ОРГАНИЗАЦИЯХ, НЕ ОТНОСЯЩИХСЯ К СУБЪЕКТАМ МАЛОГО ПРЕДПРИНИМАТЕЛЬСТВА
(на 1 июля 2016 г.; гектаров)

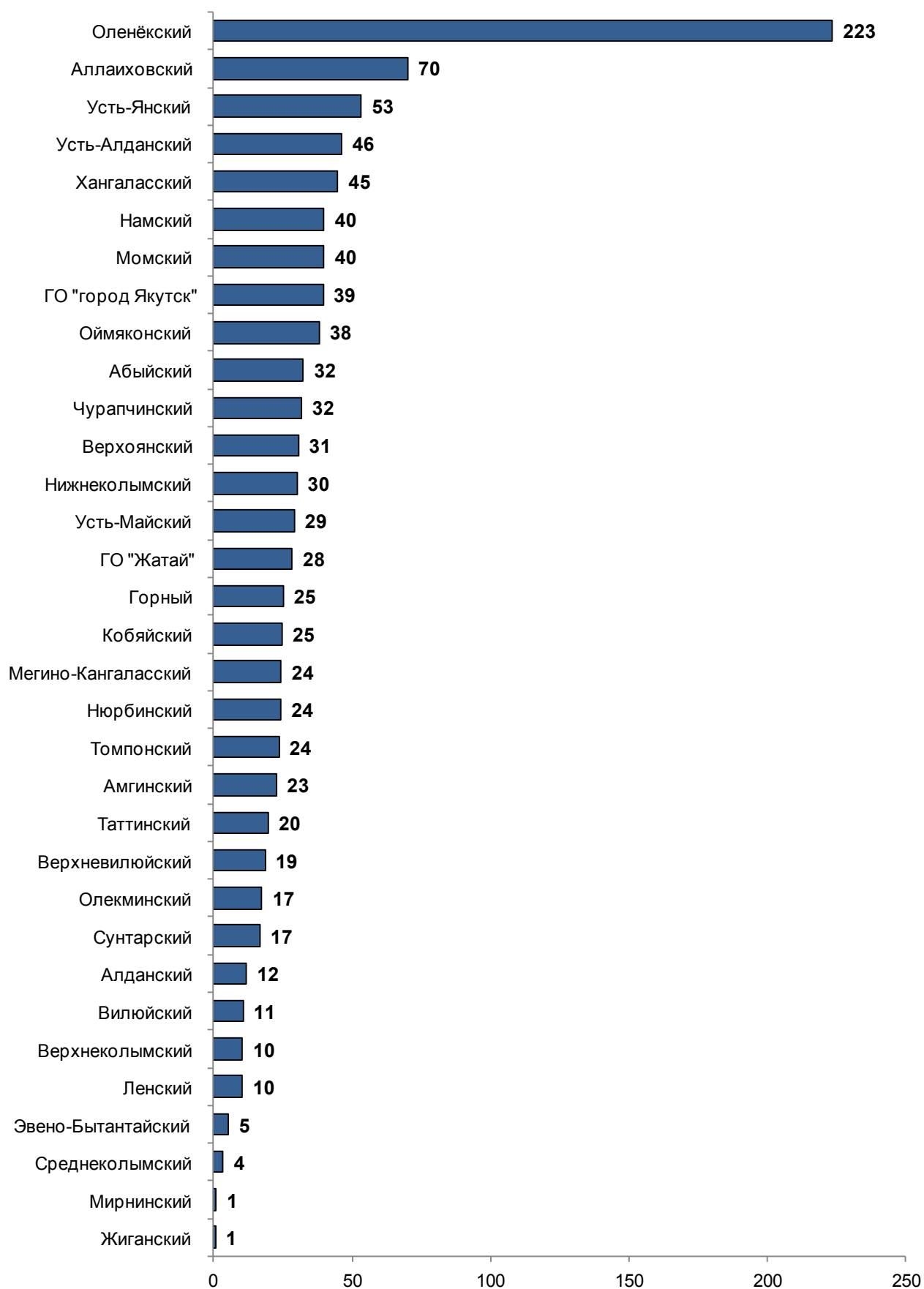


**14. СРЕДНИЙ РАЗМЕР СЕЛЬСКОХОЗЯЙСТВЕННЫХ УГОДИЙ
В МАЛЫХ СЕЛЬСКОХОЗЯЙСТВЕННЫХ ПРЕДПРИЯТИЯХ ¹⁾**
(на 1 июля 2016 г.; гектаров)



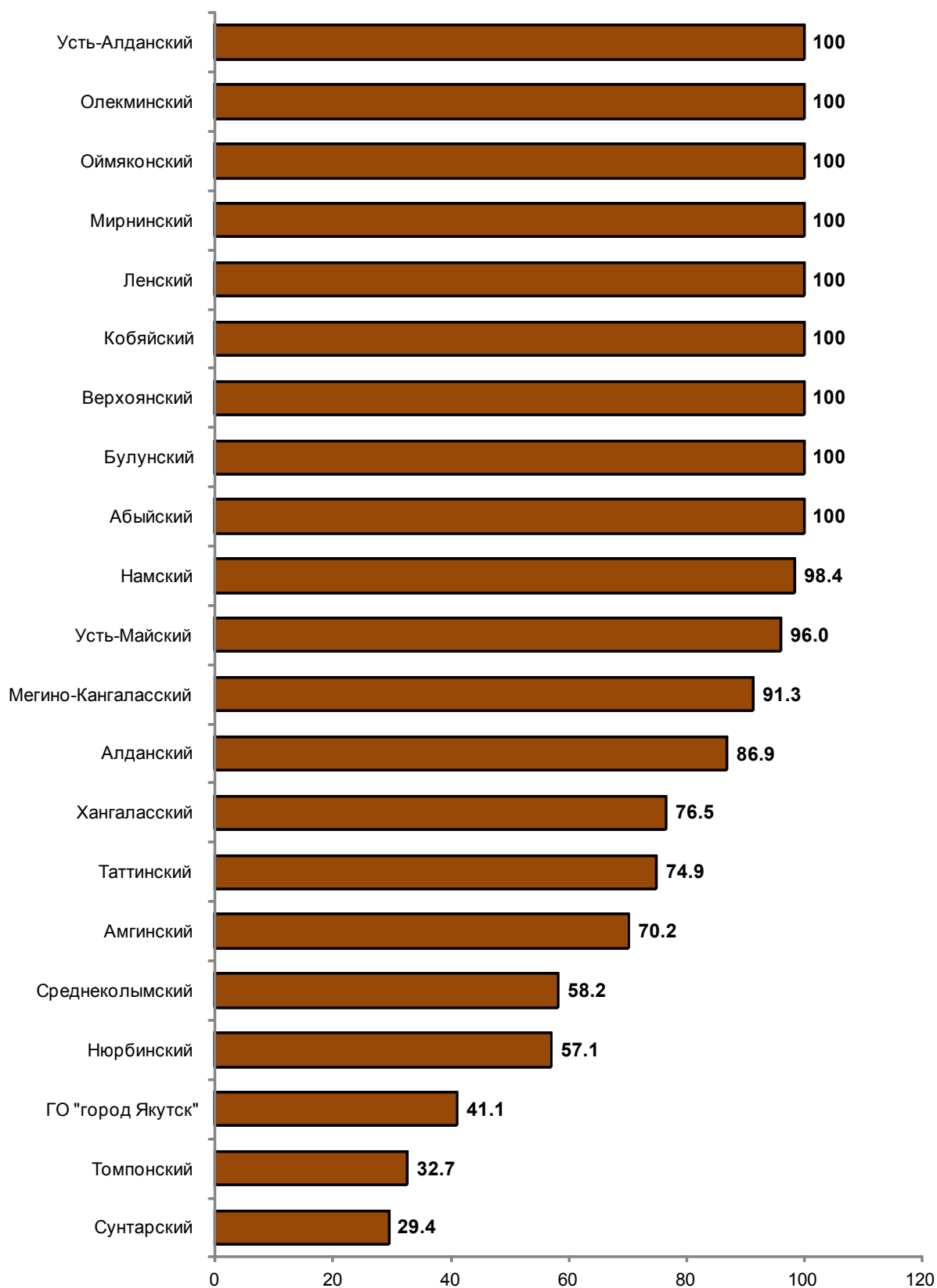
¹⁾ В Абыйском районе значение показателя составляет 0.1 , в Момском районе – 0.3

**15. СРЕДНИЙ РАЗМЕР СЕЛЬСКОХОЗЯЙСТВЕННЫХ УГОДИЙ В КРЕСТЬЯНСКИХ
(ФЕРМЕРСКИХ) ХОЗЯЙСТВАХ И У ИНДИВИДУАЛЬНЫХ ПРЕДПРИНИМАТЕЛЕЙ**
(на 1 июля 2016 г.; гектаров)



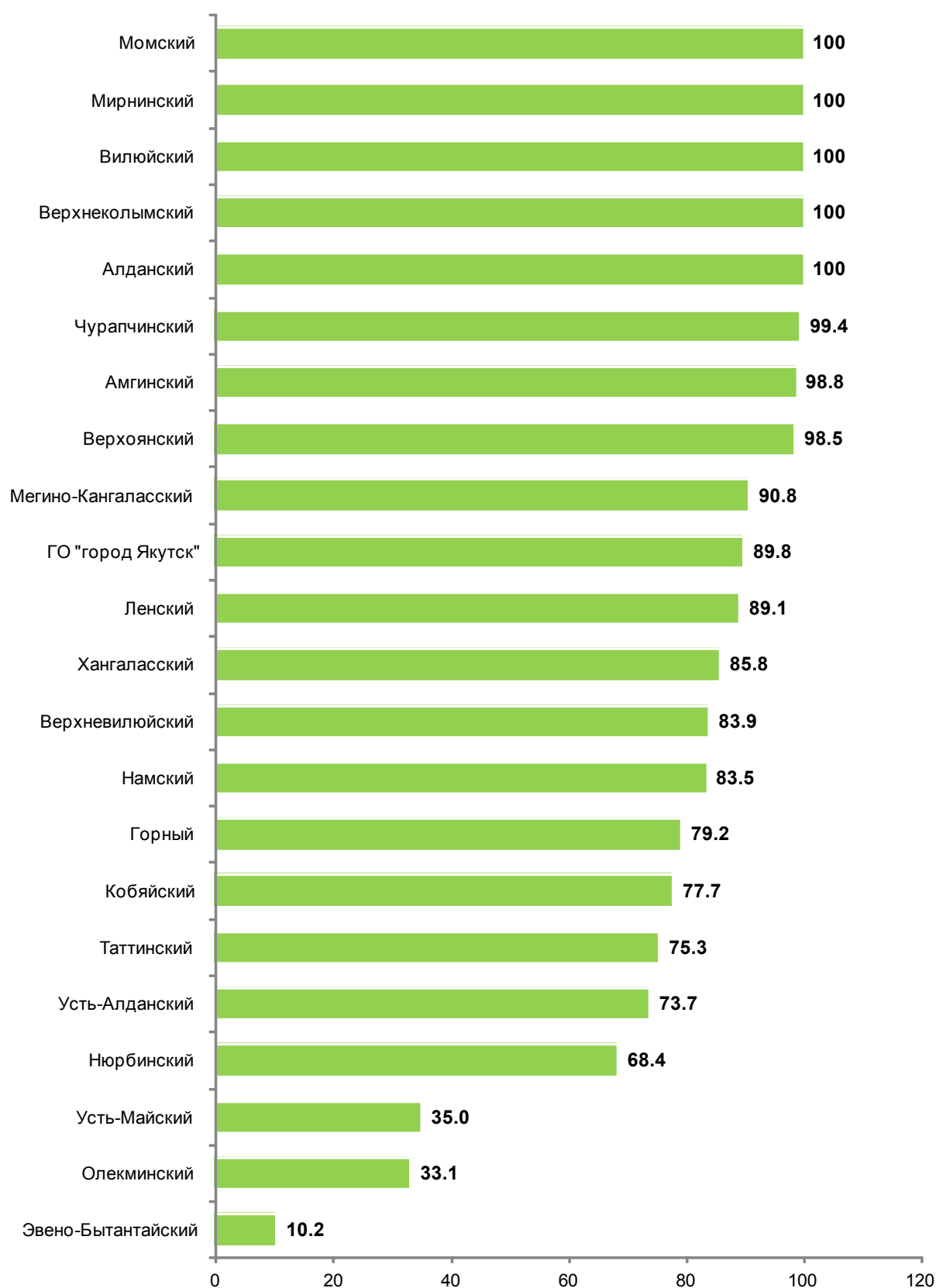
**16. УДЕЛЬНЫЙ ВЕС ФАКТИЧЕСКИ ИСПОЛЪЗУЕМЫХ СЕЛЬСКОХОЗЯЙСТВЕННЫХ УГОДИЙ
В СЕЛЬСКОХОЗЯЙСТВЕННЫХ ОРГАНИЗАЦИЯХ, НЕ ОТНОСЯЩИХСЯ К СУБЪЕКТАМ
МАЛОГО ПРЕДПРИНИМАТЕЛЬСТВА¹⁾**

(на 1 июля 2016 г.; в процентах от общей площади сельскохозяйственных угодий)



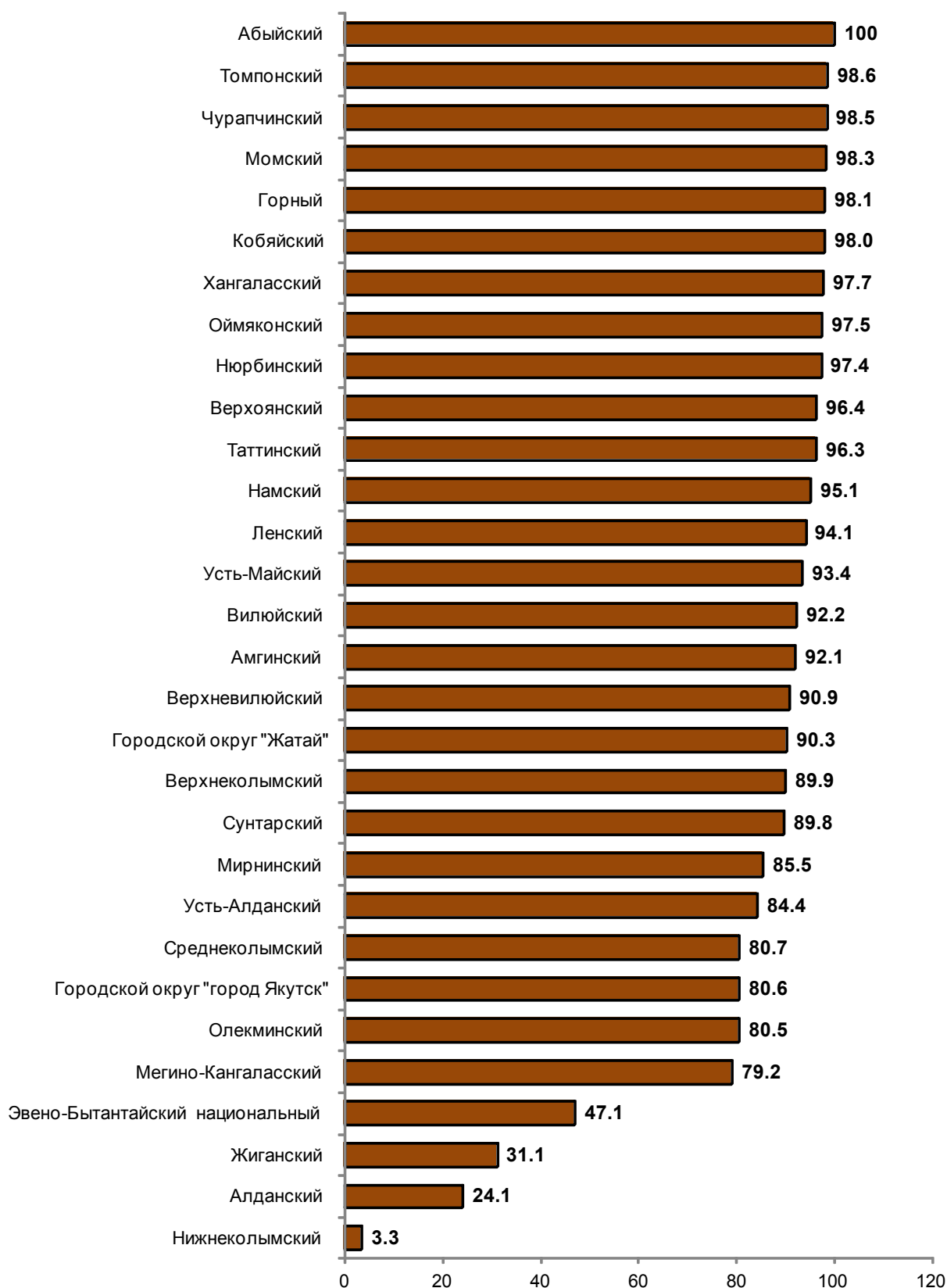
¹⁾ В Горном, Жиганском, Момском и Нижнеколымском районах закрепленные сельскохозяйственные угодья не используются

**17. УДЕЛЬНЫЙ ВЕС ФАКТИЧЕСКИ ИСПОЛЪЗУЕМЫХ СЕЛЬСКОХОЗЯЙСТВЕННЫХ УГОДИЙ
В МАЛЫХ СЕЛЬСКОХОЗЯЙСТВЕННЫХ ПРЕДПРИЯТИЯХ¹⁾**
(на 1 июля 2016 г.; в процентах от общей площади сельскохозяйственных угодий)



¹⁾ В Абыйском, Жиганском, Нижнеколымском, Среднеколымском и Усть-Янском районах закрепленные сельскохозяйственные угодья не используются

18. УДЕЛЬНЫЙ ВЕС ФАКТИЧЕСКИ ИСПОЛЪЗУЕМЫХ СЕЛЬСКОХОЗЯЙСТВЕННЫХ УГОДИЙ В КРЕСТЬЯНСКИХ (ФЕРМЕРСКИХ) ХОЗЯЙСТВАХ И У ИНДИВИДУАЛЬНЫХ ПРЕДПРИНИМАТЕЛЕЙ¹⁾
(на 1 июля 2016 г.; в процентах от общей площади сельскохозяйственных угодий)



¹⁾ В Усть-Янском районе закрепленные сельскохозяйственные угодья не используются

**Территориальный орган федеральной службы государственной статистики
по Республике Саха (Якутия)**

ВСЕРОССИЙСКАЯ СЕЛЬСКОХОЗЯЙСТВЕННАЯ ПЕРЕПИСЬ 2016 ГОДА
(в 8 томах)

Том 3.

ЗЕМЕЛЬНЫЕ РЕСУРСЫ И ИХ ИСПОЛЬЗОВАНИЕ

Официальное издание

Ответственные за выпуск:

К.И. Егорова
Н.А. Макарова
И.И. Пирожкова

Тел.: (4112) 42-47-40
(4112) 34-16-23

Подписано в печать 30.08.2018
Тираж 8 экз.
Отпечатано в Саха(Якутия)стате