



Федеральная служба государственной статистики

Территориальный орган Федеральной службы  
государственной статистики по Республике Саха (Якутия)

# **ПОСЕВНЫЕ ПЛОЩАДИ СЕЛЬСКОХОЗЯЙСТВЕННЫХ КУЛЬТУР И ПЛОЩАДИ МНОГОЛЕТНИХ НАСАЖДЕНИЙ И ЯГОДНЫХ КУЛЬТУР**

**ТОМ IV**  
КНИГА 2

ИТОГИ  
ВСЕРОССИЙСКОЙ СЕЛЬСКОХОЗЯЙСТВЕННОЙ ПЕРЕПИСИ 2016 ГОДА  
ПО РЕСПУБЛИКЕ САХА (ЯКУТИЯ)

ОФИЦАЛЬНОЕ ИЗДАНИЕ



**ФЕДЕРАЛЬНАЯ СЛУЖБА ГОСУДАРСТВЕННОЙ СТАТИСТИКИ  
ТЕРРИТОРИАЛЬНЫЙ ОРГАН ФЕДЕРАЛЬНОЙ СЛУЖБЫ ГОСУДАРСТВЕННОЙ  
СТАТИСТИКИ ПО РЕСПУБЛИКЕ САХА (ЯКУТИЯ)**

**ИТОГИ ВСЕРОССИЙСКОЙ  
СЕЛЬСКОХОЗЯЙСТВЕННОЙ ПЕРЕПИСИ  
2016 ГОДА  
(в 8 томах)**

**Том 4.  
ПОСЕВНЫЕ ПЛОЩАДИ СЕЛЬСКОХОЗЯЙСТВЕННЫХ  
КУЛЬТУР И ПЛОЩАДИ МНОГОЛЕТНИХ НАСАЖДЕНИЙ  
И ЯГОДНЫХ КУЛЬТУР**

**Книга 2. Структура посевных площадей.  
Группировки объектов переписи по размеру  
посевных площадей**

**Официальное издание**

**Якутск  
2018**

Редакционная коллегия по выпуску предварительных итогов Всероссийской сельскохозяйственной переписи 2016 года:

**И.К. Гаевая** – председатель редакционной коллегии

**К.И. Егорова, Н.А. Макарова, И.И. Пирожкова, А.П. Яковлева**

**Итоги Всероссийской сельскохозяйственной переписи 2016 года по Республике Саха (Якутия):** В 8т./Территориальный орган Федеральной службы государственной статистики по Республике Саха (Якутия) – Якутск, 2018г.

Т.4: Посевные площади сельскохозяйственных культур и площади многолетних насаждений и ягодных культур: кн. 2.: Структура посевных площадей. Группировки объектов переписи по размеру посевных площадей. - 186с.: диагр.

В томе 4 представлены итоги Всероссийской сельскохозяйственной переписи 2016 года о посевных площадях сельскохозяйственных культур и площадях многолетних насаждений и ягодных культур в двух книгах в разрезе муниципальных районов и городских округов Республики Саха (Якутия).

В книге 1 сборника приведены данные о размерах площадей сельскохозяйственных культур и многолетних насаждений по видам и категориям хозяйств, использовании площади теплиц и парников; размещены диаграммы по Республике Саха (Якутия) и в разрезе муниципальных районов и городских округов.

В книге 2 сборника представлены сведения о структуре посевных площадей сельскохозяйственных культур по видам и категориям хозяйств, приведены группировки объектов переписи по размеру посевных площадей основных сельскохозяйственных культур; размещены диаграммы по Республике Саха (Якутия) и в разрезе муниципальных районов и городских округов.

Данные представлены в абсолютных и относительных показателях.

Территориальный орган  
Федеральной службы  
государственной статистики  
по Республике Саха (Якутия), 2018

## СОДЕРЖАНИЕ

Предисловие .....	5
<b>СТРУКТУРА ПОСЕВНЫХ ПЛОЩАДЕЙ ПО КАТЕГОРИЯМ ХОЗЯЙСТВ</b>	
108. Структура общей посевной площади сельскохозяйственных культур под урожай 2016 г. по категориям хозяйств .....	8
109. Структура посевной площади зерновых и зернобобовых культур под урожай 2016 г. по категориям хозяйств .....	12
110. Структура посевной площади пшеницы под урожай 2016 г. по категориям хозяйств .....	14
111. Структура посевной площади ржи под урожай 2016 г. по категориям хозяйств .....	14
112. Структура посевной площади ячменя под урожай 2016 г. по категориям хозяйств .....	16
113. Структура посевной площади овса под урожай 2016 г. по категориям хозяйств .....	18
114. Структура посевной площади зернобобовых культур под урожай 2016 г. по категориям хозяйств .....	18
115. Структура посевной площади картофеля под урожай 2016 г. по категориям хозяйств .....	20
116. Структура посевной площади овощных и бахчевых культур под урожай 2016 г. по категориям хозяйств .....	24
117. Структура посевной площади овощей открытого грунта под урожай 2016 г. по категориям хозяйств .....	28
118. Структура посевной площади продовольственных бахчевых культур под урожай 2016 г. по категориям хозяйств .....	32
119. Структура посевной площади кормовых культур под урожай 2016 г. по категориям хозяйств .....	34
120. Структура посевной площади трав однолетних под урожай 2016 г. по категориям хозяйств .....	36
121. Структура посевной площади трав многолетних под урожай 2016 г. по категориям хозяйств .....	38
122. Структура посевной площади кормовых культур на силос (без кукурузы) под урожай 2016 г. по категориям хозяйств .....	40
123. Структура посевной площади корнеплодных кормовых культур, включая свеклу сахарную на корм скоту под урожай 2016 г. по категориям хозяйств .....	42
124. Структура посевной площади кукурузы на корм под урожай 2016 г. по категориям хозяйств .....	42
<b>СТРУКТУРА ПОСЕВНЫХ ПЛОЩАДЕЙ ПО ВИДАМ СЕЛЬСКОХОЗЯЙСТВЕННЫХ КУЛЬТУР</b>	
125. Структура посевных площадей зерновых и зернобобовых, технических культур под урожай 2016 г. по видам в хозяйствах всех категорий .....	46
126. Структура посевных площадей картофеля, овощных и бахчевых культур под урожай 2016 г. по видам в хозяйствах всех категорий .....	48
127. Структура посевных площадей кормовых культур под урожай 2016 г. по видам в хозяйствах всех категорий .....	52
128. Структура посевных площадей под урожай 2016 г. по видам сельскохозяйственных культур в сельскохозяйственных организациях .....	

129.	Структура посевных площадей под урожай 2016 г. по видам сельскохозяйственных культур в сельскохозяйственных организациях, не относящихся к субъектам малого предпринимательства .....	54
130.	Структура посевных площадей под урожай 2016 г. по видам сельскохозяйственных культур в малых сельскохозяйственных организациях .....	58
131.	Структура посевных площадей под урожай 2016 г. по видам сельскохозяйственных культур в крестьянских (фермерских) хозяйствах и у индивидуальных предпринимателей .....	60
132.	Структура посевных площадей под урожай 2016 г. по видам сельскохозяйственных культур в хозяйствах населения .....	64
133.	Структура посевных площадей под урожай 2016 г. по видам сельскохозяйственных культур в личных подсобных и других индивидуальных хозяйствах граждан .....	68
134.	Структура посевных площадей под урожай 2016 г. по видам сельскохозяйственных культур в садоводческих некоммерческих объединениях граждан .....	76
135.	Структура посевных площадей под урожай 2016 г. по видам сельскохозяйственных культур в огороднических некоммерческих объединениях граждан .....	84

#### **ГРУППИРОВКИ ОБЪЕКТОВ ПЕРЕПИСИ ПО РАЗМЕРУ ПОСЕВНЫХ ПЛОЩАДЕЙ**

##### **ГРУППИРОВКИ СЕЛЬСКОХОЗЯЙСТВЕННЫХ ОРГАНИЗАЦИЙ ПО РАЗМЕРУ ПОСЕВНЫХ ПЛОЩАДЕЙ**

136.	Группировка сельскохозяйственных организаций по размеру общей посевной площади под урожай 2016 г. ....	90
137.	Группировка сельскохозяйственных организаций по размеру посевной площади зерновых и зернобобовых культур под урожай 2016 г. ....	108

##### **ГРУППИРОВКИ КРЕСТЬЯНСКИХ (ФЕРМЕРСКИХ) ХОЗЯЙСТВ И ИНДИВИДУАЛЬНЫХ ПРЕДПРИНИМАТЕЛЕЙ ПО РАЗМЕРУ ПОСЕВНЫХ ПЛОЩАДЕЙ**

138.	Группировка крестьянских (фермерских) хозяйств и индивидуальных предпринимателей по размеру общей посевной площади под урожай 2016 г. ....	116
139.	Группировка крестьянских (фермерских) хозяйств и индивидуальных предпринимателей по размеру посевной площади зерновых и зернобобовых культур под урожай 2016 г. ....	136

##### **ГРУППИРОВКИ ЛИЧНЫХ ПОДСОБНЫХ ХОЗЯЙСТВ ПО РАЗМЕРУ ПОСЕВНЫХ ПЛОЩАДЕЙ**

140.	Группировка личных подсобных хозяйств по размеру общей посевной площади под урожай 2016 г. ....	142
141.	Группировка личных подсобных хозяйств по размеру посевной площади картофеля под урожай 2016 г. ....	160

<b>МЕТОДОЛОГИЧЕСКИЕ ПОЯСНЕНИЯ .....</b>	<b>176</b>
---	------------

<b>ДИАГРАММЫ .....</b>	<b>180</b>
------------------------	------------

## ПРЕДИСЛОВИЕ

В книге 2 тома 4 представлены итоги Всероссийской сельскохозяйственной переписи 2016 г. о структуре посевных площадей по видам сельскохозяйственных культур и категориям хозяйств в разрезе муниципальных районов и городских округов Республики Саха (Якутия).

В издании размещены группировки сельскохозяйственных организаций, крестьянских (фермерских) хозяйствах и у индивидуальных предпринимателей, личных подсобных хозяйств по размеру посевных площадей основных сельскохозяйственных культур.

В сборнике методологические пояснения к показателям, диаграммы по основным показателям, характеризующим площади сельскохозяйственных культур и их структуру в целом по **республике и в разрезе муниципальных районов и городских округов.**

## СПИСОК СОКРАЩЕНИЙ

тыс.	- тысяча
га	- гектар
г.	- год

В сборнике приняты условные обозначения:

-	- явление отсутствует
0	- значение показателя меньше 1
0.0	- значение показателя меньше 0,1
0.000	- значение показателя меньше 0,001

В отдельных случаях незначительные расхождения между итогом и суммой данных объясняются их округлением.





## СТРУКТУРА ПОСЕВНЫХ ПЛОЩАДЕЙ ПО КАТЕГОРИЯМ ХОЗЯЙСТВ



**108. СТРУКТУРА ОБЩЕЙ ПОСЕВНОЙ ПЛОЩАДИ СЕЛЬСКОХОЗЯЙСТВЕННЫХ**

(в процентах от общей посевной площади)

	Сельскохозяйственные организации	сельскохозяйственные организации, не относящиеся к субъектам малого предпринимательства	малые предприятия	в том из
				малые предприятия (без микропредприятий)
<b>Республика Саха (Якутия)</b>	<b>64.0</b>	<b>18.4</b>	<b>41.9</b>	<b>24.4</b>
Абыйский муниципальный район	28.1	-	-	-
Алданский муниципальный район	63.8	-	63.8	-
Аллайховский муниципальный район	-	-	-	-
Амгинский муниципальный район	95.4	21.9	72.6	48.4
Анабарский национальный (долгано-эвенкийский) муниципальный район	-	-	-	-
Верхневиллюйский муниципальный район	75.9	-	74.2	59.3
Верхнеколымский муниципальный район	5.6	-	-	-
Верхоянский муниципальный район	53.5	-	53.5	-
Виллюйский муниципальный район	68.2	-	61.6	52.3
Горный муниципальный район	39.9	-	21.0	21.0
Жиганский муниципальный район	-	-	-	-
Кобяйский муниципальный район	13.0	-	-	-
Ленский муниципальный район	31.0	8.5	21.9	-
Мегино-Кангаласский муниципальный район	60.2	26.5	27.5	19.6
Мирнинский муниципальный район	75.1	74.7	0.5	-
Момский муниципальный район	16.9	-	-	-
Намский муниципальный район	31.5	6.6	24.8	-
Нерюнгринский муниципальный район	-	-	-	-

**КУЛЬТУР ПОД УРОЖАЙ 2016 Г. ПО КАТЕГОРИЯМ ХОЗЯЙСТВ ХОЗЯЙСТВ**

в хозяйствах всех категорий)

числе них	подсобные сельскохозяй- ственные предприятия несельскохо- зяйственных организаций	Крестьянские (фермерские) хозяйства и индивидуаль- ные предприни- матели	в том числе		Хозяйства населения
			крестьянские (фермерские) хозяйства	индивидуальные предпринима- тели	
микро- предприятия					
17.5	3.7	23.9	21.7	2.2	12.0
-	28.1	13.8	12.6	1.2	58.1
63.8	-	0.4	0.3	0.1	35.8
-	-	-	-	-	100
24.2	0.9	3.4	3.4	-	1.2
-	-	-	-	-	100
14.9	1.7	15.0	12.5	2.5	9.1
-	5.6	7.4	5.1	2.4	86.9
53.5	-	1.9	0.5	1.3	44.6
9.4	6.6	17.6	16.2	1.4	14.2
-	18.9	55.6	51.1	4.5	4.5
-	-	32.7	14.0	18.7	67.3
-	13.0	4.3	3.1	1.2	82.7
21.9	0.6	29.2	16.5	12.7	39.8
7.9	6.1	30.0	26.2	3.8	9.8
0.5	-	0.0	-	0.0	24.8
-	16.9	18.3	-	18.3	64.8
24.8	0.1	62.9	62.5	0.4	5.7
-	-	-	-	-	100

	Сельскохозяйственные организации	в том из		
		сельскохозяйственные организации, не относящиеся к субъектам малого предпринимательства	малые предприятия	малые предприятия (без микро-предприятий)
Нижнеколымский муниципальный район	-	-	-	-
Нюрбинский муниципальный район	67.0	65.3	1.1	-
Оймяконский муниципальный район	-	-	-	-
Олекминский муниципальный район	61.2	1.5	36.2	21.7
Оленёкский муниципальный район	-	-	-	-
Среднеколымский муниципальный район	-	-	-	-
Сунтарский муниципальный район	79.1	64.0	10.3	-
Таттинский муниципальный район	69.2	25.1	43.1	28.1
Томпонский муниципальный район	72.1	2.8	55.6	-
Усть-Алданский муниципальный район	57.5	6.4	51.0	2.5
Усть-Майский муниципальный район	2.8	0.3	1.7	-
Хангаласский муниципальный район	80.3	7.0	71.9	55.8
Чурапчинский муниципальный район	18.2	-	10.8	5.5
Эвено-Бытантайский национальный муниципальный район	-	-	-	-
Городской округ "город Якутск"	19.7	15.1	4.2	-
Городской округ "Жатай"	-	-	-	-

Продолжение табл. 108

числе них	подсобные сельскохозяй- ственные предприятия несельского- хозяйственных организаций	Крестьянские (фермерские) хозяйства и индивидуаль- ные предприни- матели	в том числе		Хозяйства населения
			крестьянские (фермерские) хозяйства	индивидуальные предпринима- тели	
-	-	-	-	-	100
1.1	0.6	20.1	17.5	2.6	12.9
-	-	52.3	52.2	0.1	47.7
14.5	23.5	10.8	9.9	0.8	28.0
-	-	-	-	-	100
-	-	0.7	-	0.7	99.3
10.3	4.8	17.7	17.1	0.6	3.2
15.0	0.9	24.8	24.8	0.0	6.0
55.6	13.7	12.3	6.6	5.7	15.6
48.5	0.1	37.8	36.7	1.1	4.7
1.7	0.8	30.1	29.1	1.0	67.0
16.1	1.4	11.7	11.3	0.3	8.0
5.3	7.4	76.2	66.6	9.6	5.6
-	-	-	-	-	100
4.2	0.5	43.1	41.9	1.2	37.2
-	-	80.3	3.2	77.1	19.7

**109. СТРУКТУРА ПОСЕВНОЙ ПЛОЩАДИ ЗЕРНОВЫХ И ЗЕРНОБОБОВЫХ**  
(в процентах от посевной площади зерновых и

	Сельскохозяйственные организации	в том из		
		сельскохозяйственные организации, не относящиеся к субъектам малого предпринимательства	малые предприятия	малые предприятия (без микропредприятий)
<b>Республика Саха (Якутия)</b>	<b>81.2</b>	<b>28.1</b>	<b>51.7</b>	<b>32.5</b>
Алданский муниципальный район	-	-	-	-
Амгинский муниципальный район	99.4	37.5	61.2	46.1
Верхневилуйский муниципальный район	-	-	-	-
Вилуйский муниципальный район	100	-	100	-
Кобяйский муниципальный район	-	-	-	-
Ленский муниципальный район	100	-	100	-
Мегино-Кангаласский муниципальный район	65.6	65.6	-	-
Нюрбинский муниципальный район	-	-	-	-
Олекминский муниципальный район	83.7	8.0	75.7	13.0
Сунтарский муниципальный район	67.2	36.2	20.7	-
Таттинский муниципальный район	62.4	40.3	22.0	22.0
Усть-Алданский муниципальный район	64.0	-	64.0	-
Хангаласский муниципальный район	99.5	-	97.6	83.4
Чурапчинский муниципальный район	24.2	-	24.2	24.2
Городской округ "город Якутск"	17.0	17.0	-	-

**КУЛЬТУР ПОД УРОЖАЙ 2016 Г. ПО КАТЕГОРИЯМ ХОЗЯЙСТВ**

зернобобовых культур в хозяйствах всех категорий)

числе них		Крестьянские (фермерские) хозяйства и индивидуаль- ные предприни- матели	в том числе		Хозяйства населения
микро- предприятия	подсобные сельскохозяй- ственные предприятия несельского- хозяйственных организаций		крестьянские (фермерские) хозяйства	индивидуальные предпринима- тели	
19.2	1.4	18.8	18.4	0.4	0.0
-	-	-	-	-	100
15.1	0.7	0.6	0.6	-	-
-	-	100	100	-	-
100	-	-	-	-	-
-	-	100	100	-	-
100	-	-	-	-	-
-	-	34.4	32.5	1.9	0.1
-	-	100	45.1	54.9	-
62.7	-	16.3	16.1	0.3	-
20.7	10.3	32.8	32.8	-	-
-	-	37.6	37.6	-	-
64.0	-	36.0	36.0	-	-
14.2	1.9	0.5	0.5	-	-
-	-	75.8	75.8	-	-
-	-	83.0	83.0	-	0.0

**110. СТРУКТУРА ПОСЕВНОЙ ПЛОЩАДИ ПШЕНИЦЫ**

(в процентах от посевной площади пшеницы)

	Сельскохозяйственные организации	в том из		
		сельскохозяйственные организации, не относящиеся к субъектам малого предпринимательства	малые предприятия	малые предприятия (без микропредприятий)
<b>Республика Саха (Якутия)</b>	<b>81.3</b>	<b>34.1</b>	<b>46.5</b>	<b>21.4</b>
Амгинский муниципальный район	100	64.4	34.8	19.7
Мегино-Кангаласский муниципальный район	93.6	93.6	-	-
Олекминский муниципальный район	64.1	5.8	58.3	-
Усть-Алданский муниципальный район	54.7	-	54.7	-
Хангаласский муниципальный район	100	-	98.0	67.4
Городской округ "город Якутск"	33.2	33.2	-	-

**111. СТРУКТУРА ПОСЕВНОЙ ПЛОЩАДИ РЖИ**

(в процентах от посевной площади ржи)

	Сельскохозяйственные организации	в том из		
		сельскохозяйственные организации, не относящиеся к субъектам малого предпринимательства	малые предприятия	малые предприятия (без микропредприятий)
<b>Республика Саха (Якутия)</b>	<b>1.3</b>	<b>-</b>	<b>-</b>	<b>-</b>
Хангаласский муниципальный район	100	-	-	-
Чурапчинский муниципальный район	-	-	-	-
Городской округ "город Якутск"	-	-	-	-

**ПОД УРОЖАЙ 2016 Г. ПО КАТЕГОРИЯМ ХОЗЯЙСТВ**

в хозяйствах всех категорий)

числе них		Крестьянские (фермерские) хозяйства и индивидуаль- ные предприни- матели	в том числе		Хозяйства населения
микро- предприятия	подсобные сельскохозяй- ственные предприятия несельского- хозяйственных организаций		крестьянские (фермерские) хозяйства	индивидуальные предпринима- тели	
25.1	0.7	18.7	17.9	0.8	-
15.1	0.8	-	-	-	-
-	-	6.4	-	6.4	-
58.3	-	35.9	35.9	-	-
54.7	-	45.3	45.3	-	-
30.6	2.0	-	-	-	-
-	-	66.8	66.8	-	-

**ПОД УРОЖАЙ 2016 Г. ПО КАТЕГОРИЯМ ХОЗЯЙСТВ**

в хозяйствах всех категорий)

числе них		Крестьянские (фермерские) хозяйства и индивидуаль- ные предприни- матели	в том числе		Хозяйства населения
микро- предприятия	подсобные сельскохозяй- ственные предприятия несельского- хозяйственных организаций		крестьянские (фермерские) хозяйства	индивидуальные предпринима- тели	
-	1.3	98.7	98.7	-	-
-	100	-	-	-	-
-	-	100	100	-	-
-	-	100	100	-	-



**112. СТРУКТУРА ПОСЕВНОЙ ПЛОЩАДИ ЯЧМЕНЯ**

(в процентах от посевной площади ячменя)

	Сельскохозяйственные организации	сельскохозяйственные организации, не относящиеся к субъектам малого предпринимательства	малые предприятия	В том из
				малые предприятия (без микропредприятий)
<b>Республика Саха (Якутия)</b>	<b>87.5</b>	<b>34.1</b>	<b>52.7</b>	<b>40.5</b>
Амгинский муниципальный район	100	47.8	51.5	43.5
Вилуйский муниципальный район	100	-	100	-
Мегино-Кангаласский муниципальный район	94.7	94.7	-	-
Олекминский муниципальный район	94.4	7.0	87.4	-
Сунтарский муниципальный район	49.2	49.2	-	-
Таттинский муниципальный район	83.3	83.3	-	-
Усть-Алданский муниципальный район	45.0	-	45.0	-
Хангаласский муниципальный район	100	-	98.0	98.0
Чурапчинский муниципальный район	-	-	-	-
Городской округ "город Якутск"	0.4	0.4	-	-

**ПОД УРОЖАЙ 2016 Г. ПО КАТЕГОРИЯМ ХОЗЯЙСТВ**

в хозяйствах всех категорий)

числе них		Крестьянские (фермерские) хозяйства и индивидуаль- ные предприни- матели	в том числе		Хозяйства населения
микро- предприятия	подсобные сельскохозяй- ственные предприятия несельского- хозяйственных организаций		крестьянские (фермерские) хозяйства	индивидуальные предпринима- тели	
12.1	0.8	12.5	12.2	0.2	-
8.0	0.7	-	-	-	-
100	-	-	-	-	-
-	-	5.3	-	5.3	-
87.4	-	5.6	5.6	-	-
-	-	50.8	50.8	-	-
-	-	16.7	16.7	-	-
45.0	-	55.0	55.0	-	-
-	2.0	-	-	-	-
-	-	100	100	-	-
-	-	99.6	99.6	-	-

**113. СТРУКТУРА ПОСЕВНОЙ ПЛОЩАДИ ОВСА**

(в процентах от посевной площади овса)

	Сельскохозяйственные организации	в том из		
		сельскохозяйственные организации, не относящиеся к субъектам малого предпринимательства	малые предприятия	малые предприятия (без микропредприятий)
<b>Республика Саха (Якутия)</b>	<b>79.3</b>	<b>23.6</b>	<b>53.7</b>	<b>32.6</b>
Амгинский муниципальный район	98.9	24.0	74.2	54.3
Верхневилуйский муниципальный район	-	-	-	-
Кобяйский муниципальный район	-	-	-	-
Ленский муниципальный район	100	-	100	-
Мегино-Кангаласский муниципальный район	55.8	55.8	-	-
Нюрбинский муниципальный район	-	-	-	-
Олекминский муниципальный район	80.1	13.7	66.4	66.4
Сунтарский муниципальный район	75.5	30.2	30.2	-
Таттинский муниципальный район	58.3	32.1	26.3	26.3
Усть-Алданский муниципальный район	72.0	-	72.0	-
Хангаласский муниципальный район	98.6	-	97.2	81.7
Чурапчинский муниципальный район	40.0	-	40.0	40.0
Городской округ "город Якутск"	0.2	0.2	-	-

**114. СТРУКТУРА ПОСЕВНОЙ ПЛОЩАДИ ЗЕРНОБОБОВЫХ**

(в процентах от посевной площади зернобобовых культур)

	Сельскохозяйственные организации	в том из		
		сельскохозяйственные организации, не относящиеся к субъектам малого предпринимательства	малые предприятия	малые предприятия (без микропредприятий)
<b>Республика Саха (Якутия)</b>	<b>99.2</b>	<b>-</b>	<b>-</b>	<b>-</b>
Алданский муниципальный район	-	-	-	-
Хангаласский муниципальный район	100	-	-	-
Городской округ "город Якутск"	-	-	-	-

**ПОД УРОЖАЙ 2016 Г. ПО КАТЕГОРИЯМ ХОЗЯЙСТВ**

в хозяйствах всех категорий)

числе них		Крестьянские (фермерские) хозяйства и индивидуаль- ные предприни- матели	в том числе		Хозяйства населения
микро- предприятия	подсобные сельскохозяй- ственные предприятия несельского- хозяйственных организаций		крестьянские (фермерские) хозяйства	индивидуальные предпринима- тели	
<b>21.1</b>	<b>2.0</b>	<b>20.7</b>	<b>20.4</b>	<b>0.3</b>	<b>0.0</b>
19.9	0.7	1.1	1.1	-	-
-	-	100	100	-	-
-	-	100	100	-	-
100	-	-	-	-	-
-	-	44.1	43.7	0.4	0.1
-	-	100	45.1	54.9	-
-	-	19.9	18.6	1.3	-
30.2	15.1	24.5	24.5	-	-
-	-	41.7	41.7	-	-
72.0	-	28.0	28.0	-	-
15.5	1.4	1.4	1.4	-	-
-	-	60.0	60.0	-	-
-	-	99.8	99.8	-	-

**КУЛЬТУР ПОД УРОЖАЙ 2016 Г. ПО КАТЕГОРИЯМ ХОЗЯЙСТВ**

в хозяйствах всех категорий)

числе них		Крестьянские (фермерские) хозяйства и индивидуаль- ные предприни- матели	в том числе		Хозяйства населения
микро- предприятия	подсобные сельскохозяй- ственные предприятия несельского- хозяйственных организаций		крестьянские (фермерские) хозяйства	индивидуальные предпринима- тели	
-	<b>99.2</b>	-	-	-	<b>0.8</b>
-	-	-	-	-	100
-	100	-	-	-	-
-	-	-	-	-	100

**115. СТРУКТУРА ПОСЕВНОЙ ПЛОЩАДИ КАРТОФЕЛЯ**

(в процентах от посевной площади картофеля)

	Сельскохозяйственные организации	в том из		
		сельскохозяйственные организации, не относящиеся к субъектам малого предпринимательства	малые предприятия	малые предприятия (без микропредприятий)
<b>Республика Саха (Якутия)</b>	<b>12.8</b>	<b>0.5</b>	<b>9.9</b>	<b>4.0</b>
Абыйский муниципальный район	33.7	-	-	-
Алданский муниципальный район	-	-	-	-
Аллаиховский муниципальный район	-	-	-	-
Амгинский муниципальный район	11.1	-	8.1	6.8
Анабарский национальный (долгано-эвенкийский) муниципальный район	-	-	-	-
Верхневиллюйский муниципальный район	12.1	-	2.6	-
Верхнеколымский муниципальный район	6.4	-	-	-
Верхоянский муниципальный район	56.4	-	56.4	-
Вилуйский муниципальный район	25.9	-	13.2	10.7
Горный муниципальный район	11.5	-	-	-
Жиганский муниципальный район	-	-	-	-
Кобяйский муниципальный район	4.5	-	-	-
Ленский муниципальный район	14.8	-	13.9	-
Мегино-Кангаласский муниципальный район	12.0	0.9	10.6	3.6
Мирнинский муниципальный район	1.7	-	1.7	-
Момский муниципальный район	16.0	-	-	-
Намский муниципальный район	5.2	1.3	3.5	-
Нерюнгринский муниципальный район	-	-	-	-

**ПОД УРОЖАЙ 2016 Г. ПО КАТЕГОРИЯМ ХОЗЯЙСТВ**

в хозяйствах всех категорий)

числе них		Крестьянские (фермерские) хозяйства и индивидуаль- ные предприни- матели	в том числе		Хозяйства населения
микро- предприятия	подсобные сельскохозяй- ственные предприятия несельского- хозяйственных организаций		крестьянские (фермерские) хозяйства	индивидуальные предпринима- тели	
<b>5.9</b>	<b>2.3</b>	<b>26.8</b>	<b>22.3</b>	<b>4.6</b>	<b>60.4</b>
-	33.7	16.6	15.2	1.4	49.7
-	-	1.2	0.8	0.4	98.8
-	-	-	-	-	100
1.4	3.0	32.1	32.1	-	56.8
-	-	-	-	-	100
2.6	9.5	13.8	9.3	4.6	74.1
-	6.4	8.1	5.5	2.6	85.5
56.4	-	2.6	0.8	1.9	41.0
2.5	12.7	15.7	12.3	3.4	58.4
-	11.5	44.0	31.7	12.2	44.6
-	-	38.1	16.3	21.8	61.9
-	4.5	4.2	3.1	1.2	91.3
13.9	0.9	33.8	19.1	14.7	51.4
7.0	0.6	25.3	23.7	1.6	62.7
1.7	-	0.1	-	0.1	98.2
-	16.0	22.4	-	22.4	61.6
3.5	0.4	72.3	71.7	0.6	22.5
-	-	-	-	-	100

	Сельскохозяйственные организации	в том из		
		сельскохозяйственные организации, не относящиеся к субъектам малого предпринимательства	малые предприятия	малые предприятия (без микропредприятий)
Нижнеколымский муниципальный район	-	-	-	-
Нюрбинский муниципальный район	6.9	2.4	2.0	-
Оймяконский муниципальный район	-	-	-	-
Олекминский муниципальный район	20.4	-	20.3	19.1
Оленёкский муниципальный район	-	-	-	-
Среднеколымский муниципальный район	-	-	-	-
Сунтарский муниципальный район	43.5	11.7	23.4	-
Таттинский муниципальный район	5.5	-	2.0	-
Томпонский муниципальный район	5.2	-	-	-
Усть-Алданский муниципальный район	11.3	-	10.8	3.9
Усть-Майский муниципальный район	2.4	0.3	1.4	-
Хангаласский муниципальный район	29.1	-	25.3	9.4
Чурапчинский муниципальный район	14.4	-	0.7	0.7
Эвено-Бытантайский национальный муниципальный район	-	-	-	-
Городской округ "город Якутск"	4.7	-	4.2	-
Городской округ "Жатай"	-	-	-	-

Продолжение табл. 115

числе них	подсобные сельскохозяй- ственные предприятия несельскохо- зяйственных организаций	Крестьянские (фермерские) хозяйства и индивидуаль- ные предприни- матели	в том числе		Хозяйства населения
			крестьянские (фермерские) хозяйства	индивидуальные предпринима- тели	
микро- предприятия					
-	-	-	-	-	100
2.0	2.5	18.5	15.1	3.4	74.6
-	-	1.7	1.7	-	98.3
1.2	0.2	12.4	11.1	1.3	67.1
-	-	-	-	-	100
-	-	0.9	-	0.9	99.1
23.4	8.3	16.4	11.4	4.9	40.2
2.0	3.6	30.4	30.4	0.0	64.1
-	5.2	38.1	15.3	22.8	56.7
6.9	0.5	40.6	28.9	11.7	48.1
1.4	0.7	21.7	20.9	0.8	75.9
15.9	3.8	21.0	19.6	1.4	49.8
-	13.7	19.6	13.9	5.7	66.1
-	-	-	-	-	100
4.2	0.5	32.5	30.8	1.7	62.7
-	-	65.4	0.6	64.9	34.6



**116. СТРУКТУРА ПОСЕВНОЙ ПЛОЩАДИ ОВОЩНЫХ**

(в процентах от посевной площади овощных)

	Сельскохозяйственные организации	в том из		
		сельскохозяйственные организации, не относящиеся к субъектам малого предпринимательства	малые предприятия	малые предприятия (без микропредприятий)
<b>Республика Саха (Якутия)</b>	<b>18.2</b>	<b>0.7</b>	<b>15.0</b>	<b>2.0</b>
Абыйский муниципальный район	-	-	-	-
Алданский муниципальный район	-	-	-	-
Аллаиховский муниципальный район	-	-	-	-
Амгинский муниципальный район	24.2	-	12.1	10.5
Анабарский национальный (долгано-эвенкийский) муниципальный район	-	-	-	-
Верхневиллюйский муниципальный район	22.0	-	13.5	-
Верхнеколымский муниципальный район	-	-	-	-
Верхоянский муниципальный район	46.3	-	46.3	-
Виллюйский муниципальный район	2.6	-	-	-
Горный муниципальный район	9.0	-	-	-
Жиганский муниципальный район	-	-	-	-
Кобяйский муниципальный район	11.2	-	-	-
Ленский муниципальный район	19.4	-	19.4	-
Мегино-Кангаласский муниципальный район	37.1	0.6	34.0	17.9
Мирнинский муниципальный район	2.6	-	2.6	-
Момский муниципальный район	21.0	-	-	-
Намский муниципальный район	9.1	-	9.1	-
Нерюнгринский муниципальный район	-	-	-	-

**И БАХЧЕВЫХ КУЛЬТУР ПОД УРОЖАЙ 2016 Г. ПО КАТЕГОРИЯМ ХОЗЯЙСТВ<sup>1)</sup>**

и бахчевых культур в хозяйствах всех категорий)

числе них		Крестьянские (фермерские) хозяйства и индивидуаль- ные предприни- матели	в том числе		Хозяйства населения
микро- предприятия	подсобные сельскохозяй- ственные предприятия несельского- хозяйственных организаций		крестьянские (фермерские) хозяйства	индивидуальные предпринима- тели	
13.0	2.5	36.8	26.7	10.1	45.0
-	-	-	-	-	100
-	-	-	-	-	100
-	-	-	-	-	100
1.6	12.1	25.1	25.1	-	50.7
-	-	-	-	-	100
13.5	8.5	26.7	18.1	8.6	51.4
-	-	2.8	1.7	1.1	97.2
46.3	-	-	-	-	53.7
-	2.6	24.1	17.0	7.1	73.3
-	9.0	13.0	13.0	-	78.0
-	-	-	-	-	100
-	11.2	5.4	3.1	2.3	83.4
19.4	-	47.6	26.8	20.8	33.0
16.1	2.4	24.0	19.2	4.8	38.9
2.6	-	-	-	-	97.4
-	21.0	0.5	-	0.5	78.5
9.1	-	81.4	79.8	1.6	9.5
-	-	-	-	-	100

	Сельскохозяйственные организации	в том из		
		сельскохозяйственные организации, не относящиеся к субъектам малого предпринимательства	малые предприятия	малые предприятия (без микропредприятий)
Нижнеколымский муниципальный район	-	-	-	-
Нюрбинский муниципальный район	4.1	-	-	-
Оймяконский муниципальный район	-	-	-	-
Олекминский муниципальный район	44.9	-	44.4	-
Оленёкский муниципальный район	-	-	-	-
Среднеколымский муниципальный район	-	-	-	-
Сунтарский муниципальный район	51.4	29.1	21.2	-
Таттинский муниципальный район	15.9	-	9.5	-
Томпонский муниципальный район	30.5	-	-	-
Усть-Алданский муниципальный район	24.2	-	21.8	-
Усть-Майский муниципальный район	7.8	0.5	5.5	-
Хангаласский муниципальный район	34.2	-	32.4	-
Чурапчинский муниципальный район	24.4	-	0.6	0.6
Эвено-Бытантайский национальный муниципальный район	-	-	-	-
Городской округ "город Якутск"	8.5	-	8.3	-
Городской округ "Жатай"	-	-	-	-

<sup>1)</sup> Включая овощи закрытого грунта по хозяйствам населения.

Продолжение табл. 116

числе них		Крестьянские (фермерские) хозяйства и индивидуаль- ные предприни- матели	в том числе		Хозяйства населения
микро- предприятия	подсобные сельскохозяй- ственные предприятия несельскохо- зяйственных организаций		крестьянские (фермерские) хозяйства	индивидуальные предпринима- тели	
-	-	-	-	-	100
-	4.1	54.2	54.2	0.0	41.7
-	-	2.4	2.0	0.3	97.6
44.4	0.5	28.8	23.8	5.0	26.3
-	-	-	-	-	100
-	-	-	-	-	100
21.2	1.2	23.8	5.8	18.0	24.8
9.5	6.4	26.1	26.1	-	58.0
-	30.5	17.7	6.7	10.9	51.8
21.8	2.4	52.0	52.0	-	23.8
5.5	1.8	41.0	37.7	3.3	51.2
32.4	1.9	39.3	37.5	1.9	26.4
-	23.8	2.0	0.8	1.2	73.6
-	-	-	-	-	100
8.3	0.2	28.0	27.6	0.4	63.5
-	-	94.2	5.7	88.6	5.8

**117. СТРУКТУРА ПОСЕВНОЙ ПЛОЩАДИ ОВОЩЕЙ**

(в процентах от посевной площади овощей)

	Сельскохозяйственные организации	в том из		
		сельскохозяйственные организации, не относящиеся к субъектам малого предпринимательства	малые предприятия	малые предприятия (без микропредприятий)
<b>Республика Саха (Якутия)</b>	<b>20.9</b>	<b>0.8</b>	<b>17.2</b>	<b>2.2</b>
Абыйский муниципальный район	-	-	-	-
Алданский муниципальный район	-	-	-	-
Аллаиховский муниципальный район	-	-	-	-
Амгинский муниципальный район	28.5	-	14.3	12.4
Анабарский национальный (долгано-эвенкийский) муниципальный район	-	-	-	-
Верхневилуйский муниципальный район	26.6	-	16.4	-
Верхнеколымский муниципальный район	-	-	-	-
Верхоянский муниципальный район	60.8	-	60.8	-
Вилуйский муниципальный район	3.5	-	-	-
Горный муниципальный район	12.4	-	-	-
Жиганский муниципальный район	-	-	-	-
Кобяйский муниципальный район	13.3	-	-	-
Ленский муниципальный район	22.5	-	22.5	-
Мегино-Кангаласский муниципальный район	40.1	0.7	36.8	19.3
Мирнинский муниципальный район	6.7	-	6.7	-
Момский муниципальный район	27.4	-	-	-
Намский муниципальный район	9.6	-	9.6	-
Нерюнгринский муниципальный район	-	-	-	-

**ОТКРЫТОГО ГРУНТА ПОД УРОЖАЙ 2016 Г. ПО КАТЕГОРИЯМ ХОЗЯЙСТВ**

открытого грунта в хозяйствах всех категорий)

числе них		Крестьянские (фермерские) хозяйства и индивидуаль- ные предприни- матели	в том числе		Хозяйства населения
микро- предприятия	подсобные сельскохозяй- ственные предприятия несельского- хозяйственных организаций		крестьянские (фермерские) хозяйства	индивидуальные предприни- матели	
15.0	2.9	40.7	30.1	10.6	38.4
-	-	-	-	-	100
-	-	-	-	-	100
-	-	-	-	-	100
1.9	14.3	29.7	29.7	-	41.8
-	-	-	-	-	100
16.4	10.2	32.1	21.8	10.3	41.3
-	-	8.0	4.8	3.2	92.0
60.8	-	-	-	-	39.2
-	3.5	32.6	23.0	9.6	63.9
-	12.4	17.8	17.8	-	69.8
-	-	-	-	-	100
-	13.3	6.4	3.7	2.7	80.3
22.5	-	54.7	31.1	23.6	22.8
17.4	2.6	22.5	17.3	5.2	37.5
6.7	-	-	-	-	93.3
-	27.4	0.7	-	0.7	71.9
9.6	-	84.3	82.6	1.7	6.1
-	-	-	-	-	100

	Сельскохозяйственные организации	в том из		
		сельскохозяйственные организации, не относящиеся к субъектам малого предпринимательства	малые предприятия	малые предприятия (без микропредприятий)
Нижнеколымский муниципальный район	-	-	-	-
Нюрбинский муниципальный район	4.8	-	-	-
Оймяконский муниципальный район	-	-	-	-
Олекминский муниципальный район	46.7	-	46.1	-
Среднеколымский муниципальный район	-	-	-	-
Сунтарский муниципальный район	58.9	33.3	24.3	-
Таттинский муниципальный район	21.3	-	12.8	-
Томпонский муниципальный район	34.8	-	-	-
Усть-Алданский муниципальный район	27.2	-	24.5	-
Усть-Майский муниципальный район	8.9	0.5	6.3	-
Хангаласский муниципальный район	36.8	-	34.8	-
Чурапчинский муниципальный район	38.0	-	0.9	0.9
Эвено-Бытантайский национальный муниципальный район	-	-	-	-
Городской округ "город Якутск"	9.5	-	9.3	-
Городской округ "Жатай"	-	-	-	-

Продолжение табл. 117

числе них		Крестьянские (фермерские) хозяйства и индивидуаль- ные предприни- матели	в том числе		Хозяйства населения
микро- предприятия	подсобные сельскохозяй- ственные предприятия несельскохо- зяйственных организаций		крестьянские (фермерские) хозяйства	индивидуальные предпринима- тели	
-	-	-	-	-	100
-	4.8	63.1	63.1	0.0	32.0
-	-	5.0	4.2	0.8	95.0
46.1	0.5	29.9	24.7	5.2	23.4
-	-	-	-	-	100
24.3	1.3	27.3	6.7	20.6	13.8
12.8	8.5	35.0	35.0	-	43.6
-	34.8	20.2	7.7	12.5	45.0
24.5	2.7	58.4	58.4	-	14.4
6.3	2.1	46.6	42.9	3.8	44.5
34.8	2.0	42.3	40.3	2.0	20.9
-	37.0	3.1	1.2	1.9	58.9
-	-	-	-	-	100
9.3	0.2	30.8	30.3	0.4	59.8
-	-	95.5	6.5	89.1	4.5



**118. СТРУКТУРА ПОСЕВНОЙ ПЛОЩАДИ ПРОДОВОЛЬСТВЕННЫХ**

(в процентах от посевной площади продовольственных

	Сельскохозяйственные организации	в том из		
		сельскохозяйственные организации, не относящиеся к субъектам малого предпринимательства	малые предприятия	малые предприятия (без микропредприятий)
<b>Республика Саха (Якутия)</b>	-	-	-	-
Абыйский муниципальный район	-	-	-	-
Алданский муниципальный район	-	-	-	-
Амгинский муниципальный район	-	-	-	-
Верхневиллюйский муниципальный район	-	-	-	-
Верхнеколымский муниципальный район	-	-	-	-
Верхоянский муниципальный район	-	-	-	-
Виллюйский муниципальный район	-	-	-	-
Горный муниципальный район	-	-	-	-
Ленский муниципальный район	-	-	-	-
Мегино-Кангаласский муниципальный район	-	-	-	-
Мирнинский муниципальный район	-	-	-	-
Момский муниципальный район	-	-	-	-
Намский муниципальный район	-	-	-	-
Нюрбинский муниципальный район	-	-	-	-
Оймяконский муниципальный район	-	-	-	-
Олекминский муниципальный район	-	-	-	-
Среднеколымский муниципальный район	-	-	-	-
Сунтарский муниципальный район	-	-	-	-
Таттинский муниципальный район	-	-	-	-
Томпонский муниципальный район	-	-	-	-
Усть-Алданский муниципальный район	-	-	-	-
Усть-Майский муниципальный район	-	-	-	-
Хангаласский муниципальный район	-	-	-	-
Чурапчинский муниципальный район	-	-	-	-
Эвено-Бытантайский национальный муниципальный район	-	-	-	-
Городской округ "город Якутск"	-	-	-	-
Городской округ "Жатай"	-	-	-	-

**БАХЧЕВЫХ КУЛЬТУР ПОД УРОЖАЙ 2016 Г. ПО КАТЕГОРИЯМ ХОЗЯЙСТВ**

бахчевых культур в хозяйствах всех категорий)

числе них	подсобные сельскохозяй- ственные предприятия несельского- хозяйственных организаций	Крестьянские (фермерские) хозяйства и индивидуаль- ные предприни- матели	в том числе		Хозяйства населения
			крестьянские (фермерские) хозяйства	индивидуальные предпринима- тели	
-	-	97.5	39.1	58.4	2.5
-	-	-	-	-	100
-	-	-	-	-	100
-	-	-	-	-	100
-	-	-	-	-	100
-	-	-	-	-	100
-	-	-	-	-	100
-	-	-	-	-	100
-	-	-	-	-	100
-	-	98.0	-	98.0	2.0
-	-	99.5	99.5	-	0.5
-	-	-	-	-	100
-	-	-	-	-	100
-	-	99.2	99.2	-	0.8
-	-	-	-	-	100
-	-	33.3	33.3	-	66.7
-	-	-	-	-	100
-	-	-	-	-	100
-	-	-	-	-	100
-	-	-	-	-	100
-	-	-	-	-	100
-	-	-	-	-	100
-	-	-	-	-	100
-	-	-	-	-	100
-	-	-	-	-	100
-	-	-	-	-	100
-	-	-	-	-	100
-	-	-	-	-	100
-	-	85.6	85.6	-	14.4
-	-	100	-	100	-

**119. СТРУКТУРА ПОСЕВНОЙ ПЛОЩАДИ КОРМОВЫХ КУЛЬТУР**

(в процентах от посевной площади кормовых культур)

	Сельскохозяйственные организации	в том из		
		сельскохозяйственные организации, не относящиеся к субъектам малого предпринимательства	малые предприятия	малые предприятия (без микропредприятий)
<b>Республика Саха (Якутия)</b>	<b>75.2</b>	<b>20.4</b>	<b>49.3</b>	<b>28.5</b>
Алданский муниципальный район	100	-	100	-
Амгинский муниципальный район	94.3	2.1	91.3	53.7
Верхневиллюйский муниципальный район	85.2	-	84.6	68.1
Виллюйский муниципальный район	81.4	-	76.1	68.2
Горный муниципальный район	42.6	-	22.9	22.9
Кобяйский муниципальный район	100	-	-	-
Ленский муниципальный район	100	64.0	36.0	-
Мегино-Кангаласский муниципальный район	70.9	12.0	47.6	35.3
Мирнинский муниципальный район	100	100	-	-
Намский муниципальный район	41.6	8.8	32.8	-
Нюрбинский муниципальный район	82.0	80.8	1.0	-
Оймяконский муниципальный район	-	-	-	-
Олекминский муниципальный район	96.6	-	32.2	32.2
Сунтарский муниципальный район	94.3	94.3	-	-
Таттинский муниципальный район	79.4	24.3	54.3	33.6
Томпонский муниципальный район	96.1	3.9	77.3	-
Усть-Алданский муниципальный район	61.4	14.3	47.1	4.8
Усть-Майский муниципальный район	-	-	-	-
Хангаласский муниципальный район	83.8	15.1	68.6	51.6
Чурапчинский муниципальный район	16.6	-	7.6	-
Городской округ "город Якутск"	55.1	49.8	4.5	-

**ПОД УРОЖАЙ 2016 Г. ПО КАТЕГОРИЯМ ХОЗЯЙСТВ**

в хозяйствах всех категорий)

числе них		Крестьянские (фермерские) хозяйства и индивидуаль- ные предприни- матели	в том числе		Хозяйства населения
микро- предприятия	подсобные сельскохозяй- ственные предприятия несельского- хозяйственных организаций		крестьянские (фермерские) хозяйства	индивидуальные предприни- матели	
20.8	5.5	24.8	22.9	1.9	0.0
100	-	-	-	-	-
37.6	0.9	5.7	5.7	-	-
16.5	0.6	14.8	12.7	2.2	-
7.8	5.3	18.6	17.9	0.7	-
-	19.7	57.4	53.3	4.1	-
-	100	-	-	-	-
36.0	-	-	-	-	-
12.3	11.4	29.1	23.5	5.5	-
-	-	-	-	-	-
32.8	-	58.4	58.2	0.2	-
1.0	0.1	18.0	16.5	1.6	-
-	-	100	100	-	-
-	64.4	3.4	3.4	-	0.0
-	-	5.7	5.7	-	-
20.7	0.7	20.6	20.6	-	-
77.3	14.9	3.9	3.9	-	-
42.4	-	38.6	38.6	-	-
-	-	100	100	-	0.0
17.0	0.2	16.2	15.9	0.2	0.0
7.6	8.9	83.4	70.2	13.3	-
4.5	0.8	44.9	43.4	1.5	0.0

**120. СТРУКТУРА ПОСЕВНОЙ ПЛОЩАДИ ТРАВ ОДНОЛЕТНИХ**

(в процентах от посевной площади трав многолетних)

	Сельскохозяйственные организации	в том		
		сельскохозяйственные организации, не относящиеся к субъектам малого предпринимательства	малые предприятия	из малые предприятия (без микропредприятий)
<b>Республика Саха (Якутия)</b>	<b>68.0</b>	<b>23.7</b>	<b>38.1</b>	<b>18.9</b>
Алданский муниципальный район	100	-	100	-
Амгинский муниципальный район	95.2	-	95.2	76.2
Верхневиллюйский муниципальный район	85.5	-	84.8	69.6
Виллюйский муниципальный район	92.9	-	84.0	76.9
Горный муниципальный район	30.9	-	-	-
Ленский муниципальный район	100	-	100	-
Мегино-Кангаласский муниципальный район	68.3	25.4	24.1	3.5
Намский муниципальный район	41.5	8.8	32.7	-
Нюрбинский муниципальный район	81.4	79.6	1.8	-
Олекминский муниципальный район	100	-	33.8	33.8
Сунтарский муниципальный район	93.5	93.5	-	-
Таттинский муниципальный район	58.9	25.3	32.0	32.0
Томпонский муниципальный район	96.1	3.9	77.3	-
Усть-Алданский муниципальный район	55.8	7.3	48.5	-
Усть-Майский муниципальный район	-	-	-	-
Хангаласский муниципальный район	91.1	54.9	36.1	36.1
Чурапчинский муниципальный район	17.3	-	8.4	-
Городской округ "город Якутск"	33.5	-	33.5	-

**ПОД УРОЖАЙ 2016 Г. ПО КАТЕГОРИЯМ ХОЗЯЙСТВ**

в хозяйствах всех категорий)

числе них	подсобные сельскохозяй- ственные предприятия несельскохо- зяйственных организаций	Крестьянские (фермерские) хозяйства и индивидуаль- ные предприни- матели	в том числе		Хозяйства населения
			крестьянские (фермерские) хозяйства	индивидуальные предпринима- тели	
микро- предприятия					
19.2	6.1	32.0	29.6	2.4	-
100	-	-	-	-	-
19.0	-	4.8	4.8	-	-
15.2	0.7	14.5	14.5	-	-
7.1	9.0	7.1	5.9	1.2	-
-	30.9	69.1	60.0	9.1	-
100	-	-	-	-	-
20.6	18.8	31.7	25.7	6.0	-
32.7	-	58.5	58.3	0.2	-
1.8	-	18.6	16.9	1.8	-
-	66.2	-	-	-	-
-	-	6.5	6.5	-	-
-	1.6	41.1	41.1	-	-
77.3	14.9	3.9	3.9	-	-
48.5	-	44.2	44.2	-	-
-	-	100	100	-	-
-	-	8.9	8.9	-	-
8.4	8.9	82.7	68.1	14.6	-
33.5	-	66.5	55.7	10.8	-

**121. СТРУКТУРА ПОСЕВНОЙ ПЛОЩАДИ ТРАВ МНОГОЛЕТНИХ**

(в процентах от посевной площади трав многолетних)

	Сельскохозяйственные организации	в том из		
		сельскохозяйственные организации, не относящиеся к субъектам малого предпринимательства	малые предприятия	малые предприятия (без микропредприятий)
<b>Республика Саха (Якутия)</b>	<b>82.1</b>	<b>10.4</b>	<b>69.4</b>	<b>48.0</b>
Амгинский муниципальный район	94.4	2.5	90.7	48.1
Верхневиллюйский муниципальный район	83.7	-	83.7	61.2
Вилуйский муниципальный район	64.5	-	64.5	55.5
Горный муниципальный район	44.9	-	27.5	27.5
Кобяйский муниципальный район	100	-	-	-
Мегино-Кангаласский муниципальный район	83.4	-	83.3	73.6
Намский муниципальный район	100	-	100	-
Нюрбинский муниципальный район	79.6	79.2	-	-
Оймяконский муниципальный район	-	-	-	-
Олекминский муниципальный район	60.6	-	60.6	60.6
Сунтарский муниципальный район	100	100	-	-
Таттинский муниципальный район	96.6	27.4	69.2	40.2
Хангаласский муниципальный район	72.0	-	71.5	66.6
Чурапчинский муниципальный район	9.4	-	-	-
Городской округ "город Якутск"	18.3	-	-	-

**ПОД УРОЖАЙ 2016 Г. ПО КАТЕГОРИЯМ ХОЗЯЙСТВ**

в хозяйствах всех категорий)

числе них		Крестьянские (фермерские) хозяйства и индивидуаль- ные предприни- матели	в том числе		Хозяйства населения
микро- предприятия	подсобные сельскохозяй- ственные предприятия несельского- хозяйственных организаций		крестьянские (фермерские) хозяйства	индивидуальные предпринима- тели	
21.4	2.4	17.9	16.1	1.8	-
42.6	1.2	5.6	5.6	-	-
22.4	-	16.3	4.1	12.2	-
9.0	-	35.5	35.5	-	-
-	17.4	55.1	52.0	3.1	-
-	100	-	-	-	-
9.7	0.2	16.6	9.7	6.9	-
100	-	-	-	-	-
-	0.4	20.4	20.4	-	-
-	-	100	100	-	-
-	-	39.4	39.4	-	-
-	-	-	-	-	-
29.0	-	3.4	3.4	-	-
4.9	0.5	28.0	28.0	-	-
-	9.4	90.6	90.6	-	-
-	18.3	81.7	81.7	-	-



**122. СТРУКТУРА ПОСЕВНОЙ ПЛОЩАДИ КОРМОВЫХ КУЛЬТУР НА СИЛОС**

(в процентах от посевной площади кормовых культур на силос)

	Сельскохозяйственные организации	в том из		
		сельскохозяйственные организации, не относящиеся к субъектам малого предпринимательства	малые предприятия	малые предприятия (без микропредприятий)
<b>Республика Саха (Якутия)</b>	<b>82.2</b>	<b>28.5</b>	<b>45.6</b>	<b>17.4</b>
Алданский муниципальный район	100	-	100	-
Амгинский муниципальный район	86.2	-	86.2	86.2
Ленский муниципальный район	100	100	-	-
Мегино-Кангаласский муниципальный район	21.1	21.1	-	-
Мирнинский муниципальный район	100	100	-	-
Нюрбинский муниципальный район	100	100	-	-
Олекминский муниципальный район	100	-	24.6	24.6
Таттинский муниципальный район	100	-	100	-
Усть-Алданский муниципальный район	100	62.5	37.5	37.5
Хангаласский муниципальный район	91.6	-	91.6	41.0
Городской округ "город Якутск"	36.4	36.4	-	-

**(БЕЗ КУКУРУЗЫ) ПОД УРОЖАЙ 2016 Г. ПО КАТЕГОРИЯМ ХОЗЯЙСТВ**

(без кукурузы) в хозяйствах всех категорий)

числе них		Крестьянские (фермерские) хозяйства и индивидуаль- ные предприни- матели	в том числе		Хозяйства населения
микро- предприятия	подсобные сельскохозяй- ственные предприятия несельского- хозяйственных организаций		крестьянские (фермерские) хозяйства	индивидуальные предпринима- тели	
28.2	8.1	17.8	17.7	0.2	-
100	-	-	-	-	-
-	-	13.8	13.8	-	-
-	-	-	-	-	-
-	-	78.9	78.9	-	-
-	-	-	-	-	-
-	-	-	-	-	-
-	75.4	-	-	-	-
100	-	-	-	-	-
-	-	-	-	-	-
50.6	-	8.4	7.7	0.7	-
-	-	63.6	63.6	-	-

**123. СТРУКТУРА ПОСЕВНОЙ ПЛОЩАДИ КОРНЕПЛОДНЫХ КОРМОВЫХ КУЛЬТУР, ВКЛЮЧАЯ**

(в процентах от посевной площади кормовых культур, включая

	Сельскохозяйственные организации	в том		
		сельскохозяйственные организации, не относящиеся к субъектам малого предпринимательства	малые предприятия	из малые предприятия (без микропредприятий)
<b>Республика Саха (Якутия)</b>	<b>42.1</b>	<b>-</b>	<b>42.1</b>	<b>26.3</b>
Нюрбинский муниципальный район	-	-	-	-
Мегино-Кангаласский муниципальный район	50.0	-	50.0	-
Олекминский муниципальный район	-	-	-	-
Таттинский муниципальный район	100	-	100	100
Усть-Майский муниципальный район	-	-	-	-

**124. СТРУКТУРА ПОСЕВНОЙ ПЛОЩАДИ КУКУРУЗЫ НА КОРМ**

(в процентах от посевной площади кукурузы на корм

	Сельскохозяйственные организации	в том		
		сельскохозяйственные организации, не относящиеся к субъектам малого предпринимательства	малые предприятия	из малые предприятия (без микропредприятий)
<b>Республика Саха (Якутия)</b>	<b>100</b>	<b>-</b>	<b>100</b>	<b>100</b>
Хангаласский муниципальный район	100	-	100	100

**СВЕКЛУ САХАРНУЮ НА КОРМ СКОТУ ПОД УРОЖАЙ 2016 Г. ПО КАТЕГОРИЯМ ХОЗЯЙСТВ**

свеклу сахарную на корм скоту в хозяйствах всех категорий)

числе		Крестьянские (фермерские) хозяйства и индивидуаль- ные предприни- матели	в том числе		Хозяйства населения
них	подсобные сельскохозяй- ственные предприятия несельскохо- зяйственных организаций		крестьянские (фермерские) хозяйства	индивидуальные предпринима- тели	
микро- предприятия					
15.8	-	57.9	-	57.9	0.0
-	-	100	-	100	-
50.0	-	50.0	-	50.0	-
-	-	-	-	-	100
-	-	-	-	-	-
-	-	-	-	-	100

**ПОД УРОЖАЙ 2016 Г. ПО КАТЕГОРИЯМ ХОЗЯЙСТВ**

в хозяйствах всех категорий)

числе		Крестьянские (фермерские) хозяйства и индивидуаль- ные предприни- матели	в том числе		Хозяйства населения
них	подсобные сельскохозяй- ственные предприятия несельскохо- зяйственных организаций		крестьянские (фермерские) хозяйства	индивидуальные предпринима- тели	
микро- предприятия					
-	-	-	-	-	-
-	-	-	-	-	-





## **СТРУКТУРА ПОСЕВНЫХ ПЛОЩАДЕЙ ПО ВИДАМ СЕЛЬСКОХОЗЯЙСТВЕННЫХ КУЛЬТУР**

**125. СТРУКТУРА ПОСЕВНЫХ ПЛОЩАДЕЙ ЗЕРНОВЫХ И ЗЕРНОБОБОВЫХ,**  
(в процентах от общей

	Зерновые и зернобобовые культуры - всего	пшеница	рожь
<b>Республика Саха (Якутия)</b>	<b>27.7</b>	<b>4.8</b>	<b>0.3</b>
Алданский муниципальный район	0.0	-	-
Амгинский муниципальный район	56.3	7.3	-
Верхневиллюйский муниципальный район	0.1	-	-
Виллюйский муниципальный район	3.1	-	-
Кобяйский муниципальный район	0.2	-	-
Ленский муниципальный район	5.1	-	-
Мегино-Кангаласский муниципальный район	30.5	5.2	-
Мирнинский муниципальный район	-	-	-
Намский муниципальный район	-	-	-
Нюрбинский муниципальный район	1.5	-	-
Олекминский муниципальный район	18.5	4.8	-
Сунтарский муниципальный район	40.4	-	-
Таттинский муниципальный район	19.5	-	-
Усть-Алданский муниципальный район	44.6	14.6	-
Хангаласский муниципальный район	36.5	9.8	0.0
Чурапчинский муниципальный район	22.3	-	5.5
Городской округ "город Якутск"	16.1	8.2	0.4

СТРУКТУРА ПОСЕВНЫХ ПЛОЩАДЕЙ  
ПО ВИДАМ СЕЛЬСКОХОЗЯЙСТВЕННЫХ КУЛЬТУР

**ТЕХНИЧЕСКИХ КУЛЬТУР ПОД УРОЖАЙ 2016Г. ПО ВИДАМ В ХОЗЯЙСТВАХ ВСЕХ КАТЕГОРИЙ**  
(посевной площади)

из них				Технические культуры
ячмень	овес	кукуруза на зерно	зернобобовые культуры	
7.5	15.0	0.0	0.0	0.0
-	-	-	0.0	-
19.6	29.4	-	-	-
-	0.1	-	-	-
3.1	-	-	-	-
-	0.2	-	-	-
-	5.1	-	-	-
2.6	22.7	-	-	-
-	-	-	-	0.0
-	-	-	-	0.0
-	1.5	-	-	-
10.0	3.6	-	-	-
12.8	27.7	-	-	-
3.1	16.4	-	-	-
3.9	26.1	-	-	-
12.6	14.1	-	0.0	-
3.3	13.5	-	-	-
3.6	3.9	0.0	0.0	-



**126. СТРУКТУРА ПОСЕВНЫХ ПЛОЩАДЕЙ КАРТОФЕЛЯ, ОВОЩНЫХ И БАХЧЕВЫХ**  
(в процентах от общей)

	Картофель	Овощные и бахчевые культуры <sup>1)</sup> - всего	из них	
			овощи открытого грунта	капуста всех видов
<b>Республика Саха (Якутия)</b>	<b>17.1</b>	<b>3.7</b>	<b>3.2</b>	<b>1.4</b>
Абыйский муниципальный район	83.3	16.7	2.8	1.7
Алданский муниципальный район	31.2	5.0	4.0	0.4
Аллайховский муниципальный район	23.3	76.7	0.6	-
Амгинский муниципальный район	1.8	0.4	0.3	0.1
Анабарский национальный (долгано-эвенкийский) муниципальный район	1.7	98.3	7.8	-
Верхневилуйский муниципальный район	11.0	1.8	1.5	0.9
Верхнеколымский муниципальный район	87.5	12.5	4.4	1.4
Верхоянский муниципальный район	71.1	28.9	22.0	12.8
Вилуйский муниципальный район	20.3	3.2	2.3	0.7
Горный муниципальный район	5.7	2.5	1.8	0.2
Жиганский муниципальный район	85.7	14.3	1.9	0.2
Кобяйский муниципальный район	77.5	14.3	12.1	3.9
Ленский муниципальный район	69.7	12.0	10.3	6.1
Мегино-Кангаласский муниципальный район	13.7	3.1	2.9	1.8
Мирнинский муниципальный район	22.2	3.1	1.2	0.1
Момский муниципальный район	81.0	19.0	14.5	10.3
Намский муниципальный район	22.9	5.7	5.4	1.0
Нерюнгринский муниципальный район	68.7	31.3	15.6	1.1
Нижнеколымский муниципальный район	18.5	81.5	1.2	-
Нюрбинский муниципальный район	16.1	2.1	1.8	0.5

СТРУКТУРА ПОСЕВНЫХ ПЛОЩАДЕЙ  
ПО ВИДАМ СЕЛЬСКОХОЗЯЙСТВЕННЫХ КУЛЬТУР

**КУЛЬТУР ПОД УРОЖАЙ 2016Г. ПО ВИДАМ В ХОЗЯЙСТВАХ ВСЕХ КАТЕГОРИЙ**  
посевной площади)

из них						
огурцы	помидоры	свекла столовая	морковь столовая	лук репчатый	чеснок	зеленый горошек
0.0	0.1	0.5	0.7	0.0	0.0	0.0
-	-	0.3	0.4	0.0	-	-
0.0	0.0	1.0	1.1	0.1	0.0	0.0
-	-	-	-	0.6	-	-
0.0	0.0	0.1	0.1	0.0	0.0	0.0
5.2	2.6	-	-	-	-	-
0.0	0.1	0.2	0.2	0.0	0.0	0.0
-	0.0	0.7	1.1	0.0	0.0	0.0
0.0	0.0	2.5	5.3	0.1	0.0	0.0
0.1	0.3	0.4	0.5	0.0	0.0	0.0
0.0	0.0	0.5	0.6	0.0	-	0.0
0.5	0.3	0.0	0.1	0.1	-	-
0.0	1.3	1.9	2.3	0.3	0.0	0.0
0.1	0.2	0.8	1.5	0.6	0.1	0.1
0.0	0.1	0.5	0.5	0.0	0.0	0.0
0.0	0.0	0.2	0.4	0.0	0.0	0.0
-	0.0	1.6	1.6	0.6	-	-
0.1	0.1	1.7	2.4	0.0	0.0	0.1
0.2	0.1	1.6	3.2	0.7	0.7	0.7
-	-	1.2	-	-	-	-
0.0	0.2	0.3	0.3	0.0	0.0	0.0

СТРУКТУРА ПОСЕВНЫХ ПЛОЩАДЕЙ  
ПО ВИДАМ СЕЛЬСКОХОЗЯЙСТВЕННЫХ КУЛЬТУР

	Картофель	Овощные и бахчевые культуры <sup>1)</sup> - всего	из них	
			овощи открытого грунта	капуста всех видов
Оймяконский муниципальный район	18.6	30.1	12.2	3.1
Олекминский муниципальный район	39.6	5.6	5.4	0.5
Оленёкский муниципальный район	59.5	40.5	-	-
Среднеколымский муниципальный район	69.2	30.8	3.4	1.9
Сунтарский муниципальный район	7.1	1.4	1.3	0.8
Таттинский муниципальный район	7.9	1.6	1.2	0.7
Томпонский муниципальный район	22.3	5.8	5.1	2.3
Усть-Алданский муниципальный район	9.1	1.4	1.3	0.9
Усть-Майский муниципальный район	80.6	11.5	10.1	4.0
Хангаласский муниципальный район	14.9	2.2	2.0	1.0
Чурапчинский муниципальный район	7.5	0.9	0.6	0.2
Эвено-Бытантайский национальный муниципальный район	26.4	73.6	3.9	2.1
Городской округ "город Якутск"	45.1	14.0	12.5	5.9
Городской округ "Жатай"	48.3	51.7	45.2	34.9

<sup>1)</sup> Включая овощи закрытого грунта в хозяйствах населения

СТРУКТУРА ПОСЕВНЫХ ПЛОЩАДЕЙ  
ПО ВИДАМ СЕЛЬСКОХОЗЯЙСТВЕННЫХ КУЛЬТУР

Продолжение табл. 126

из них						
огурцы	помидоры	свекла столовая	морковь столовая	лук репчатый	чеснок	зеленый горошек
-	-	0.9	3.6	0.6	-	0.0
0.0	0.4	0.4	0.4	0.0	0.0	0.0
-	-	-	-	-	-	-
0.0	-	0.5	0.5	0.0	-	-
0.0	0.0	0.2	0.2	0.0	0.0	0.0
0.0	0.1	0.1	0.2	0.0	-	0.0
0.0	0.2	1.1	1.0	0.0	0.0	0.0
0.0	0.1	0.1	0.2	0.0	0.0	0.0
0.1	0.3	2.2	2.2	0.1	0.0	0.0
0.0	0.1	0.3	0.6	0.0	0.0	0.0
0.0	0.1	0.1	0.1	0.0	0.0	0.0
0.3	0.1	0.3	0.4	0.2	-	-
0.1	0.5	1.3	3.2	0.1	0.0	0.0
0.0	0.4	2.9	3.0	0.0	0.0	0.0

**127. СТРУКТУРА ПОСЕВНЫХ ПЛОЩАДЕЙ КОРМОВЫХ КУЛЬТУР**

(в процентах от общей

	Кормовые культуры - всего	травы однолетние	травы многолетние
<b>Республика Саха (Якутия)</b>	<b>51.5</b>	<b>26.1</b>	<b>17.4</b>
Алданский муниципальный район	63.8	13.8	-
Амгинский муниципальный район	41.6	6.4	33.8
Верхневиллюйский муниципальный район	87.1	71.8	15.3
Вилуйский муниципальный район	73.5	43.6	29.8
Горный муниципальный район	91.8	15.4	76.4
Кобяйский муниципальный район	7.9	-	7.9
Ленский муниципальный район	13.2	4.8	-
Мегино-Кангаласский муниципальный район	52.6	19.6	24.3
Мирнинский муниципальный район	74.7	-	-
Намский муниципальный район	71.4	71.2	0.2
Нюрбинский муниципальный район	80.3	46.0	26.8
Оймяконский муниципальный район	51.3	-	51.3
Олекминский муниципальный район	36.4	18.0	3.1
Сунтарский муниципальный район	51.0	44.7	6.3
Таттинский муниципальный район	70.9	32.9	32.5
Томпонский муниципальный район	71.9	71.9	-
Усть-Алданский муниципальный район	44.8	39.2	-
Усть-Майский муниципальный район	7.9	7.9	-
Хангаласский муниципальный район	46.4	12.7	18.6
Чурапчинский муниципальный район	69.2	62.8	6.4
Городской округ "город Якутск"	24.8	3.4	1.1

СТРУКТУРА ПОСЕВНЫХ ПЛОЩАДЕЙ  
ПО ВИДАМ СЕЛЬСКОХОЗЯЙСТВЕННЫХ КУЛЬТУР

**ПОД УРОЖАЙ 2016Г. ПО ВИДАМ В ХОЗЯЙСТВАХ ВСЕХ КАТЕГОРИЙ**  
посевной площади)

из них			
кормовые культуры на силос (без кукурузы)	кукуруза на корм	корнеплодные кормовые культуры, включая свеклу сахарную на корм скоту	бахчевые кормовые культуры
7.0	0.2	0.0	0.0
50.0	-	-	-
1.4	-	-	-
-	-	-	-
-	-	-	-
-	-	-	-
-	-	-	-
8.5	-	-	-
6.3	-	0.1	-
74.7	-	-	-
-	-	-	-
7.1	-	0.4	-
-	-	-	-
15.2	-	0.0	0.0
-	-	-	-
5.2	-	0.3	-
-	-	-	-
5.7	-	-	-
-	-	0.0	-
13.8	1.3	-	0.0
-	-	-	-
12.0	-	-	-

**128. СТРУКТУРА ПОСЕВНЫХ ПЛОЩАДЕЙ ПОД УРОЖАЙ 2016Г. ПО ВИДАМ**  
(в процентах от общей)

	Зерновые и зернобобовые культуры - всего	
		пшеница
<b>Республика Саха (Якутия)</b>	<b>35.1</b>	<b>6.1</b>
Абыйский муниципальный район	-	-
Амгинский муниципальный район	58.6	7.6
Верхневилуйский муниципальный район	-	-
Верхнеколымский муниципальный район	-	-
Верхоянский муниципальный район	-	-
Вилуйский муниципальный район	4.5	-
Горный муниципальный район	-	-
Кобяйский муниципальный район	-	-
Ленский муниципальный район	16.4	-
Мегино-Кангаласский муниципальный район	33.3	8.1
Мирнинский муниципальный район	-	-
Момский муниципальный район	-	-
Намский муниципальный район	-	-
Нюрбинский муниципальный район	-	-
Олекминский муниципальный район	25.2	5.1
Сунтарский муниципальный район	34.4	-
Таттинский муниципальный район	17.6	-
Томпонский муниципальный район	-	-
Усть-Алданский муниципальный район	49.7	13.9
Усть-Майский муниципальный район	-	-
Хангаласский муниципальный район	45.2	12.2
Чурапчинский муниципальный район	29.7	-
Городской округ "город Якутск"	13.8	13.7

СТРУКТУРА ПОСЕВНЫХ ПЛОЩАДЕЙ  
ПО ВИДАМ СЕЛЬСКОХОЗЯЙСТВЕННЫХ КУЛЬТУР

**СЕЛЬСКОХОЗЯЙСТВЕННЫХ КУЛЬТУР В СЕЛЬСКОХОЗЯЙСТВЕННЫХ ОРГАНИЗАЦИЯХ**  
посевной площади)

из них				Картофель
рожь	ячмень	овес	зернобобовые культуры	
0.0	10.3	18.6	0.0	3.4
-	-	-	-	100
-	20.5	30.5	-	0.2
-	-	-	-	1.7
-	-	-	-	100
-	-	-	-	75.0
-	4.5	-	-	7.7
-	-	-	-	1.6
-	-	-	-	27.0
-	-	16.4	-	33.3
-	4.1	21.1	-	2.7
-	-	-	-	0.5
-	-	-	-	76.5
-	-	-	-	3.8
-	-	-	-	1.7
-	15.5	4.7	-	13.2
-	7.9	26.4	-	3.9
-	3.8	13.8	-	0.6
-	-	-	-	1.6
-	3.1	32.7	-	1.8
-	-	-	-	68.5
0.0	15.7	17.3	0.0	5.4
-	-	29.7	-	6.0
-	0.1	0.0	-	10.8



СТРУКТУРА ПОСЕВНЫХ ПЛОЩАДЕЙ  
ПО ВИДАМ СЕЛЬСКОХОЗЯЙСТВЕННЫХ КУЛЬТУР

	Овощные и бахчевые культуры - всего	из них овощи открытого грунта	Кормовые культуры - всего
<b>Республика Саха (Якутия)</b>	<b>1.1</b>	<b>1.1</b>	<b>60.4</b>
Алданский муниципальный район	-	-	100
Амгинский муниципальный район	0.1	0.1	41.1
Верхневиллюйский муниципальный район	0.5	0.5	97.7
Верхоянский муниципальный район	25.0	25.0	-
Виллюйский муниципальный район	0.1	0.1	87.7
Горный муниципальный район	0.6	0.6	97.8
Кобяйский муниципальный район	12.4	12.4	60.6
Ленский муниципальный район	7.5	7.5	42.7
Мегино-Кангаласский муниципальный район	1.9	1.9	62.1
Мирнинский муниципальный район	0.1	0.1	99.4
Момский муниципальный район	23.5	23.5	-
Намский муниципальный район	1.7	1.7	94.5
Нюрбинский муниципальный район	0.1	0.1	98.2
Олекминский муниципальный район	4.1	4.1	57.4
Сунтарский муниципальный район	0.9	0.9	60.8
Таттинский муниципальный район	0.4	0.4	81.4
Томпонский муниципальный район	2.4	2.4	95.9
Усть-Алданский муниципальный район	0.6	0.6	47.9
Усть-Майский муниципальный район	31.5	31.5	-
Хангаласский муниципальный район	0.9	0.9	48.5
Чурапчинский муниципальный район	1.2	1.2	63.1
Городской округ "город Якутск"	6.0	6.0	69.4

СТРУКТУРА ПОСЕВНЫХ ПЛОЩАДЕЙ  
ПО ВИДАМ СЕЛЬСКОХОЗЯЙСТВЕННЫХ КУЛЬТУР

Продолжение табл. 128

травы однолетние	травы многолетние	из них		
		кормовые культуры на силос (без кукурузы)	кукуруза на корм	корнеплодные кормовые культуры, включая свеклу сахарную на корм скоту
<b>27.6</b>	<b>22.4</b>	<b>9.0</b>	<b>0.2</b>	<b>0.0</b>
21.6	-	78.4	-	-
6.4	33.4	1.3	-	-
80.9	16.9	-	-	-
-	-	-	-	-
59.5	28.2	-	-	-
11.9	85.9	-	-	-
-	60.6	-	-	-
15.4	-	27.4	-	-
22.2	33.7	2.2	-	0.1
-	-	99.4	-	-
-	-	-	-	-
94.0	0.6	-	-	-
55.8	31.8	10.6	-	-
29.5	3.1	24.9	-	-
52.9	7.9	-	-	-
28.0	45.4	7.6	-	0.4
95.9	-	-	-	-
38.1	-	9.9	-	-
-	-	-	-	-
14.4	16.6	15.8	1.6	-
59.8	3.3	-	-	-
5.7	1.0	22.1	-	-

**129. СТРУКТУРА ПОСЕВНЫХ ПЛОЩАДЕЙ ПОД УРОЖАЙ 2016 Г. ПО ВИДАМ  
НЕ ОТНОСЯЩИХСЯ К СУБЪЕКТАМ**  
(в процентах от общей)

	Зерновые и зернобобовые культуры - всего	пшеница
<b>Республика Саха (Якутия)</b>	<b>42.3</b>	<b>9.0</b>
Амгинский муниципальный район	96.1	21.3
Мегино-Кангаласский муниципальный район	75.6	18.4
Намский муниципальный район	-	-
Нюрбинский муниципальный район	-	-
Олекминский муниципальный район	100	19.0
Сунтарский муниципальный район	22.9	-
Таттинский муниципальный район	31.3	-
Усть-Майский муниципальный район	-	-
Городской округ "город Якутск"	18.1	17.9

	Овощные и бахчевые культуры - всего	из них овощи открытого грунта
<b>Республика Саха (Якутия)</b>	<b>0.1</b>	<b>0.1</b>
Амгинский муниципальный район	-	-
Ленский муниципальный район	-	-
Мегино-Кангаласский муниципальный район	0.1	0.1
Мирнинский муниципальный район	-	-
Намский муниципальный район	-	-
Нюрбинский муниципальный район	-	-
Сунтарский муниципальный район	0.7	0.7
Таттинский муниципальный район	-	-
Томпонский муниципальный район	-	-
Усть-Алданский муниципальный район	-	-
Усть-Майский муниципальный район	16.7	16.7
Хангаласский муниципальный район	-	-
Городской округ "город Якутск"	-	-

СТРУКТУРА ПОСЕВНЫХ ПЛОЩАДЕЙ  
ПО ВИДАМ СЕЛЬСКОХОЗЯЙСТВЕННЫХ КУЛЬТУР

**СЕЛЬСКОХОЗЯЙСТВЕННЫХ КУЛЬТУР В СЕЛЬСКОХОЗЯЙСТВЕННЫХ ОРГАНИЗАЦИЯХ,  
МАЛОГО ПРЕДПРИНИМАТЕЛЬСТВА**  
(посевной площади)

из них		Картофель
ячмень	овес	
14.0	19.3	0.5
42.6	32.2	-
9.4	47.9	0.4
-	-	4.4
-	-	0.6
47.6	33.3	-
9.8	13.1	1.3
10.4	20.9	-
-	-	83.3
0.1	0.0	-

Продолжение табл. 129

Кормовые культуры - всего	из них		
	травы однолетние	травы многолетние	кормовые культуры на силос (без кукурузы)
57.1	33.7	9.8	10.8
3.9	-	3.9	-
100	-	-	100
23.8	18.8	-	5.1
100	-	-	100
95.6	95.6	-	-
99.4	56.1	32.5	10.8
75.2	65.4	9.8	-
68.7	33.2	35.5	-
100	100	-	-
100	44.8	-	55.2
-	-	-	-
100	100	-	-
81.9	-	-	28.9

**130. СТРУКТУРА ПОСЕВНЫХ ПЛОЩАДЕЙ ПОД УРОЖАЙ 2016 Г.  
В МАЛЫХ СЕЛЬСКОХОЗЯЙСТВЕННЫХ**  
(в процентах от общей

	Зерновые и зернобобовые культуры - всего	пшеница
<b>Республика Саха (Якутия)</b>	<b>34.1</b>	<b>5.4</b>
Амгинский муниципальный район	47.5	3.5
Верхневилуйский муниципальный район	-	-
Верхоянский муниципальный район	-	-
Вилуйский муниципальный район	5.0	-
Ленский муниципальный район	23.2	-
Мегино-Кангаласский муниципальный район		-
Мирнинский муниципальный район	-	-
Намский муниципальный район	-	-
Нюрбинский муниципальный район	-	-
Олекминский муниципальный район	38.6	7.8
Сунтарский муниципальный район	80.9	-
Таттинский муниципальный район	10.0	-
Усть-Алданский муниципальный район	56.0	15.7
Усть-Майский муниципальный район	-	-
Хангаласский муниципальный район	49.5	13.3
Чурапчинский муниципальный район	50.2	-
Городской округ "город Якутск"	-	-

СТРУКТУРА ПОСЕВНЫХ ПЛОЩАДЕЙ  
ПО ВИДАМ СЕЛЬСКОХОЗЯЙСТВЕННЫХ КУЛЬТУР

**ПО ВИДАМ СЕЛЬСКОХОЗЯЙСТВЕННЫХ КУЛЬТУР  
ОРГАНИЗАЦИЯХ**  
посевной площади)

из них		Картофель
ячмень	овес	
9.5	19.3	4.1
13.9	30.1	0.2
-	-	0.4
-	-	75.0
5.0	-	4.3
-	23.2	44.3
-	-	5.3
-	-	81.8
-	-	3.3
-	-	28.6
24.2	6.6	22.2
-	80.9	16.2
-	10.0	0.4
3.5	36.8	1.9
-	-	63.6
17.2	19.0	5.2
-	50.2	0.5
-	-	45.2

СТРУКТУРА ПОСЕВНЫХ ПЛОЩАДЕЙ  
ПО ВИДАМ СЕЛЬСКОХОЗЯЙСТВЕННЫХ КУЛЬТУР

	Овощные и бахчевые культуры - всего	из них овощи открытого грунта
<b>Республика Саха (Якутия)</b>	<b>1.3</b>	<b>1.3</b>
Амгинский муниципальный район	0.1	0.1
Верхневиллюйский муниципальный район	0.3	0.3
Верхоянский муниципальный район	25.0	25.0
Виллюйский муниципальный район	-	-
Горный муниципальный район	-	-
Ленский муниципальный район	10.7	10.7
Мегино-Кангаласский муниципальный район	3.8	3.8
Мирнинский муниципальный район	18.2	18.2
Намский муниципальный район	2.1	2.1
Нюрбинский муниципальный район	-	-
Олекминский муниципальный район	6.9	6.9
Сунтарский муниципальный район	3.0	3.0
Таттинский муниципальный район	0.4	0.4
Томпонский муниципальный район	-	-
Усть-Алданский муниципальный район	0.6	0.6
Усть-Майский муниципальный район	36.4	36.4
Хангаласский муниципальный район	1.0	1.0
Чурапчинский муниципальный район	0.1	0.1
Городской округ "город Якутск"	27.9	27.9

СТРУКТУРА ПОСЕВНЫХ ПЛОЩАДЕЙ  
ПО ВИДАМ СЕЛЬСКОХОЗЯЙСТВЕННЫХ КУЛЬТУР

Продолжение табл.130

Кормовые культуры - всего	из них				
	травы однолетние	травы многолетние	кормовые культуры на силос (без кукурузы)	кукуруза на корм	корнеплодные кормовые культуры, включая свеклу сахарную на корм скоту
60.5	23.7	28.9	7.6	0.4	0.0
52.3	8.4	42.2	1.7	-	-
99.3	82.0	17.3	-	-	-
-	-	-	-	-	-
90.7	59.4	31.2	-	-	-
100	-	100	-	-	-
21.8	21.8	-	-	-	-
90.9	17.1	73.6	-	-	0.2
-	-	-	-	-	-
94.6	93.9	0.7	-	-	-
71.4	71.4	-	-	-	-
32.4	16.8	5.2	10.4	-	-
-	-	-	-	-	-
89.3	24.4	52.1	12.2	-	0.6
100	100	-	-	-	-
41.4	37.3	-	4.2	-	-
-	-	-	-	-	-
44.3	6.4	18.4	17.6	1.8	-
49.2	49.2	-	-	-	-
26.9	26.9	-	-	-	-



**131. СТРУКТУРА ПОСЕВНЫХ ПЛОЩАДЕЙ ПОД УРОЖАЙ 2016 Г. ПО ВИДАМ  
И У ИНДИВИДУАЛЬНЫХ**  
(в процентах от общей

	Зерновые и зернобобовые культуры - всего	пшеница
<b>Республика Саха (Якутия)</b>	<b>21.8</b>	<b>3.8</b>
Абыйский муниципальный район	-	-
Алданский муниципальный район	-	-
Амгинский муниципальный район	9.7	-
Верхневиллюйский муниципальный район	0.6	-
Верхнеколымский муниципальный район	-	-
Верхоянский муниципальный район	-	-
Вилуйский муниципальный район	-	-
Горный муниципальный район	-	-
Жиганский муниципальный район	-	-
Кобяйский муниципальный район	5.6	-
Ленский муниципальный район	-	-
Мегино-Кангаласский муниципальный район	35.0	1.1
Мирнинский муниципальный район	-	-
Момский муниципальный район	-	-
Намский муниципальный район	-	-
Нюрбинский муниципальный район	7.4	-
Оймяконский муниципальный район	-	-
Олекминский муниципальный район	28.0	16.1
Среднеколымский муниципальный район	-	-
Сунтарский муниципальный район	74.9	-
Таттинский муниципальный район	29.6	-
Томпонский муниципальный район	-	-
Усть-Алданский муниципальный район	42.5	17.5
Усть-Майский муниципальный район	-	-
Хангаласский муниципальный район	1.7	-
Чурапчинский муниципальный район	22.2	-
Городской округ "город Якутск"	31.0	12.7

СТРУКТУРА ПОСЕВНЫХ ПЛОЩАДЕЙ  
ПО ВИДАМ СЕЛЬСКОХОЗЯЙСТВЕННЫХ КУЛЬТУР

**СЕЛЬСКОХОЗЯЙСТВЕННЫХ КУЛЬТУР В КРЕСТЬЯНСКИХ (ФЕРМЕРСКИХ (ХОЗЯЙСТВАХ)  
ПРЕДПРИНИМАТЕЛЕЙ**  
посевной площади)

из них			Картофель
рожь	ячмень	овес	
<b>1.1</b>	<b>3.9</b>	<b>13.0</b>	<b>19.2</b>
-	-	-	100
-	-	-	100
-	-	9.7	17.1
-	-	0.6	10.1
-	-	-	95.3
-	-	-	100
-	-	-	18.0
-	-	-	4.5
-	-	-	100
-	-	5.6	76.4
-	-	-	80.5
-	0.5	33.4	11.6
-	-	-	100
-	-	-	99.5
-	-	-	26.3
-	-	7.4	14.9
-	-	-	0.6
-	5.2	6.7	45.7
-	-	-	100
-	36.6	38.3	6.6
-	2.1	27.5	9.7
-	-	-	69.1
-	5.7	19.3	9.8
-	-	-	58.2
-	-	1.7	26.8
7.2	4.3	10.6	1.9
0.9	8.4	8.9	34.1

СТРУКТУРА ПОСЕВНЫХ ПЛОЩАДЕЙ  
ПО ВИДАМ СЕЛЬСКОХОЗЯЙСТВЕННЫХ КУЛЬТУР

	Овощные и бахчевые культуры - всего	из них овощи открытого грунта
<b>Республика Саха (Якутия)</b>	<b>5.7</b>	<b>5.5</b>
Амгинский муниципальный район	2.8	2.8
Верхневиллюйский муниципальный район	3.3	3.3
Верхнеколымский муниципальный район	4.7	4.7
Виллюйский муниципальный район	4.3	4.3
Горный муниципальный район	0.6	0.6
Кобяйский муниципальный район	18.0	18.0
Ленский муниципальный район	19.5	19.3
Мегино-Кангаласский муниципальный район	2.5	2.1
Момский муниципальный район	0.5	0.5
Намский муниципальный район	7.4	7.3
Нюрбинский муниципальный район	5.7	5.7
Оймяконский муниципальный район	1.4	1.2
Олекминский муниципальный район	15.0	15.0
Сунтарский муниципальный район	1.9	1.9
Таттинский муниципальный район	1.7	1.7
Томпонский муниципальный район	8.3	8.3
Усть-Алданский муниципальный район	2.0	2.0
Усть-Майский муниципальный район	15.6	15.6
Хангаласский муниципальный район	7.3	7.3
Чурапчинский муниципальный район	0.0	0.0
Городской округ "город Якутск"	9.1	9.0
Городской округ "Жатай"	60.7	53.7

СТРУКТУРА ПОСЕВНЫХ ПЛОЩАДЕЙ  
ПО ВИДАМ СЕЛЬСКОХОЗЯЙСТВЕННЫХ КУЛЬТУР

Продолжение табл.131

Кормовые культуры - всего	из них			
	травы однолетние	травы многолетние	кормовые культуры на силос (без кукурузы)	корнеплодные кормовые культуры, включая свеклу сахарную на корм скоту
<b>53.3</b>	<b>34.9</b>	<b>13.0</b>	<b>5.2</b>	<b>0.1</b>
70.3	9.0	55.5	5.8	-
86.0	69.4	16.6	-	-
-	-	-	-	-
77.6	17.5	60.1	-	-
94.9	19.2	75.7	-	-
-	-	-	-	-
-	-	-	-	-
51.0	20.7	13.4	16.6	0.2
-	-	-	-	-
66.3	66.3	-	-	-
72.1	42.7	27.2	-	2.2
98.0	-	98.0	-	-
11.3	-	11.3	-	-
16.5	16.5	-	-	-
59.0	54.5	4.4	-	-
22.6	22.6	-	-	-
45.7	45.7	-	-	-
26.2	26.2	-	-	-
64.2	9.8	44.5	9.9	-
75.8	68.2	7.7	-	-
25.9	5.2	2.1	17.7	-
-	-	-	-	-

**132. СТРУКТУРА ПОСЕВНЫХ ПЛОЩАДЕЙ ПОД УРОЖАЙ 2016 Г.**  
(в процентах от общей)

	Зерновые и зернобобовые культуры - всего	из них		
		овес	кукуруза на зерно	зернобобовые культуры
<b>Республика Саха (Якутия)</b>	<b>0.0</b>	<b>0.0</b>	<b>0.0</b>	<b>0.0</b>
Абыйский муниципальный район	-	-	-	-
Алданский муниципальный район	0.0	-	-	0.0
Аллаиховский муниципальный район	-	-	-	-
Амгинский муниципальный район	-	-	-	-
Анабарский национальный (долгано-эвенкийский) муниципальный район	-	-	-	-
Верхневиллюйский муниципальный район	-	-	-	-
Верхнеколымский муниципальный район	-	-	-	-
Верхоянский муниципальный район	-	-	-	-
Виллюйский муниципальный район	-	-	-	-
Горный муниципальный район	-	-	-	-
Жиганский муниципальный район	-	-	-	-
Кобяйский муниципальный район	-	-	-	-
Ленский муниципальный район	-	-	-	-
Мегино-Кангаласский муниципальный район	0.2	0.2	-	-
Мирнинский муниципальный район	-	-	-	-
Момский муниципальный район	-	-	-	-
Намский муниципальный район	-	-	-	-
Нерюнгринский муниципальный район	-	-	-	-
Нижнеколымский муниципальный район	-	-	-	-
Нюрбинский муниципальный район	-	-	-	-
Оймяконский муниципальный район	-	-	-	-
Олекминский муниципальный район	-	-	-	-
Оленёкский муниципальный район	-	-	-	-

СТРУКТУРА ПОСЕВНЫХ ПЛОЩАДЕЙ  
ПО ВИДАМ СЕЛЬСКОХОЗЯЙСТВЕННЫХ КУЛЬТУР

**ПО ВИДАМ СЕЛЬСКОХОЗЯЙСТВЕННЫХ КУЛЬТУР В ХОЗЯЙСТВАХ НАСЕЛЕНИЯ**  
посевной площади)

Технические культуры - всего	Картофель	Кормовые культуры - всего	из них	
			корнеплодные кормовые культуры, включая сахарную свеклу на корм скоту	бахчевые кормовые культуры
0.0	86.1	0.0	0.0	0.0
-	71.2	-	-	-
-	86.0	-	-	-
-	23.3	-	-	-
-	84.1	-	-	-
-	1.7	-	-	-
-	89.5	-	-	-
-	86.0	-	-	-
-	65.3	-	-	-
-	83.6	-	-	-
-	57.0	-	-	-
-	78.8	-	-	-
-	85.5	-	-	-
-	90.0	-	-	-
-	87.6	-	-	-
0.0	87.7	-	-	-
-	77.0	-	-	-
0.0	90.4	-	-	-
-	68.7	-	-	-
-	18.5	-	-	-
-	93.2	-	-	-
-	38.3	-	-	-
-	94.8	0.0	0.0	0.0
-	59.5	-	-	-

СТРУКТУРА ПОСЕВНЫХ ПЛОЩАДЕЙ  
ПО ВИДАМ СЕЛЬСКОХОЗЯЙСТВЕННЫХ КУЛЬТУР

	Зерновые и зернобобовые культуры - всего	из них		
		овес	кукуруза на зерно	зернобобовые культуры
Среднеколымский муниципальный район	-	-	-	-
Сунтарский муниципальный район	-	-	-	-
Таттинский муниципальный район	-	-	-	-
Томпонский муниципальный район	-	-	-	-
Усть-Алданский муниципальный район	-	-	-	-
Усть-Майский муниципальный район	-	-	-	-
Хангаласский муниципальный район	-	-	-	-
Чурапчинский муниципальный район	-	-	-	-
Эвено-Бытантайский национальный муниципальный район	-	-	-	-
Городской округ "город Якутск"	0.0	-	0.0	0.0
Городской округ "Жатай"	-	-	-	-

СТРУКТУРА ПОСЕВНЫХ ПЛОЩАДЕЙ  
ПО ВИДАМ СЕЛЬСКОХОЗЯЙСТВЕННЫХ КУЛЬТУР

Продолжение табл. 132

Технические культуры	Картофель	Кормовые культуры - всего	из них	
			корнеплодные кормовые культуры, включая сахарную свеклу на корм скоту	бахчевые кормовые культуры
-	69.0	-	-	-
-	88.9	-	-	-
-	84.2	-	-	-
-	80.9	-	-	-
-	92.7	-	-	-
-	91.2	0.0	0.0	-
-	92.8	0.0	-	0.0
-	88.2	-	-	-
-	26.4	-	-	-
-	76.1	0.0	-	-
-	84.8	-	-	-



СТРУКТУРА ПОСЕВНЫХ ПЛОЩАДЕЙ  
ПО ВИДАМ СЕЛЬСКОХОЗЯЙСТВЕННЫХ КУЛЬТУР

	Овощ- ные и бахче- вые куль- туры - всего	из них					
		овощи откры- того грунта					
			капуста всех видов, кроме цветной и брок- коли	огурцы	помидоры	свекла столо- вая	морковь столо- вая
<b>Республика Саха (Якутия)</b>	<b>13.9</b>	<b>10.3</b>	<b>3.2</b>	<b>0.2</b>	<b>0.9</b>	<b>1.5</b>	<b>2.6</b>
Абыйский муниципальный район	28.8	4.8	2.9	-	-	0.5	0.6
Алданский муниципальный район	14.0	11.3	1.2	0.0	0.1	2.8	3.1
Аллаиховский муниципальный район	76.7	0.6	-	-	-	-	-
Амгинский муниципальный район	15.9	11.1	4.3	0.1	1.0	1.3	1.4
Анабарский национальный (долгано-эвенкийский) муниципальный район	98.3	7.8	-	5.2	2.6	-	-
Верхневиллюйский муниципальный район	10.5	7.0	4.5	0.1	0.5	0.6	0.8
Верхнеколымский муниципальный район	14.0	4.7	1.3	-	0.0	0.8	1.1
Верхоянский муниципальный район	34.7	19.3	10.6	0.1	0.1	2.6	2.9
Вилуйский муниципальный район	16.4	10.6	1.2	0.6	2.0	2.2	2.6
Горный муниципальный район	43.0	28.1	1.7	0.0	0.3	8.4	9.7
Жиганский муниципальный район	21.2	2.8	0.2	0.7	0.4	0.1	0.1
Кобяйский муниципальный район	14.5	11.7	3.2	0.0	1.5	2.0	2.3
Ленский муниципальный район	10.0	5.9	1.6	0.3	0.4	0.7	1.0
Мегино-Кангаласский муниципальный район	12.2	10.9	3.9	0.2	0.5	3.0	3.0
Мирнинский муниципальный район	12.3	4.7	0.2	0.0	0.1	0.8	1.5
Момский муниципальный район	23.0	16.1	11.9	-	0.0	1.6	1.8
Намский муниципальный район	9.6	5.8	1.0	0.1	1.6	0.9	1.0
Нерюнгринский муниципальный район	31.3	15.6	1.1	0.2	0.1	1.6	3.2

СТРУКТУРА ПОСЕВНЫХ ПЛОЩАДЕЙ  
ПО ВИДАМ СЕЛЬСКОХОЗЯЙСТВЕННЫХ КУЛЬТУР

Продолжение табл. 132

из них										
лук репча- тый	чеснок	зеленый горошек	фасоль овощная	кукуруза сахарна я	кабачки, патис- соны	тыква столо- вая	перец сладкий	бакла- жаны	салат- ные куль- туры	зелен- ные куль- туры
0.1	0.0	0.0	0.0	0.0	0.8	0.0	0.2	0.0	0.2	0.4
0.1	-	-	-	-	0.1	-	0.0	-	0.1	0.4
0.2	0.0	0.0	0.0	0.0	2.5	0.0	0.0	0.0	0.3	0.9
0.6	-	-	-	-	-	-	-	-	-	-
0.0	0.0	0.0	-	0.0	0.7	0.1	0.5	0.1	0.3	0.5
-	-	-	-	-	-	-	-	-	-	-
0.0	0.0	0.0	-	-	0.2	0.0	0.1	0.0	0.1	0.1
0.0	0.0	0.0	-	-	0.2	0.1	0.0	0.0	0.2	0.8
0.1	0.0	0.0	0.0	-	1.0	0.0	0.0	0.0	0.5	0.6
0.1	0.0	0.0	0.0	0.0	0.5	0.0	0.3	0.1	0.4	0.4
0.7	-	0.0	0.0	-	1.3	0.0	0.2	0.0	1.3	2.9
0.1	-	-	-	-	0.0	0.0	0.0	0.0	0.1	1.0
0.4	0.0	0.0	0.0	-	1.1	0.0	0.3	0.1	0.2	0.5
0.4	0.2	0.2	0.0	0.0	0.5	0.0	0.0	0.0	0.2	0.4
0.0	0.0	0.0	0.0	0.0	0.1	0.0	0.1	0.0	0.0	0.1
0.1	0.0	0.1	0.0	-	0.3	0.0	0.1	0.0	0.2	0.9
0.1	-	-	0.0	-	0.2	-	0.1	0.0	0.2	0.2
0.0	0.0	0.0	0.0	-	0.3	0.0	0.3	0.0	0.1	0.2
0.7	0.7	0.7	0.1	0.0	1.2	0.1	0.6	0.0	2.9	2.2

СТРУКТУРА ПОСЕВНЫХ ПЛОЩАДЕЙ  
ПО ВИДАМ СЕЛЬСКОХОЗЯЙСТВЕННЫХ КУЛЬТУР

	Овощ- ные и бахче- вые куль- туры - всего	из них					
		овощи откры- того грунта	капуста всех видов, кроме цветной и брок- коли	огурцы	поми- доры	свекла столо- вая	морковь столо- вая
Нижнеколымский муниципальный район	81.5	1.2	-	-	-	1.2	-
Нюрбинский муниципальный район	6.8	4.5	0.9	0.0	1.1	0.9	0.5
Оймяконский муниципальный район	61.7	24.3	5.3	-	-	1.8	7.6
Олекминский муниципальный район	5.2	4.5	1.0	0.2	1.3	0.6	0.7
Оленёкский муниципальный район	40.5	-	-	-	-	-	-
Среднеколымский муниципальный район	31.0	3.4	1.9	0.0	-	0.5	0.5
Сунтарский муниципальный район	11.1	5.4	0.7	0.6	1.0	0.8	1.1
Таттинский муниципальный район	15.8	8.9	1.8	0.0	0.8	1.6	2.2
Томпонский муниципальный район	19.1	14.5	6.6	0.0	1.2	2.4	3.0
Усть-Алданский муниципальный район	7.3	4.0	0.6	0.1	1.0	0.6	0.8
Усть-Майский муниципальный район	8.8	6.7	0.7	0.2	0.4	2.3	2.3
Хангаласский муниципальный район	7.2	5.3	2.7	0.1	0.7	0.4	0.7
Чурапчинский муниципальный район	11.8	6.0	1.7	0.1	1.0	0.9	1.0
Эвено-Бытантайский национальный муниципальный район	73.6	3.9	2.1	0.3	0.1	0.3	0.4
Городской округ "город Якутск"	23.9	20.2	7.4	0.2	1.3	1.9	6.5
Городской округ "Жатай"	15.2	10.2	3.8	0.2	1.8	0.9	1.2

СТРУКТУРА ПОСЕВНЫХ ПЛОЩАДЕЙ  
ПО ВИДАМ СЕЛЬСКОХОЗЯЙСТВЕННЫХ КУЛЬТУР

Продолжение табл. 132

из них										
лук репча- тый	чеснок	зеленый горошек	фасоль овощная	кукуруза сахарна я	кабачки, патис- соны	тыква столо- вая	перец сладкий	бакла- жаны	салат- ные куль- туры	зелен- ные куль- туры
-	-	-	-	-	-	-	-	-	-	-
0.0	0.0	0.0	0.0	0.0	0.4	0.0	0.1	0.0	0.1	0.4
1.3	-	0.1	-	-	1.0	-	-	-	0.1	5.7
0.0	0.0	0.0	0.0	0.0	0.4	0.0	0.1	0.0	0.1	0.1
-	-	-	-	-	-	-	-	-	-	-
0.0	-	-	-	-	0.1	0.0	0.0	0.1	0.0	0.1
0.0	0.0	0.0	0.0	-	0.2	0.0	0.2	0.0	0.1	0.3
0.0	-	0.0	-	0.0	1.1	0.0	0.3	0.0	0.3	0.7
0.1	0.0	0.0	0.0	-	0.5	0.0	0.3	0.0	0.3	0.2
0.0	0.0	0.0	0.0	0.0	0.4	0.0	0.1	0.0	0.1	0.1
0.1	0.0	0.0	0.0	0.0	0.2	0.0	0.1	0.0	0.1	0.1
0.0	0.0	0.0	0.0	0.0	0.3	0.0	0.1	0.0	0.1	0.1
0.0	0.0	0.0	0.0	0.0	0.7	0.0	0.3	0.0	0.2	0.2
0.2	-	-	-	-	0.2	-	-	-	0.0	0.2
0.1	0.0	0.0	0.0	0.1	1.5	0.0	0.3	0.1	0.2	0.4
0.0	0.1	0.2	0.0	-	0.9	0.0	0.1	0.0	0.3	0.7

**133. СТРУКТУРА ПОСЕВНЫХ ПЛОЩАДЕЙ ПОД УРОЖАЙ 2016 Г. ПО ВИДАМ  
И ДРУГИХ ИНДИВИДУАЛЬНЫХ**  
(в процентах от общей

	Зерновые и зернобобовые культуры - всего	из них	
		овес	зернобобовые культуры
<b>Республика Саха (Якутия)</b>	<b>0.0</b>	<b>0.0</b>	<b>0.0</b>
Абыйский муниципальный район	-	-	-
Алданский муниципальный район	0.0	-	0.0
Аллаиховский муниципальный район	-	-	-
Амгинский муниципальный район	-	-	-
Анабарский национальный (долгано-эвенкийский) муниципальный район	-	-	-
Верхневиллюйский муниципальный район	-	-	-
Верхнеколымский муниципальный район	-	-	-
Верхоянский муниципальный район	-	-	-
Виллюйский муниципальный район	-	-	-
Горный муниципальный район	-	-	-
Жиганский муниципальный район	-	-	-
Кобяйский муниципальный район	-	-	-
Ленский муниципальный район	-	-	-
Мегино-Кангаласский муниципальный район	0.2	0.2	-
Мирнинский муниципальный район	-	-	-
Момский муниципальный район	-	-	-
Намский муниципальный район	-	-	-
Нерюнгринский муниципальный район	-	-	-
Нижнеколымский муниципальный район	-	-	-
Нюрбинский муниципальный район	-	-	-

**СЕЛЬСКОХОЗЯЙСТВЕННЫХ КУЛЬТУР В ЛИЧНЫХ ПОДСОБНЫХ  
ХОЗЯЙСТВАХ ГРАЖДАН**

посевной площади)

Технические культуры - всего	Картофель	Кормовые культуры - всего	из них	
			корнеплодные кормовые культуры, включая сахарную свеклу на корм скоту	бахчевые кормовые культуры
0.0	86.7	0.0	0.0	0.0
-	71.2	-	-	-
-	85.8	-	-	-
-	23.3	-	-	-
-	84.1	-	-	-
-	1.7	-	-	-
-	89.5	-	-	-
-	86.0	-	-	-
-	65.3	-	-	-
-	83.6	-	-	-
-	57.0	-	-	-
-	78.8	-	-	-
-	85.5	-	-	-
-	91.2	-	-	-
-	87.6	-	-	-
0.0	91.7	-	-	-
-	77.0	-	-	-
0.0	90.4	-	-	-
-	81.5	-	-	-
-	18.5	-	-	-
-	93.2	-	-	-

СТРУКТУРА ПОСЕВНЫХ ПЛОЩАДЕЙ  
ПО ВИДАМ СЕЛЬСКОХОЗЯЙСТВЕННЫХ КУЛЬТУР

	Зерновые и зернобобовые культуры - всего	из них	
		овес	зернобобовые культуры
Оймяконский муниципальный район	-	-	-
Олекминский муниципальный район	-	-	-
Оленёкский муниципальный район	-	-	-
Среднеколымский муниципальный район	-	-	-
Сунтарский муниципальный район	-	-	-
Таттинский муниципальный район	-	-	-
Томпонский муниципальный район	-	-	-
Усть-Алданский муниципальный район	-	-	-
Усть-Майский муниципальный район	-	-	-
Хангаласский муниципальный район	-	-	-
Чурапчинский муниципальный район	-	-	-
Эвено-Бытантайский национальный муниципальный район	-	-	-
Городской округ "город Якутск"	0.0	-	0.0
Городской округ "Жатай"	-	-	-

СТРУКТУРА ПОСЕВНЫХ ПЛОЩАДЕЙ  
ПО ВИДАМ СЕЛЬСКОХОЗЯЙСТВЕННЫХ КУЛЬТУР

Продолжение табл. 133

Технические культуры - всего	Картофель	Кормовые культуры - всего	из них	
			корнеплодные кормовые культуры, включая сахарную свеклу на корм скоту	бахчевые кормовые культуры
-	38.3	-	-	-
-	94.8	0.0	0.0	0.0
-	59.5	-	-	-
-	69.0	-	-	-
-	88.9	-	-	-
-	84.2	-	-	-
-	80.9	-	-	-
-	92.7	-	-	-
-	91.2	0.0	0.0	-
-	93.7	0.0	-	0.0
-	88.2	-	-	-
-	26.4	-	-	-
-	70.3	-	-	-
-	87.7	-	-	-



СТРУКТУРА ПОСЕВНЫХ ПЛОЩАДЕЙ  
ПО ВИДАМ СЕЛЬСКОХОЗЯЙСТВЕННЫХ КУЛЬТУР

	Овощ- ные и бахче- вые куль- туры - всего	из них					
		овощи откры- того грунта	капуста всех видов, кроме цветной и брок- коли	огурцы	поми- доры	свекла столо- вая	морковь столо- вая
<b>Республика Саха (Якутия)</b>	<b>13.2</b>	<b>10.4</b>	<b>3.3</b>	<b>0.1</b>	<b>0.8</b>	<b>1.6</b>	<b>2.8</b>
Абыйский муниципальный район	28.8	4.8	2.9	-	-	0.5	0.6
Алданский муниципальный район	14.2	11.7	1.3	0.0	0.1	3.0	3.2
Аллаиховский муниципальный район	76.7	0.6	-	-	-	-	-
Амгинский муниципальный район	15.9	11.1	4.3	0.1	1.0	1.3	1.4
Анабарский национальный (долгано-эвенкийский) муниципальный район	98.3	7.8	-	5.2	2.6	-	-
Верхневилуйский муниципальный район	10.5	7.0	4.5	0.1	0.5	0.6	0.8
Верхнеколымский муниципальный район	14.0	4.7	1.3	-	0.0	0.8	1.1
Верхоянский муниципальный район	34.7	19.3	10.6	0.1	0.1	2.6	2.9
Вилуйский муниципальный район	16.4	10.6	1.2	0.6	2.0	2.2	2.6
Горный муниципальный район	43.0	28.1	1.7	0.0	0.3	8.4	9.7
Жиганский муниципальный район	21.2	2.8	0.2	0.7	0.4	0.1	0.1
Кобяйский муниципальный район	14.5	11.7	3.2	0.0	1.5	2.0	2.3
Ленский муниципальный район	8.8	5.7	1.6	0.3	0.4	0.7	0.9
Мегино-Кангаласский муниципальный район	12.2	10.9	3.9	0.2	0.5	3.0	3.0
Мирнинский муниципальный район	8.3	2.5	0.1	0.0	0.0	0.5	0.8
Момский муниципальный район	23.0	16.1	11.9	-	0.0	1.6	1.8
Намский муниципальный район	9.6	5.8	1.0	0.1	1.6	0.9	1.0
Нерюнгринский муниципальный район	18.5	10.8	0.0	0.0	0.0	1.0	1.9

СТРУКТУРА ПОСЕВНЫХ ПЛОЩАДЕЙ  
ПО ВИДАМ СЕЛЬСКОХОЗЯЙСТВЕННЫХ КУЛЬТУР

Продолжение табл. 133

из них										
лук репча- тый	чеснок	зеленый горошек	фасоль овощная	кукуруза сахарна я	кабачки, патис- соны	тыква столо- вая	перец сладкий	бакла- жаны	салат- ные куль- туры	зелен- ные куль- туры
0.1	0.0	0.0	0.0	0.0	0.8	0.0	0.1	0.0	0.2	0.3
0.1	-	-	-	-	0.1	-	0.0	-	0.1	0.4
0.2	0.0	0.0	0.0	0.0	2.7	0.0	0.0	0.0	0.3	0.7
0.6	-	-	-	-	-	-	-	-	-	-
0.0	0.0	0.0	-	0.0	0.7	0.1	0.5	0.1	0.3	0.5
-	-	-	-	-	-	-	-	-	-	-
0.0	0.0	0.0	-	-	0.2	0.0	0.1	0.0	0.1	0.1
0.0	0.0	0.0	-	-	0.2	0.1	0.0	0.0	0.2	0.8
0.1	0.0	0.0	0.0	-	1.0	0.0	0.0	0.0	0.5	0.6
0.1	0.0	0.0	0.0	0.0	0.5	0.0	0.3	0.1	0.4	0.4
0.7	-	0.0	0.0	-	1.3	0.0	0.2	0.0	1.3	2.9
0.1	-	-	-	-	0.0	0.0	0.0	0.0	0.1	1.0
0.4	0.0	0.0	0.0	-	1.1	0.0	0.3	0.1	0.2	0.5
0.4	0.2	0.1	0.0	0.0	0.4	0.0	0.0	0.0	0.2	0.3
0.0	0.0	0.0	0.0	0.0	0.1	0.0	0.1	0.0	0.0	0.1
0.2	-	0.0	-	-	0.1	0.0	0.0	0.0	0.1	0.5
0.1	-	-	0.0	-	0.2	-	0.1	0.0	0.2	0.2
0.0	0.0	0.0	0.0	-	0.3	0.0	0.3	0.0	0.1	0.2
0.2	0.3	0.8	0.1	0.0	0.4	0.2	0.2	0.0	2.6	2.3

СТРУКТУРА ПОСЕВНЫХ ПЛОЩАДЕЙ  
ПО ВИДАМ СЕЛЬСКОХОЗЯЙСТВЕННЫХ КУЛЬТУР

	Овощ- ные и бахче- вые куль- туры - всего	из них					
		овощи откры- того грунта	капуста всех видов, кроме цветной и брок- коли	огурцы	поми- доры	свекла столо- вая	морковь столо- вая
Нижнеколымский муниципальный район	81.5	1.2	-	-	-	1.2	-
Нюрбинский муниципальный район	6.8	4.5	0.9	0.0	1.1	0.9	0.5
Оймяконский муниципальный район	61.7	24.3	5.3	-	-	1.8	7.6
Олекминский муниципальный район	5.2	4.5	1.0	0.2	1.3	0.6	0.7
Оленёкский муниципальный район	40.5	-	-	-	-	-	-
Среднеколымский муниципальный район	31.0	3.4	1.9	0.0	-	0.5	0.5
Сунтарский муниципальный район	11.1	5.4	0.7	0.6	1.0	0.8	1.1
Таттинский муниципальный район	15.8	8.9	1.8	0.0	0.8	1.6	2.2
Томпонский муниципальный район	19.1	14.5	6.6	0.0	1.2	2.4	3.0
Усть-Алданский муниципальный район	7.3	4.0	0.6	0.1	1.0	0.6	0.8
Усть-Майский муниципальный район	8.8	6.7	0.7	0.2	0.4	2.3	2.3
Хангаласский муниципальный район	6.3	4.8	2.8	0.1	0.6	0.4	0.5
Чурапчинский муниципальный район	11.8	6.0	1.7	0.1	1.0	0.9	1.0
Эвено-Бытантайский национальный муниципальный район	73.6	3.9	2.1	0.3	0.1	0.3	0.4
Городской округ "город Якутск"	29.7	27.8	11.1	0.1	0.7	2.5	10.6
Городской округ "Жатай"	12.3	7.6	1.6	0.2	1.7	0.8	1.2

СТРУКТУРА ПОСЕВНЫХ ПЛОЩАДЕЙ  
ПО ВИДАМ СЕЛЬСКОХОЗЯЙСТВЕННЫХ КУЛЬТУР

Продолжение табл. 133

из них										
лук репча- тый	чеснок	зеленый горошек	фасоль овощная	кукуруза сахарна я	кабачки, патис- соны	тыква столо- вая	перец сладкий	бакла- жаны	салат- ные куль- туры	зелен- ные куль- туры
-	-	-	-	-	-	-	-	-	-	-
0.0	0.0	0.0	0.0	0.0	0.4	0.0	0.1	0.0	0.1	0.4
1.3	-	0.1	-	-	1.0	-	-	-	0.1	5.7
0.0	0.0	0.0	0.0	0.0	0.4	0.0	0.1	0.0	0.1	0.1
-	-	-	-	-	-	-	-	-	-	-
0.0	-	-	-	-	0.1	0.0	0.0	0.1	0.0	0.1
0.0	0.0	0.0	0.0	-	0.2	0.0	0.2	0.0	0.1	0.3
0.0	-	0.0	-	0.0	1.1	0.0	0.3	0.0	0.3	0.7
0.1	0.0	0.0	0.0	-	0.5	0.0	0.3	0.0	0.3	0.2
0.0	0.0	0.0	0.0	0.0	0.4	0.0	0.1	0.0	0.1	0.1
0.1	0.0	0.0	0.0	0.0	0.2	0.0	0.1	0.0	0.1	0.1
0.0	0.0	0.0	0.0	0.0	0.2	0.0	0.1	0.0	0.0	0.1
0.0	0.0	0.0	0.0	0.0	0.7	0.0	0.3	0.0	0.2	0.2
0.2	-	-	-	-	0.2	-	-	-	0.0	0.2
0.0	0.0	0.0	0.0	0.1	2.2	0.0	0.1	0.0	0.1	0.2
0.0	0.2	0.2	-	-	0.8	0.0	0.2	0.0	0.3	0.5

**134. СТРУКТУРА ПОСЕВНЫХ ПЛОЩАДЕЙ ПОД УРОЖАЙ 2016 Г.  
В САДОВОДЧЕСКИХ НЕКОММЕРЧЕСКИХ**  
(в процентах от общей

	Картофель	Овощные и бахчевые культуры - всего	из них	
			овощи открытого грунта	капуста всех видов
<b>Республика Саха (Якутия)</b>	<b>82.7</b>	<b>17.3</b>	<b>10.9</b>	<b>2.4</b>
Нерюнгринский муниципальный район	73.5	26.5	15.4	1.7
Хангаласский муниципальный район	87.3	12.7	7.5	1.2
Городской округ "город Якутск"	83.6	16.4	10.5	2.6
Городской округ "Жатай"	84.1	15.9	10.5	2.4

	из них			
	зеленый горошек	фасоль овощная	кукуруза сахарная	кабачки, патиссоны
<b>Республика Саха (Якутия)</b>	<b>0.1</b>	<b>0.0</b>	<b>0.0</b>	<b>0.8</b>
Нерюнгринский муниципальный район	0.6	0.2	-	1.6
Хангаласский муниципальный район	0.1	-	-	0.9
Городской округ "город Якутск"	0.1	0.0	0.0	0.7
Городской округ "Жатай"	0.0	-	-	1.4

СТРУКТУРА ПОСЕВНЫХ ПЛОЩАДЕЙ  
ПО ВИДАМ СЕЛЬСКОХОЗЯЙСТВЕННЫХ КУЛЬТУР

**ПО ВИДАМ СЕЛЬСКОХОЗЯЙСТВЕННЫХ КУЛЬТУР  
ОБЪЕДИНЕНИЯХ ГРАЖДАН**  
(посевной площади)

из них					
огурцы	помидоры	свекла столовая	морковь столовая	лук репчатый	чеснок
0.4	1.9	1.1	1.6	0.2	0.1
-	0.1	1.4	3.2	1.1	1.0
0.4	1.2	0.9	1.7	0.1	0.0
0.4	2.2	1.1	1.4	0.1	0.0
0.3	3.0	0.6	1.0	0.0	0.0

Продолжение табл. 134

из них					Кормовые культуры - всего
тыква столовая	перец сладкий	баклажаны	салатные культуры	зеленные культуры	
0.0	0.5	0.1	0.6	0.7	0.0
-	1.3	-	1.9	1.3	-
0.1	0.1	-	0.6	0.2	-
0.0	0.4	0.1	0.4	0.7	0.0
0.1	0.2	-	0.4	1.0	-

**135. СТРУКТУРА ПОСЕВНЫХ ПЛОЩАДЕЙ ПОД УРОЖАЙ 2016 Г.  
В ОГОРОДНИЧЕСКИХ НЕКОММЕРЧЕСКИХ**

(в процентах от общей

	Картофель	Овощные и бахчевые культуры - всего	из них	
			овощи открытого грунта	капуста всех видов
<b>Республика Саха (Якутия)</b>	<b>85.5</b>	<b>14.5</b>	<b>6.4</b>	<b>1.4</b>
Ленский муниципальный район	84.5	15.5	6.9	1.9
Мирнинский муниципальный район	88.0	12.0	5.1	0.2
Олекминский муниципальный район	90.9	9.1	5.9	1.7
Городской округ "город Якутск"	84.7	15.3	5.9	-

	из них			
	зеленый горошек	фасоль овощная	кукуруза сахарная	кабачки, патиссоны
<b>Республика Саха (Якутия)</b>	<b>0.3</b>	<b>0.0</b>	<b>-</b>	<b>0.7</b>
Ленский муниципальный район	0.3	0.0	-	0.9
Мирнинский муниципальный район	0.2	-	-	0.1
Олекминский муниципальный район	-	-	-	0.5
Городской округ "город Якутск"	-	-	-	0.4

СТРУКТУРА ПОСЕВНЫХ ПЛОЩАДЕЙ  
ПО ВИДАМ СЕЛЬСКОХОЗЯЙСТВЕННЫХ КУЛЬТУР

**ПО ВИДАМ СЕЛЬСКОХОЗЯЙСТВЕННЫХ КУЛЬТУР  
ОБЪЕДИНЕНИЯХ ГРАЖДАН**

посевной площади)

из них					
огурцы	помидоры	свекла столовая	морковь столовая	лук репчатый	чеснок
<b>0.0</b>	<b>0.2</b>	<b>0.8</b>	<b>1.3</b>	<b>0.5</b>	<b>0.1</b>
0.0	0.2	0.8	1.0	0.6	0.2
0.0	0.0	0.9	1.9	0.2	-
-	1.4	0.8	0.8	-	-
-	1.8	1.0	1.4	0.1	-

Продолжение табл. 135

из них					Кормовые культуры - всего
тыква столовая	перец сладкий	баклажаны	салатные культуры	зеленные культуры	
<b>0.0</b>	<b>0.1</b>	<b>0.0</b>	<b>0.2</b>	<b>0.7</b>	-
0.0	0.0	0.1	0.3	0.5	-
0.0	0.1	0.0	0.2	1.0	-
-	0.1	-	-	0.5	-
-	0.1	-	0.3	0.7	-







## ГРУППИРОВКИ ОБЪЕКТОВ ПЕРЕПИСИ ПО РАЗМЕРУ ПОСЕВНЫХ ПЛОЩАДЕЙ

## ГРУППИРОВКИ СЕЛЬСКОХОЗЯЙСТВЕННЫХ ОРГАНИЗАЦИЙ

### 136. ГРУППИРОВКА СЕЛЬСКОХОЗЯЙСТВЕННЫХ ОРГАНИЗАЦИЙ ПО

	Сельскохозяйственные организации,					
	до 10,1	10,1 - 50	50,1 - 100	100,1 - 200	200,1 - 500	500,1 - 1000
<b>Республика Саха (Якутия)</b>						
Число организаций, единиц	126	39	29	17	20	8
в процентах от общего числа организаций	18.7	5.8	4.3	2.5	3.0	1.2
в процентах от числа организаций, имеющих посевную площадь	51.4	15.9	11.8	6.9	8.2	3.3
Посевная площадь сельскохозяйственных культур, га	270.4	1036.8	2171.8	2518.2	6478.3	6394.3
в процентах от общей посевной площади	1.0	3.8	7.9	9.1	23.4	23.1
в среднем на одну организацию, га	2.1	26.6	74.9	148.1	323.9	799.3
Засеяно элитными семенами, в процентах от площади посевов	3.7	2.5	4.5	-	0.5	8.1
<b>Абыйский муниципальный район</b>						
Число организаций, единиц	5	-	-	-	-	-
в процентах от общего числа организаций	45.5	-	-	-	-	-
в процентах от числа организаций, имеющих посевную площадь	100	-	-	-	-	-
Посевная площадь сельскохозяйственных культур, га	1.2	-	-	-	-	-
в процентах от общей посевной площади	100	-	-	-	-	-
в среднем на одну организацию, га	0.2	-	-	-	-	-
<b>Алданский муниципальный район</b>						
Число организаций, единиц	-	-	-	1	1	-
в процентах от общего числа организаций	-	-	-	2.4	2.4	-
в процентах от числа организаций, имеющих посевную площадь	-	-	-	50.0	50.0	-
Посевная площадь сельскохозяйственных культур, га	-	-	-	110.0	400.0	-
в процентах от общей посевной площади	-	-	-	21.6	78.4	-
в среднем на одну организацию, га	-	-	-	110.0	400.0	-

## ПО РАЗМЕРУ ПОСЕВНЫХ ПЛОЩАДЕЙ

РАЗМЕРУ ОБЩЕЙ ПОСЕВНОЙ ПЛОЩАДИ ПОД УРОЖАЙ 2016 Г.

имевшие посевную площадь, гектаров								Организации, не имевшие посевной площади	Итого
1000,1 - 1500	1500,1 - 2000	2000,1 - 3000	3000,1 - 4000	4000,1 - 6000	6000,1 - 10000	свыше 10000	всего		
3	3	-	-	-	-	-	245	429	674
0.4	0.4	-	-	-	-	-	36.4	63.6	100
1.2	1.2	-	-	-	-	-	100	x	x
3823.5	4952.3	-	-	-	-	-	27645. 6	x	27645.6
13.8	17.9	-	-	-	-	-	100	x	100
1274.5	1650.8	-	-	-	-	-	112.8	x	41.0
22.3	14.4	-	-	-	-	-	8.1	x	8.1
-	-	-	-	-	-	-	5	6	11
-	-	-	-	-	-	-	45.5	54.5	100
-	-	-	-	-	-	-	100	x	x
-	-	-	-	-	-	-	1.2	x	1.2
-	-	-	-	-	-	-	100	x	100
-	-	-	-	-	-	-	0.2	x	0.1
-	-	-	-	-	-	-	2	40	42
-	-	-	-	-	-	-	4.8	95.2	100
-	-	-	-	-	-	-	100	x	x
-	-	-	-	-	-	-	510.0	x	510.0
-	-	-	-	-	-	-	100	x	100
-	-	-	-	-	-	-	255.0	x	12.1

ГРУППИРОВКИ ОБЪЕКТОВ ПЕРЕПИСИ  
ПО РАЗМЕРУ ПОСЕВНЫХ ПЛОЩАДЕЙ

	Сельскохозяйственные организации,					
	до 10,1	10,1 - 50	50,1 - 100	100,1 - 200	200,1 - 500	500,1 - 1000
<b>Амгинский муниципальный район</b>						
Число организаций, единиц	5	-	3	-	1	3
в процентах от общего числа организаций	19.2	-	11.5	-	3.8	11.5
в процентах от числа организаций, имеющих посевную площадь	33.3	-	20.0	-	6.7	20.0
Посевная площадь сельскохозяйственных культур, га	10.7	-	227.5	-	300.0	2559.3
в процентах от общей посевной площади	0.1	-	2.9	-	3.9	32.9
в среднем на одну организацию, га	2.1	-	75.8	-	300.0	853.1
Засеяно элитными семенами, в процентах от площади посевов	-	-	-	-	-	-
<b>Верхневиллюйский муниципальный район</b>						
Число организаций, единиц	1	4	1	2	-	1
в процентах от общего числа организаций	4.8	19.0	4.8	9.5	-	4.8
в процентах от числа организаций, имеющих посевную площадь	11.1	44.4	11.1	22.2	-	11.1
Посевная площадь сельскохозяйственных культур, га	3.0	67.2	66.0	329.0	-	750.0
в процентах от общей посевной площади	0.2	5.5	5.4	27.1	-	61.7
в среднем на одну организацию, га	3.0	16.8	66.0	164.5	-	750.0
<b>Верхнеколымский муниципальный район</b>						
Число организаций, единиц	1	-	-	-	-	-
в процентах от общего числа организаций	10.0	-	-	-	-	-
в процентах от числа организаций, имеющих посевную площадь	100	-	-	-	-	-
Посевная площадь сельскохозяйственных культур, га	0.8	-	-	-	-	-
в процентах от общей посевной площади	100	-	-	-	-	-
в среднем на одну организацию, га	0.8	-	-	-	-	-

ГРУППИРОВКИ ОБЪЕКТОВ ПЕРЕПИСИ  
ПО РАЗМЕРУ ПОСЕВНЫХ ПЛОЩАДЕЙ

Продолжение табл. 136

имевшие посевную площадь, гектаров								Организации, не имевшие посевной площади	Итого
1000,1 - 1500	1500,1 - 2000	2000,1 - 3000	3000,1 - 4000	4000,1 - 6000	6000,1 - 10000	свыше 10000	всего		
1	2	-	-	-	-	-	15	11	26
3.8	7.7	-	-	-	-	-	57.7	42.3	100
6.7	13.3	-	-	-	-	-	100	x	x
1253.5	3422.3	-	-	-	-	-	7773.3	x	7773.3
16.1	44.0	-	-	-	-	-	100	x	100
1253.5	1711.2	-	-	-	-	-	518.2	x	299.0
55.8	20.8	-	-	-	-	-	18.2	x	18.2
-	-	-	-	-	-	-	9	12	21
-	-	-	-	-	-	-	42.9	57.1	100
-	-	-	-	-	-	-	100	x	x
-	-	-	-	-	-	-	1215.2	x	1215.2
-	-	-	-	-	-	-	100	x	100
-	-	-	-	-	-	-	135.0	x	57.9
-	-	-	-	-	-	-	1	9	10
-	-	-	-	-	-	-	10.0	90.0	100
-	-	-	-	-	-	-	100	x	x
-	-	-	-	-	-	-	0.8	x	0.8
-	-	-	-	-	-	-	100	x	100
-	-	-	-	-	-	-	0.8	x	0.1

ГРУППИРОВКИ ОБЪЕКТОВ ПЕРЕПИСИ  
ПО РАЗМЕРУ ПОСЕВНЫХ ПЛОЩАДЕЙ

	Сельскохозяйственные организации,					
	до 10,1	10,1 - 50	50,1 - 100	100,1 - 200	200,1 - 500	500,1 - 1000
<b>Верхоянский муниципальный район</b>						
Число организаций, единиц	-	1	-	-	-	-
в процентах от общего числа организаций	-	4.5	-	-	-	-
в процентах от числа организаций, имеющих посевную площадь	-	100	-	-	-	-
Посевная площадь сельскохозяйственных культур, га	-	20.0	-	-	-	-
в процентах от общей посевной площади	-	100	-	-	-	-
в среднем на одну организацию, га	-	20.0	-	-	-	-
<b>Вилуйский муниципальный район</b>						
Число организаций, единиц	18	4	2	2	-	-
в процентах от общего числа организаций	43.9	9.8	4.9	4.9	-	-
в процентах от числа организаций, имеющих посевную площадь	69.2	15.4	7.7	7.7	-	-
Посевная площадь сельскохозяйственных культур, га	30.7	139.0	150.0	343.0	-	-
в процентах от общей посевной площади	4.6	21.0	22.6	51.8	-	-
в среднем на одну организацию, га	1.7	34.8	75.0	171.5	-	-
<b>Горный муниципальный район</b>						
Число организаций, единиц	8	1	1	1	-	-
в процентах от общего числа организаций	47.1	5.9	5.9	5.9	-	-
в процентах от числа организаций, имеющих посевную площадь	72.7	9.1	9.1	9.1	-	-
Посевная площадь сельскохозяйственных культур, га	16.3	24.0	95.0	150.0	-	-
в процентах от общей посевной площади	5.7	8.4	33.3	52.6	-	-
в среднем на одну организацию, га	2.0	24.0	95.0	150.0	-	-

ГРУППИРОВКИ ОБЪЕКТОВ ПЕРЕПИСИ  
ПО РАЗМЕРУ ПОСЕВНЫХ ПЛОЩАДЕЙ

Продолжение табл. 136

имевшие посевную площадь, гектаров								Организации, не имевшие посевной площади	Итого
1000,1 - 1500	1500,1 - 2000	2000,1 - 3000	3000,1 - 4000	4000,1 - 6000	6000,1 - 10000	свыше 10000	всего		
-	-	-	-	-	-	-	1	21	22
-	-	-	-	-	-	-	4.5	95.5	100
-	-	-	-	-	-	-	100	x	x
-	-	-	-	-	-	-	20.0	x	20.0
-	-	-	-	-	-	-	100	x	100
-	-	-	-	-	-	-	20.0	x	0.9
-	-	-	-	-	-	-	26	15	41
-	-	-	-	-	-	-	63.4	36.6	100
-	-	-	-	-	-	-	100	x	x
-	-	-	-	-	-	-	662.7	x	662.7
-	-	-	-	-	-	-	100	x	100
-	-	-	-	-	-	-	25.5	x	16.2
-	-	-	-	-	-	-	11	6	17
-	-	-	-	-	-	-	64.7	35.3	100
-	-	-	-	-	-	-	100	x	x
-	-	-	-	-	-	-	285.3	x	285.3
-	-	-	-	-	-	-	100	x	100
-	-	-	-	-	-	-	25.9	x	16.8



ГРУППИРОВКИ ОБЪЕКТОВ ПЕРЕПИСИ  
ПО РАЗМЕРУ ПОСЕВНЫХ ПЛОЩАДЕЙ

	Сельскохозяйственные организации,					
	до 10,1	10,1 - 50	50,1 - 100	100,1 - 200	200,1 - 500	500,1 - 1000
<b>Кобяйский муниципальный район</b>						
Число организаций, единиц	3	1	-	-	-	-
в процентах от общего числа организаций	14.3	4.8	-	-	-	-
в процентах от числа организаций, имеющих посевную площадь	75.0	25.0	-	-	-	-
Посевная площадь сельскохозяйственных культур, га	13.4	30.3	-	-	-	-
в процентах от общей посевной площади	30.7	69.3	-	-	-	-
в среднем на одну организацию, га	4.5	30.3	-	-	-	-
<b>Ленский муниципальный район</b>						
Число организаций, единиц	4	1	3	-	-	-
в процентах от общего числа организаций	40.0	10.0	30.0	-	-	-
в процентах от числа организаций, имеющих посевную площадь	50.0	12.5	37.5	-	-	-
Посевная площадь сельскохозяйственных культур, га	27.0	29.0	236.5	-	-	-
в процентах от общей посевной площади	9.2	9.9	80.9	-	-	-
в среднем на одну организацию, га	6.8	29.0	78.8	-	-	-
Засеяно элитными семенами, в процентах от площади посевов	-	-	9.9	-	-	-
<b>Мегино-Кангаласский муниципальный район</b>						
Число организаций, единиц	6	7	1	2	3	2
в процентах от общего числа организаций	13.6	15.9	2.3	4.5	6.8	4.5
в процентах от числа организаций, имеющих посевную площадь	28.6	33.3	4.8	9.5	14.3	9.5
Посевная площадь сельскохозяйственных культур, га	15.0	212.0	55.0	240.0	898.0	1594.0
в процентах от общей посевной площади	0.5	7.0	1.8	8.0	29.8	52.9
в среднем на одну организацию, га	2.5	30.3	55.0	120.0	299.3	797.0
Засеяно элитными семенами, в процентах от площади посевов	-	-	-	-	-	0.8

ГРУППИРОВКИ ОБЪЕКТОВ ПЕРЕПИСИ  
ПО РАЗМЕРУ ПОСЕВНЫХ ПЛОЩАДЕЙ

Продолжение табл. 136

имевшие посевную площадь, гектаров								Организации, не имевшие посевной площади	Итого
1000,1 - 1500	1500,1 - 2000	2000,1 - 3000	3000,1 - 4000	4000,1 - 6000	6000,1 - 10000	свыше 10000	всего		
-	-	-	-	-	-	-	4	17	21
-	-	-	-	-	-	-	19.0	81.0	100
-	-	-	-	-	-	-	100	x	x
-	-	-	-	-	-	-	43.7	x	43.7
-	-	-	-	-	-	-	100	x	100
-	-	-	-	-	-	-	10.9	x	2.1
-	-	-	-	-	-	-	8	2	10
-	-	-	-	-	-	-	80.0	20.0	100
-	-	-	-	-	-	-	100	x	x
-	-	-	-	-	-	-	292.5	x	292.5
-	-	-	-	-	-	-	100	x	100
-	-	-	-	-	-	-	36.6	x	29.3
-	-	-	-	-	-	-	8.0	x	8.0
-	-	-	-	-	-	-	21	23	44
-	-	-	-	-	-	-	47.7	52.3	100
-	-	-	-	-	-	-	100	x	x
-	-	-	-	-	-	-	3014.0	x	3014.0
-	-	-	-	-	-	-	100	x	100
-	-	-	-	-	-	-	143.5	x	68.5
-	-	-	-	-	-	-	0.4	x	0.4

ГРУППИРОВКИ ОБЪЕКТОВ ПЕРЕПИСИ  
ПО РАЗМЕРУ ПОСЕВНЫХ ПЛОЩАДЕЙ

	Сельскохозяйственные организации,					
	до 10,1	10,1 - 50	50,1 - 100	100,1 - 200	200,1 - 500	500,1 - 1000
<b>Мирнинский муниципальный район</b>						
Число организаций, единиц	1	-	-	-	1	-
в процентах от общего числа организаций	33.3	-	-	-	33.3	-
в процентах от числа организаций, имеющих посевную площадь	50.0	-	-	-	50.0	-
Посевная площадь сельскохозяйственных культур, га	2.2	-	-	-	360.0	-
в процентах от общей посевной площади	0.6	-	-	-	99.4	-
в среднем на одну организацию, га	2.2	-	-	-	360.0	-
<b>Момский муниципальный район</b>						
Число организаций, единиц	4	-	-	-	-	-
в процентах от общего числа организаций	23.5	-	-	-	-	-
в процентах от числа организаций, имеющих посевную площадь	100	-	-	-	-	-
Посевная площадь сельскохозяйственных культур, га	3.4	-	-	-	-	-
в процентах от общей посевной площади	100	-	-	-	-	-
в среднем на одну организацию, га	0.9	-	-	-	-	-
<b>Намский муниципальный район</b>						
Число организаций, единиц	4	2	1	2	1	-
в процентах от общего числа организаций	10.3	5.1	2.6	5.1	2.6	-
в процентах от числа организаций, имеющих посевную площадь	40.0	20.0	10.0	20.0	10.0	-
Посевная площадь сельскохозяйственных культур, га	18.2	31.0	60.0	340.0	250.0	-
в процентах от общей посевной площади	2.6	4.4	8.6	48.6	35.8	-
в среднем на одну организацию, га	4.6	15.5	60.0	170.0	250.0	-

ГРУППИРОВКИ ОБЪЕКТОВ ПЕРЕПИСИ  
ПО РАЗМЕРУ ПОСЕВНЫХ ПЛОЩАДЕЙ

Продолжение табл. 136

имевшие посевную площадь, гектаров								Организации, не имевшие посевной площади	Итого
1000,1 - 1500	1500,1 - 2000	2000,1 - 3000	3000,1 - 4000	4000,1 - 6000	6000,1 - 10000	свыше 10000	всего		
-	-	-	-	-	-	-	2	1	3
-	-	-	-	-	-	-	66.7	33.3	100
-	-	-	-	-	-	-	100	x	x
-	-	-	-	-	-	-	362.2	x	362.2
-	-	-	-	-	-	-	100	x	100
-	-	-	-	-	-	-	181.1	x	120.7
-	-	-	-	-	-	-	4	13	17
-	-	-	-	-	-	-	23.5	76.5	100
-	-	-	-	-	-	-	100	x	x
-	-	-	-	-	-	-	3.4	x	3.4
-	-	-	-	-	-	-	100	x	100
-	-	-	-	-	-	-	0.9	x	0.2
-	-	-	-	-	-	-	10	29	39
-	-	-	-	-	-	-	25.6	74.4	100
-	-	-	-	-	-	-	100	x	x
-	-	-	-	-	-	-	699.2	x	699.2
-	-	-	-	-	-	-	100	x	100
-	-	-	-	-	-	-	69.9	x	17.9

ГРУППИРОВКИ ОБЪЕКТОВ ПЕРЕПИСИ  
ПО РАЗМЕРУ ПОСЕВНЫХ ПЛОЩАДЕЙ

	Сельскохозяйственные организации,					
	до 10,1	10,1 - 50	50,1 - 100	100,1 - 200	200,1 - 500	500,1 - 1000
<b>Нерюнгринский муниципальный район</b>						
Число организаций, единиц	-	-	-	-	-	-
в процентах от общего числа организаций	-	-	-	-	-	-
в процентах от числа организаций, имеющих посевную площадь	-	-	-	-	-	-
Посевная площадь сельскохозяйственных культур, га	-	-	-	-	-	-
в процентах от общей посевной площади	-	-	-	-	-	-
в среднем на одну организацию, га	-	-	-	-	-	-
<b>Нюрбинский муниципальный район</b>						
Число организаций, единиц	7	1	-	-	1	1
в процентах от общего числа организаций	31.8	4.5	-	-	4.5	4.5
в процентах от числа организаций, имеющих посевную площадь	70.0	10.0	-	-	10.0	10.0
Посевная площадь сельскохозяйственных культур, га	19.5	19.6	-	-	346.0	847.0
в процентах от общей посевной площади	1.6	1.6	-	-	28.1	68.7
в среднем на одну организацию, га	2.8	19.6	-	-	346.0	847.0
<b>Олекминский муниципальный район</b>						
Число организаций, единиц	3	-	-	-	3	-
в процентах от общего числа организаций	18.8	-	-	-	18.8	-
в процентах от числа организаций, имеющих посевную площадь	50.0	-	-	-	50.0	-
Посевная площадь сельскохозяйственных культур, га	12.1	-	-	-	1262.0	-
в процентах от общей посевной площади	0.9	-	-	-	99.1	-
в среднем на одну организацию, га	4.0	-	-	-	420.7	-
Засеяно элитными семенами, в процентах от площади посевов	-	-	-	-	2.6	-

ГРУППИРОВКИ ОБЪЕКТОВ ПЕРЕПИСИ  
ПО РАЗМЕРУ ПОСЕВНЫХ ПЛОЩАДЕЙ

Продолжение табл. 136

имевшие посевную площадь, гектаров								Организации, не имевшие посевной площади	Итого
1000,1 - 1500	1500,1 - 2000	2000,1 - 3000	3000,1 - 4000	4000,1 - 6000	6000,1 - 10000	свыше 10000	всего		
-	-	-	-	-	-	-	-	17	17
-	-	-	-	-	-	-	-	100	100
-	-	-	-	-	-	-	-	x	x
-	-	-	-	-	-	-	-	x	-
-	-	-	-	-	-	-	-	x	-
-	-	-	-	-	-	-	-	x	-
-	-	-	-	-	-	-	10	12	22
-	-	-	-	-	-	-	45.5	54.5	100
-	-	-	-	-	-	-	100	x	x
-	-	-	-	-	-	-	1232.1	x	1232.1
-	-	-	-	-	-	-	100	x	100
-	-	-	-	-	-	-	123.2	x	56.0
-	-	-	-	-	-	-	6	10	16
-	-	-	-	-	-	-	37.5	62.5	100
-	-	-	-	-	-	-	100	x	x
-	-	-	-	-	-	-	1274.1	x	1274.1
-	-	-	-	-	-	-	100	x	100
-	-	-	-	-	-	-	212.4	x	79.6
-	-	-	-	-	-	-	2.5	x	2.5

ГРУППИРОВКИ ОБЪЕКТОВ ПЕРЕПИСИ  
ПО РАЗМЕРУ ПОСЕВНЫХ ПЛОЩАДЕЙ

	Сельскохозяйственные организации,					
	до 10,1	10,1 - 50	50,1 - 100	100,1 - 200	200,1 - 500	500,1 - 1000
<b>Сунтарский муниципальный район</b>						
Число организаций, единиц	14	-	-	1	1	-
в процентах от общего числа организаций	35.9	-	-	2.6	2.6	-
в процентах от числа организаций, имеющих посевную площадь	82.4	-	-	5.9	5.9	-
Посевная площадь сельскохозяйственных культур, га	10.6	-	-	104.0	247.3	-
в процентах от общей посевной площади	0.6	-	-	5.5	13.1	-
в среднем на одну организацию, га	0.8	-	-	104.0	247.3	-
<b>Таттинский муниципальный район</b>						
Число организаций, единиц	7	2	3	1	3	-
в процентах от общего числа организаций	15.6	4.4	6.7	2.2	6.7	-
в процентах от числа организаций, имеющих посевную площадь	43.8	12.5	18.8	6.3	18.8	-
Посевная площадь сельскохозяйственных культур, га	5.9	36.5	212.0	170.0	895.0	-
в процентах от общей посевной площади	0.4	2.8	16.1	12.9	67.8	-
в среднем на одну организацию, га	0.8	18.3	70.7	170.0	298.3	-
<b>Томпонский муниципальный район</b>						
Число организаций, единиц	2	1	1	-	1	-
в процентах от общего числа организаций	20.0	10.0	10.0	-	10.0	-
в процентах от числа организаций, имеющих посевную площадь	40.0	20.0	20.0	-	20.0	-
Посевная площадь сельскохозяйственных культур, га	4.8	15.0	69.0	-	300.0	-
в процентах от общей посевной площади	1.2	3.9	17.7	-	77.2	-
в среднем на одну организацию, га	2.4	15.0	69.0	-	300.0	-

ГРУППИРОВКИ ОБЪЕКТОВ ПЕРЕПИСИ  
ПО РАЗМЕРУ ПОСЕВНЫХ ПЛОЩАДЕЙ

Продолжение табл. 136

имевшие посевную площадь, гектаров								Организации, не имевшие посевной площади	Итого
1000,1 - 1500	1500,1 - 2000	2000,1 - 3000	3000,1 - 4000	4000,1 - 6000	6000,1 - 10000	свыше 10000	всего		
-	1	-	-	-	-	-	17	22	39
-	2.6	-	-	-	-	-	43.6	56.4	100
-	5.9	-	-	-	-	-	100	x	x
-	1530.0	-	-	-	-	-	1891.9	x	1891.9
-	80.9	-	-	-	-	-	100	x	100
-	1530.0	-	-	-	-	-	111.3	x	48.5
-	-	-	-	-	-	-	-	-	-
-	-	-	-	-	-	-	16	29	45
-	-	-	-	-	-	-	35.6	64.4	100
-	-	-	-	-	-	-	100	x	x
-	-	-	-	-	-	-	1319.4	x	1319.4
-	-	-	-	-	-	-	100	x	100
-	-	-	-	-	-	-	82.5	x	29.3
-	-	-	-	-	-	-	-	-	-
-	-	-	-	-	-	-	5	5	10
-	-	-	-	-	-	-	50.0	50.0	100
-	-	-	-	-	-	-	100	x	x
-	-	-	-	-	-	-	388.8	x	388.8
-	-	-	-	-	-	-	100	x	100
-	-	-	-	-	-	-	77.8	x	38.9



ГРУППИРОВКИ ОБЪЕКТОВ ПЕРЕПИСИ  
ПО РАЗМЕРУ ПОСЕВНЫХ ПЛОЩАДЕЙ

	Сельскохозяйственные организации,					
	до 10,1	10,1 - 50	50,1 - 100	100,1 - 200	200,1 - 500	500,1 - 1000
<b>Усть-Алданский муниципальный район</b>						
Число организаций, единиц	9	2	5	1	1	1
в процентах от общего числа организаций	33.3	7.4	18.5	3.7	3.7	3.7
в процентах от числа организаций, имеющих посевную площадь	47.4	10.5	26.3	5.3	5.3	5.3
Посевная площадь сельскохозяйственных культур, га	14.9	85.0	394.0	181.0	300.0	644.0
в процентах от общей посевной площади	0.9	5.3	24.3	11.2	18.5	39.8
в среднем на одну организацию, га	1.7	42.5	78.8	181.0	300.0	644.0
Засеяно элитными семенами, в процентах от площади посевов	-	-	-	-	-	78.3
<b>Усть-Майский муниципальный район</b>						
Число организаций, единиц	6	-	-	-	-	-
в процентах от общего числа организаций	50.0	-	-	-	-	-
в процентах от числа организаций, имеющих посевную площадь	100	-	-	-	-	-
Посевная площадь сельскохозяйственных культур, га	5.4	-	-	-	-	-
в процентах от общей посевной площади	100	-	-	-	-	-
в среднем на одну организацию, га	0.9	-	-	-	-	-
<b>Хангаласский муниципальный район</b>						
Число организаций, единиц	1	5	3	2	2	-
в процентах от общего числа организаций	3.4	17.2	10.3	6.9	6.9	-
в процентах от числа организаций, имеющих посевную площадь	6.7	33.3	20.0	13.3	13.3	-
Посевная площадь сельскохозяйственных культур, га	5.0	138.0	220.0	314.0	700.0	-
в процентах от общей посевной площади	0.1	3.5	5.6	8.0	17.7	-
в среднем на одну организацию, га	5.0	27.6	73.3	157.0	350.0	-
Засеяно элитными семенами, в процентах от площади посевов	-	0.7	-	-	-	-

ГРУППИРОВКИ ОБЪЕКТОВ ПЕРЕПИСИ  
ПО РАЗМЕРУ ПОСЕВНЫХ ПЛОЩАДЕЙ

Продолжение табл. 136

имевшие посевную площадь, гектаров								Организации, не имевшие посевной площади	Итого
1000,1 - 1500	1500,1 - 2000	2000,1 - 3000	3000,1 - 4000	4000,1 - 6000	6000,1 - 10000	свыше 10000	всего		
-	-	-	-	-	-	-	19	8	27
-	-	-	-	-	-	-	70.4	29.6	100
-	-	-	-	-	-	-	100	x	x
-	-	-	-	-	-	-	1618.9	x	1618.9
-	-	-	-	-	-	-	100	x	100
-	-	-	-	-	-	-	85.2	x	60.0
-	-	-	-	-	-	-	31.1	x	31.1
-	-	-	-	-	-	-	6	6	12
-	-	-	-	-	-	-	50.0	50.0	100
-	-	-	-	-	-	-	100	x	x
-	-	-	-	-	-	-	5.4	x	5.4
-	-	-	-	-	-	-	100	x	100
-	-	-	-	-	-	-	0.9	x	0.5
2	-	-	-	-	-	-	15	14	29
6.9	-	-	-	-	-	-	51.7	48.3	100
13.3	-	-	-	-	-	-	100	x	x
2570.0	-	-	-	-	-	-	3947.0	x	3947.0
65.1	-	-	-	-	-	-	100	x	100
1285.0	-	-	-	-	-	-	263.1	x	136.1
6.0	-	-	-	-	-	-	4.2	x	4.2

ГРУППИРОВКИ ОБЪЕКТОВ ПЕРЕПИСИ  
ПО РАЗМЕРУ ПОСЕВНЫХ ПЛОЩАДЕЙ

	Сельскохозяйственные организации,					
	до 10,1	10,1 - 50	50,1 - 100	100,1 - 200	200,1 - 500	500,1 - 1000
<b>Чурапчинский муниципальный район</b>						
Число организаций, единиц	11	5	2	-	-	-
в процентах от общего числа организаций	33.3	15.2	6.1	-	-	-
в процентах от числа организаций, имеющих посевную площадь	61.1	27.8	11.1	-	-	-
Посевная площадь сельскохозяйственных культур, га	17.7	148.0	164.0	-	-	-
в процентах от общей посевной площади	5.4	44.9	49.7	-	-	-
в среднем на одну организацию, га	1.6	29.6	82.0	-	-	-
<b>Городской округ "город Якутск"</b>						
Число организаций, единиц	6	2	3	2	1	-
в процентах от общего числа организаций	17.6	5.9	8.8	5.9	2.9	-
в процентах от числа организаций, имеющих посевную площадь	42.9	14.3	21.4	14.3	7.1	-
Посевная площадь сельскохозяйственных культур, га	32.6	42.2	222.8	237.2	220.0	-
в процентах от общей посевной площади	4.3	5.6	29.5	31.4	29.1	-
в среднем на одну организацию, га	5.4	21.1	74.3	118.6	220.0	-
Засеяно элитными семенами, в процентах от площади посевов	30.7	59.2	33.2	-	-	-

ГРУППИРОВКИ ОБЪЕКТОВ ПЕРЕПИСИ  
ПО РАЗМЕРУ ПОСЕВНЫХ ПЛОЩАДЕЙ

Продолжение табл. 136

имевшие посевную площадь, гектаров								Организации, не имевшие посевной площади	Итого
1000,1 - 1500	1500,1 - 2000	2000,1 - 3000	3000,1 - 4000	4000,1 - 6000	6000,1 - 10000	свыше 10000	всего		
-	-	-	-	-	-	-	18	15	33
-	-	-	-	-	-	-	54.5	45.5	100
-	-	-	-	-	-	-	100	x	x
-	-	-	-	-	-	-	329.7	x	329.7
-	-	-	-	-	-	-	100	x	100
-	-	-	-	-	-	-	18.3	x	10.0
-	-	-	-	-	-	-	14	20	34
-	-	-	-	-	-	-	41.2	58.8	100
-	-	-	-	-	-	-	100	x	x
-	-	-	-	-	-	-	754.8	x	754.8
-	-	-	-	-	-	-	100	x	100
-	-	-	-	-	-	-	53.9	x	22.2
-	-	-	-	-	-	-	15.5	x	15.5

**137. ГРУППИРОВКА СЕЛЬСКОХОЗЯЙСТВЕННЫХ ОРГАНИЗАЦИЙ ПО РАЗМЕРУ**

	Сельскохозяйственные организации, имевшие посевную				
	до 30,1	30,1 - 50	50,1 - 100	100,1 - 200	200,1 - 300
<b>Республика Саха (Якутия)</b>					
Число организаций, единиц	2	2	8	3	2
в процентах от общего числа организаций	0.3	0.3	1.2	0.4	0.3
в процентах от числа организаций, имевших посевную площадь	7.4	7.4	29.6	11.1	7.4
Посевная площадь зерновых и зернобобовых культур, га	55.0	83.0	578.4	514.0	547.0
в процентах от общей посевной площади зерновых и зернобобовых культур	0.6	0.9	6.0	5.3	5.6
в среднем на одну организацию, га	27.5	41.5	72.3	171.3	273.5
Засеяно элитными семенами, в процентах от площади посевов	-	-	12.8	-	-
<b>Амгинский муниципальный район</b>					
Число организаций, единиц	-	-	-	-	-
в процентах от общего числа организаций	-	-	-	-	-
в процентах от числа организаций, имевших посевную площадь	-	-	-	-	-
Посевная площадь зерновых и зернобобовых культур, га	-	-	-	-	-
в процентах от общей посевной площади зерновых и зернобобовых культур	-	-	-	-	-
в среднем на одну организацию, га	-	-	-	-	-
Засеяно элитными семенами, в процентах от площади посевов	-	-	-	-	-
<b>Вилуйский муниципальный район</b>					
Число организаций, единиц	1	-	-	-	-
в процентах от общего числа организаций	2.4	-	-	-	-
в процентах от числа организаций, имевших посевную площадь	100	-	-	-	-
Посевная площадь зерновых и зернобобовых культур, га	30.0	-	-	-	-
в процентах от общей посевной площади зерновых и зернобобовых культур	100	-	-	-	-
в среднем на одну организацию, га	30.0	-	-	-	-
Засеяно элитными семенами, в процентах от площади посевов	-	-	-	-	-

**ПОСЕВНОЙ ПЛОЩАДИ ЗЕРНОВЫХ И ЗЕРНОБОБОВЫХ КУЛЬТУР ПОД УРОЖАЙ 2016 Г.**

площадь зерновых и зернобобовых культур, гектаров					Организации, не имевшие посевной площади	Итого
300,1 - 600	600,1 - 1000	1000,1 - 1500	1500,1 - 2000	всего		
5	2	2	1	27	647	674
0.7	0.3	0.3	0.1	4.0	96.0	100
18.5	7.4	7.4	3.7	100	x	x
2154.0	1340.0	2694.3	1732.0	9697.7	x	9697.7
22.2	13.8	27.8	17.9	100	x	100
430.8	670.0	1347.2	1732.0	359.2	x	14.4
29.5	52.2	4.4	34.4	21.9	x	21.9
-	2	1	1	4	22	26
-	7.7	3.8	3.8	15.4	84.6	100
-	50.0	25.0	25.0	100	x	x
-	1340.0	1490.3	1732.0	4562.3	x	4562.3
-	29.4	32.7	38.0	100	x	100
-	670.0	1490.3	1732.0	1140.6	x	175.5
-	52.2	7.9	34.4	30.7	x	30.7
-	-	-	-	1	40	41
-	-	-	-	2.4	97.6	100
-	-	-	-	100	x	x
-	-	-	-	30.0	x	30.0
-	-	-	-	100	x	100
-	-	-	-	30.0	x	0.7
-	-	-	-	100	x	100

ГРУППИРОВКИ ОБЪЕКТОВ ПЕРЕПИСИ  
ПО РАЗМЕРУ ПОСЕВНЫХ ПЛОЩАДЕЙ

	Сельскохозяйственные организации, имевшие посевную				
	до 30,1	30,1 - 50	50,1 - 100	100,1 - 200	200,1 - 300
<b>Ленский муниципальный район</b>					
Число организаций, единиц	-	1	-	-	-
в процентах от общего числа организаций	-	10.0	-	-	-
в процентах от числа организаций, имевших посевную площадь	-	100	-	-	-
Посевная площадь зерновых и зернобобовых культур, га	-	48.0	-	-	-
в процентах от общей посевной площади зерновых и зернобобовых культур	-	100	-	-	-
в среднем на одну организацию, га	-	48.0	-	-	-
<b>Мегино-Кангаласский муниципальный район</b>					
Число организаций, единиц	-	-	-	-	-
в процентах от общего числа организаций	-	-	-	-	-
в процентах от числа организаций, имевших посевную площадь	-	-	-	-	-
Посевная площадь зерновых и зернобобовых культур, га	-	-	-	-	-
в процентах от общей посевной площади зерновых и зернобобовых культур	-	-	-	-	-
в среднем на одну организацию, га	-	-	-	-	-
Засеяно элитными семенами, в процентах от площади посевов	-	-	-	-	-
<b>Олекминский муниципальный район</b>					
Число организаций, единиц	-	-	1	-	1
в процентах от общего числа организаций	-	-	6.3	-	6.3
в процентах от числа организаций, имевших посевную площадь	-	-	50.0	-	50.0
Посевная площадь зерновых и зернобобовых культур, га	-	-	51.0	-	247.0
в процентах от общей посевной площади зерновых и зернобобовых культур	-	-	17.1	-	82.9
в среднем на одну организацию, га	-	-	51.0	-	247.0

ГРУППИРОВКИ ОБЪЕКТОВ ПЕРЕПИСИ  
ПО РАЗМЕРУ ПОСЕВНЫХ ПЛОЩАДЕЙ

Продолжение табл. 137

площадь зерновых и зернобобовых культур, гектаров					Организации, не имевшие посевной площади	Итого
300,1 - 600	600,1 - 1000	1000,1 - 1500	1500,1 - 2000	всего		
-	-	-	-	1	9	10
-	-	-	-	10.0	90.0	100
-	-	-	-	100	x	x
-	-	-	-	48.0	x	48.0
-	-	-	-	100	x	100
-	-	-	-	48.0	x	4.8
2	-	-	-	2	42	44
4.5	-	-	-	4.5	95.5	100
100	-	-	-	100	x	x
981.0	-	-	-	981.0	x	981.0
100	-	-	-	100	x	100
490.5	-	-	-	490.5	x	22.3
1.2	-	-	-	1.2	x	1.2
-	-	-	-	2	14	16
-	-	-	-	12.5	87.5	100
-	-	-	-	100	x	x
-	-	-	-	298.0	x	298.0
-	-	-	-	100	x	100
-	-	-	-	149.0	x	18.6



ГРУППИРОВКИ ОБЪЕКТОВ ПЕРЕПИСИ  
ПО РАЗМЕРУ ПОСЕВНЫХ ПЛОЩАДЕЙ

	Сельскохозяйственные организации, имевшие посевную				
	до 30,1	30,1- 50	50,1 - 100	100,1 - 200	200,1 - 300
<b>Сунтарский муниципальный район</b>					
Число организаций, единиц	-	-	1	1	-
в процентах от общего числа организаций	-	-	2.6	2.6	-
в процентах от числа организаций, имевших посевную площадь	-	-	33.3	33.3	-
Посевная площадь зерновых и зернобобовых культур, га	-	-	100.0	200.0	-
в процентах от общей посевной площади зерновых и зернобобовых культур	-	-	15.4	30.8	-
в среднем на одну организацию, га	-	-	100.0	200.0	-
<b>Таттинский муниципальный район</b>					
Число организаций, единиц	1	-	1	1	-
в процентах от общего числа организаций	2.2	-	2.2	2.2	-
в процентах от числа организаций, имевших посевную площадь	33.3	-	33.3	33.3	-
Посевная площадь зерновых и зернобобовых культур, га	25.0	-	57.0	150.0	-
в процентах от общей посевной площади зерновых и зернобобовых культур	10.8	-	24.6	64.7	-
в среднем на одну организацию, га	25.0	-	57.0	150.0	-
<b>Усть-Алданский муниципальный район</b>					
Число организаций, единиц	-	-	-	-	1
в процентах от общего числа организаций	-	-	-	-	3.7
в процентах от числа организаций, имевших посевную площадь	-	-	-	-	50.0
Посевная площадь зерновых и зернобобовых культур, га	-	-	-	-	300.0
в процентах от общей посевной площади зерновых и зернобобовых культур	-	-	-	-	37.3
в среднем на одну организацию, га	-	-	-	-	300.0
Засеяно элитными семенами, в процентах от площади посевов	-	-	-	-	-

ГРУППИРОВКИ ОБЪЕКТОВ ПЕРЕПИСИ  
ПО РАЗМЕРУ ПОСЕВНЫХ ПЛОЩАДЕЙ

Продолжение табл. 137

площадь зерновых и зернобобовых культур, гектаров					Организации, не имевшие посевной площади	Итого
300,1 - 600	600,1 - 1000	1000,1 - 1500	1500,1 - 2000	всего		
1	-	-	-	3	36	39
2.6	-	-	-	7.7	92.3	100
33.3	-	-	-	100	x	x
350.0	-	-	-	650.0	x	650.0
53.8	-	-	-	100	x	100
350.0	-	-	-	216.7	x	16.7
-	-	-	-	3	42	45
-	-	-	-	6.7	93.3	100
-	-	-	-	100	x	x
-	-	-	-	232.0	x	232.0
-	-	-	-	100	x	100
-	-	-	-	77.3	x	5.2
1	-	-	-	2	25	27
3.7	-	-	-	7.4	92.6	100
50.0	-	-	-	100	x	x
504.0	-	-	-	804.0	x	804.0
62.7	-	-	-	100	x	100
504.0	-	-	-	402.0	x	29.8
100.0	-	-	-	62.7	x	62.7

ГРУППИРОВКИ ОБЪЕКТОВ ПЕРЕПИСИ  
ПО РАЗМЕРУ ПОСЕВНЫХ ПЛОЩАДЕЙ

	Сельскохозяйственные организации, имевшие посевную				
	до 30,1	30,1 - 50	50,1 - 100	100,1 - 200	200,1 - 300
<b>Хангаласский муниципальный район</b>					
Число организаций, единиц	-	1	1	1	-
в процентах от общего числа организаций	-	3.4	3.4	3.4	-
в процентах от числа организаций, имевших посевную площадь	-	20.0	20.0	20.0	-
Посевная площадь зерновых и зернобобовых культур, га	-	35.0	60.0	164.0	-
в процентах от общей посевной площади зерновых и зернобобовых культур	-	2.0	3.4	9.2	-
в среднем на одну организацию, га	-	35.0	60.0	164.0	-
Засеяно элитными семенами, в процентах от площади посевов	-	-	-	-	-
<b>Чурапчинский муниципальный район</b>					
Число организаций, единиц	-	-	1	-	-
в процентах от общего числа организаций	-	-	3.0	-	-
в процентах от числа организаций, имевших посевную площадь	-	-	100	-	-
Посевная площадь зерновых и зернобобовых культур, га	-	-	98.0	-	-
в процентах от общей посевной площади зерновых и зернобобовых культур	-	-	100	-	-
в среднем на одну организацию, га	-	-	98.0	-	-
<b>Городской округ "город Якутск"</b>					
Число организаций, единиц	-	-	3	-	-
в процентах от общего числа организаций	-	-	8.8	-	-
в процентах от числа организаций, имевших посевную площадь	-	-	100	-	-
Посевная площадь зерновых и зернобобовых культур, га	-	-	212.4	-	-
в процентах от общей посевной площади зерновых и зернобобовых культур	-	-	100	-	-
в среднем на одну организацию, га	-	-	70.8	-	-
Засеяно элитными семенами, в процентах от площади посевов	-	-	34.8	-	-

ГРУППИРОВКИ ОБЪЕКТОВ ПЕРЕПИСИ  
ПО РАЗМЕРУ ПОСЕВНЫХ ПЛОЩАДЕЙ

Продолжение табл. 137

площадь зерновых и зернобобовых культур, гектаров					Организации, не имевшие посевной площади	Итого
300,1 - 600	600,1 - 1000	1000,1 - 1500	1500,1 - 2000	всего		
1	-	1	-	5	24	29
3.4	-	3.4	-	17.2	82.8	100
20.0	-	20.0	-	100	x	x
319.0	-	1204.0	-	1782.0	x	1782.0
17.9	-	67.6	-	100	x	100
319.0	-	1204.0	-	356.4	x	61.4
37.3	-	-	-	6.6	x	6.6
-	-	-	-	1	32	33
-	-	-	-	3.0	97.0	100
-	-	-	-	100	x	x
-	-	-	-	98.0	x	98.0
-	-	-	-	100	x	100
-	-	-	-	98.0	x	3.0
-	-	-	-	3	31	34
-	-	-	-	8.8	91.2	100
-	-	-	-	100	x	x
-	-	-	-	212.4	x	212.4
-	-	-	-	100	x	100
-	-	-	-	70.8	x	6.2
-	-	-	-	98.7	x	98.7

**ГРУППИРОВКИ КРЕСТЬЯНСКИХ (ФЕРМЕРСКИХ) ХОЗЯЙСТВ  
ПО РАЗМЕРУ ПОСЕВНЫХ**

**138. ГРУППИРОВКА КРЕСТЬЯНСКИХ (ФЕРМЕРСКИХ) ХОЗЯЙСТВ И ИНДИВИДУАЛЬНЫХ**

	Хозяйства, имевшие			
	до 3,1	3,1 - 10	10,1 - 20	20,1 - 50
<b>Республика Саха (Якутия)</b>				
Число хозяйств, единиц	249	145	51	70
в процентах от общего числа хозяйств	8.8	5.1	1.8	2.5
в процентах от числа хозяйств, имевших посевную площадь	44.9	26.2	9.2	12.6
Посевная площадь сельскохозяйственных культур, га	279.9	928.4	751.2	2148.8
в процентах от общей посевной площади хозяйств	2.7	9.0	7.3	20.8
в среднем на одно хозяйство, га	1.1	6.4	14.7	30.7
Засеяно элитными семенами, в процентах от площади посевов	1.4	3.6	3.2	1.4
<b>Абыйский муниципальный район</b>				
Число хозяйств, единиц	2	-	-	-
в процентах от общего числа хозяйств	8.3	-	-	-
в процентах от числа хозяйств, имевших посевную площадь	100	-	-	-
Посевная площадь сельскохозяйственных культур, га	0.6	-	-	-
в процентах от общей посевной площади хозяйств	100	-	-	-
в среднем на одно хозяйство, га	0.3	-	-	-
<b>Алданский муниципальный район</b>				
Число хозяйств, единиц	3	-	-	-
в процентах от общего числа хозяйств	21.4	-	-	-
в процентах от числа хозяйств, имевших посевную площадь	100	-	-	-
Посевная площадь сельскохозяйственных культур, га	3.0	-	-	-
в процентах от общей посевной площади хозяйств	100	-	-	-
в среднем на одно хозяйство, га	1.0	-	-	-
Засеяно элитными семенами, в процентах от площади посевов	32.9	-	-	-

# ХОЗЯЙСТВ И ИНДИВИДУАЛЬНЫХ ПРЕДПРИНИМАТЕЛЕЙ ПЛОЩАДЕЙ

ПРЕДПРИНИМАТЕЛЕЙ ПО РАЗМЕРУ ОБЩЕЙ ПОСЕВНОЙ ПЛОЩАДИ ПОД УРОЖАЙ 2016 Г.

посевную площадь, гектаров					Хозяйства, не имевшие посевной площади	Итого
50,1 - 100	100,1 - 200	200,1 - 500	500,1 - 1500	всего		
20	11	6	2	554	2291	2845
0.7	0.4	0.2	0.1	19.5	80.5	100
3.6	2.0	1.1	0.4	100	x	x
1384.0	1508.5	2128.0	1202.0	10330.7	x	10330.7
13.4	14.6	20.6	11.6	100	x	100
69.2	137.1	354.7	601.0	18.6	x	3.6
-	-	-	4.2	1.4	x	1.4
-	-	-	-	2	22	24
-	-	-	-	8.3	91.7	100
-	-	-	-	100	x	x
-	-	-	-	0.6	x	0.6
-	-	-	-	100	x	100
-	-	-	-	0.3	x	0.0
-	-	-	-	3	11	14
-	-	-	-	21.4	78.6	100
-	-	-	-	100	x	x
-	-	-	-	3.0	x	3.0
-	-	-	-	100	x	100
-	-	-	-	1.0	x	0.2
-	-	-	-	33.3	x	33.3

ГРУППИРОВКИ ОБЪЕКТОВ ПЕРЕПИСИ  
ПО РАЗМЕРУ ПОСЕВНЫХ ПЛОЩАДЕЙ

	Хозяйства, имевшие			
	до 3,1	3,1 - 10	10,1 - 20	20,1 - 50
<b>Амгинский муниципальный район</b>				
Число хозяйств, единиц	5	5	1	3
в процентах от общего числа хозяйств	3.0	3.0	0.6	1.8
в процентах от числа хозяйств, имевших посевную площадь	33.3	33.3	6.7	20.0
Посевная площадь сельскохозяйственных культур, га	7.5	26.3	12.0	99.5
в процентах от общей посевной площади хозяйств	2.7	9.5	4.3	35.9
в среднем на одно хозяйство, га	1.5	5.3	12.0	33.2
Засеяно элитными семенами, в процентах от площади посевов	26.7	-	-	-
<b>Верхневилуйский муниципальный район</b>				
Число хозяйств, единиц	16	3	-	6
в процентах от общего числа хозяйств	9.4	1.8	-	3.5
в процентах от числа хозяйств, имевших посевную площадь	64.0	12.0	-	24.0
Посевная площадь сельскохозяйственных культур, га	23.7	19.0	-	198.0
в процентах от общей посевной площади хозяйств	9.8	7.9	-	82.3
в среднем на одно хозяйство, га	1.5	6.3	-	33.0
<b>Верхнеколымский муниципальный район</b>				
Число хозяйств, единиц	7	-	-	-
в процентах от общего числа хозяйств	50.0	-	-	-
в процентах от числа хозяйств, имевших посевную площадь	100	-	-	-
Посевная площадь сельскохозяйственных культур, га	1.1	-	-	-
в процентах от общей посевной площади хозяйств	100	-	-	-
в среднем на одно хозяйство, га	0.2	-	-	-

ГРУППИРОВКИ ОБЪЕКТОВ ПЕРЕПИСИ  
ПО РАЗМЕРУ ПОСЕВНЫХ ПЛОЩАДЕЙ

Продолжение табл. 138

посевную площадь, гектаров					Хозяйства, не имевшие посевной площади	Итого
50,1 - 100	100,1 - 200	200,1 - 500	500,1 - 1500	всего		
-	1	-	-	15	149	164
-	0.6	-	-	9.1	90.9	100
-	6.7	-	-	100	x	x
-	132.0	-	-	277.3	x	277.3
-	47.6	-	-	100	x	100
-	132.0	-	-	18.5	x	1.7
-	-	-	-	0.7	x	0.7
-	-	-	-	25	145	170
-	-	-	-	14.7	85.3	100
-	-	-	-	100	x	x
-	-	-	-	240.7	x	240.7
-	-	-	-	100	x	100
-	-	-	-	9.6	x	1.4
-	-	-	-	7	7	14
-	-	-	-	50.0	50.0	100
-	-	-	-	100	x	x
-	-	-	-	1.1	x	1.1
-	-	-	-	100	x	100
-	-	-	-	0.2	x	0.1



ГРУППИРОВКИ ОБЪЕКТОВ ПЕРЕПИСИ  
ПО РАЗМЕРУ ПОСЕВНЫХ ПЛОЩАДЕЙ

	Хозяйства, имевшие			
	до 3,1	3,1 - 10	10,1 - 20	20,1 - 50
<b>Верхоянский муниципальный район</b>				
Число хозяйств, единиц	2	-	-	-
в процентах от общего числа хозяйств	2.3	-	-	-
в процентах от числа хозяйств, имевших посевную площадь	100	-	-	-
Посевная площадь сельскохозяйственных культур, га	0.7	-	-	-
в процентах от общей посевной площади хозяйств	100	-	-	-
в среднем на одно хозяйство, га	0.4	-	-	-
<b>Вилуйский муниципальный район</b>				
Число хозяйств, единиц	19	4	-	2
в процентах от общего числа хозяйств	19.4	4.1	-	2.0
в процентах от числа хозяйств, имевших посевную площадь	73.1	15.4	-	7.7
Посевная площадь сельскохозяйственных культур, га	23.5	24.8	-	66.0
в процентах от общей посевной площади хозяйств	13.7	14.5	-	38.5
в среднем на одно хозяйство, га	1.2	6.2	-	33.0
<b>Горный муниципальный район</b>				
Число хозяйств, единиц	14	5	1	2
в процентах от общего числа хозяйств	10.3	3.7	0.7	1.5
в процентах от числа хозяйств, имевших посевную площадь	58.3	20.8	4.2	8.3
Посевная площадь сельскохозяйственных культур, га	12.4	32.9	12.0	52.5
в процентах от общей посевной площади хозяйств	3.1	8.3	3.0	13.2
в среднем на одно хозяйство, га	0.9	6.6	12.0	26.3

ГРУППИРОВКИ ОБЪЕКТОВ ПЕРЕПИСИ  
ПО РАЗМЕРУ ПОСЕВНЫХ ПЛОЩАДЕЙ

Продолжение табл. 138

посевную площадь, гектаров					Хозяйства, не имевшие посевной площади	Итого
50,1 - 100	100,1 - 200	200,1 - 500	500,1 - 1500	всего		
-	-	-	-	2	86	88
-	-	-	-	2.3	97.7	100
-	-	-	-	100	x	x
-	-	-	-	0.7	x	0.7
-	-	-	-	100	x	100
-	-	-	-	0.4	x	0.0
1	-	-	-	26	72	98
1.0	-	-	-	26.5	73.5	100
3.8	-	-	-	100	x	x
57.0	-	-	-	171.3	x	171.3
33.3	-	-	-	100	x	100
57.0	-	-	-	6.6	x	1.7
-	2	-	-	24	112	136
-	1.5	-	-	17.6	82.4	100
-	8.3	-	-	100	x	x
-	287.0	-	-	396.8	x	396.8
-	72.3	-	-	100	x	100
-	143.5	-	-	16.5	x	2.9

ГРУППИРОВКИ ОБЪЕКТОВ ПЕРЕПИСИ  
ПО РАЗМЕРУ ПОСЕВНЫХ ПЛОЩАДЕЙ

	Хозяйства, имевшие			
	до 3,1	3,1 - 10	10,1 - 20	20,1 - 50
<b>Жиганский муниципальный район</b>				
Число хозяйств, единиц	2	-	-	-
в процентах от общего числа хозяйств	50.0	-	-	-
в процентах от числа хозяйств, имевших посевную площадь	100	-	-	-
Посевная площадь сельскохозяйственных культур, га	1.4	-	-	-
в процентах от общей посевной площади хозяйств	100	-	-	-
в среднем на одно хозяйство, га	0.7	-	-	-
<b>Кобяйский муниципальный район</b>				
Число хозяйств, единиц	26	-	-	-
в процентах от общего числа хозяйств	38.2	-	-	-
в процентах от числа хозяйств, имевших посевную площадь	100	-	-	-
Посевная площадь сельскохозяйственных культур, га	14.4	-	-	-
в процентах от общей посевной площади хозяйств	100	-	-	-
в среднем на одно хозяйство, га	0.6	-	-	-
<b>Ленский муниципальный район</b>				
Число хозяйств, единиц	8	26	1	4
в процентах от общего числа хозяйств	10.4	33.8	1.3	5.2
в процентах от числа хозяйств, имевших посевную площадь	20.5	66.7	2.6	10.3
Посевная площадь сельскохозяйственных культур, га	11.4	157.3	12.0	95.3
в процентах от общей посевной площади хозяйств	4.1	57.0	4.3	34.5
в среднем на одно хозяйство, га	1.4	6.0	12.0	23.8

ГРУППИРОВКИ ОБЪЕКТОВ ПЕРЕПИСИ  
ПО РАЗМЕРУ ПОСЕВНЫХ ПЛОЩАДЕЙ

Продолжение табл. 138

посевную площадь, гектаров					Хозяйства, не имевшие посевной площади	Итого
50,1 - 100	100,1 - 200	200,1 - 500	500,1 - 1500	всего		
-	-	-	-	2	2	4
-	-	-	-	50.0	50.0	100
-	-	-	-	100	x	x
-	-	-	-	1.4	x	1.4
-	-	-	-	100	x	100
-	-	-	-	0.7	x	0.4
-	-	-	-	26	42	68
-	-	-	-	38.2	61.8	100
-	-	-	-	100	x	x
-	-	-	-	14.4	x	14.4
-	-	-	-	100	x	100
-	-	-	-	0.6	x	0.2
-	-	-	-	39	38	77
-	-	-	-	50.6	49.4	100
-	-	-	-	100	x	x
-	-	-	-	276.0	x	276.0
-	-	-	-	100	x	100
-	-	-	-	7.1	x	3.6

ГРУППИРОВКИ ОБЪЕКТОВ ПЕРЕПИСИ  
ПО РАЗМЕРУ ПОСЕВНЫХ ПЛОЩАДЕЙ

	Хозяйства, имевшие			
	до 3,1	3,1 - 10	10,1 - 20	20,1 - 50
<b>Мегино-Кангаласский муниципальный район</b>				
Число хозяйств, единиц	15	18	6	9
в процентах от общего числа хозяйств	5.1	6.1	2.0	3.0
в процентах от числа хозяйств, имевших посевную площадь	28.3	34.0	11.3	17.0
Посевная площадь сельскохозяйственных культур, га	25.6	122.0	88.0	320.0
в процентах от общей посевной площади хозяйств	1.7	8.0	5.8	21.0
в среднем на одно хозяйство, га	1.7	6.8	14.7	35.6
Засеяно элитными семенами, в процентах от площади посевов	-	10.7	-	-
<b>Мирнинский муниципальный район</b>				
Число хозяйств, единиц	2	-	-	-
в процентах от общего числа хозяйств	28.6	-	-	-
в процентах от числа хозяйств, имевших посевную площадь	100	-	-	-
Посевная площадь сельскохозяйственных культур, га	0.1	-	-	-
в процентах от общей посевной площади хозяйств	100	-	-	-
в среднем на одно хозяйство, га	0.1	-	-	-
<b>Момский муниципальный район</b>				
Число хозяйств, единиц	3	-	-	-
в процентах от общего числа хозяйств	13.6	-	-	-
в процентах от числа хозяйств, имевших посевную площадь	100	-	-	-
Посевная площадь сельскохозяйственных культур, га	3.7	-	-	-
в процентах от общей посевной площади хозяйств	100	-	-	-
в среднем на одно хозяйство, га	1.2	-	-	-

ГРУППИРОВКИ ОБЪЕКТОВ ПЕРЕПИСИ  
ПО РАЗМЕРУ ПОСЕВНЫХ ПЛОЩАДЕЙ

Продолжение табл. 138

посевную площадь, гектаров					Хозяйства, не имевшие посевной площади	Итого
50,1 - 100	100,1 - 200	200,1 - 500	500,1 - 1500	всего		
4	-	-	1	53	243	296
1.4	-	-	0.3	17.9	82.1	100
7.5	-	-	1.9	100	x	x
270.0	-	-	700.0	1525.6	x	1525.6
17.7	-	-	45.9	100	x	100
67.5	-	-	700.0	28.8	x	5.2
-	-	-	-	0.9	x	0.9
-	-	-	-	2	5	7
-	-	-	-	28.6	71.4	100
-	-	-	-	100	x	x
-	-	-	-	0.1	x	0.1
-	-	-	-	100	x	100
-	-	-	-	0.1	x	0.0
-	-	-	-	3	19	22
-	-	-	-	13.6	86.4	100
-	-	-	-	100	x	x
-	-	-	-	3.7	x	3.7
-	-	-	-	100	x	100
-	-	-	-	1.2	x	0.2

ГРУППИРОВКИ ОБЪЕКТОВ ПЕРЕПИСИ  
ПО РАЗМЕРУ ПОСЕВНЫХ ПЛОЩАДЕЙ

	Хозяйства, имевшие			
	до 3,1	3,1 - 10	10,1 - 20	20,1 - 50
<b>Намский муниципальный район</b>				
Число хозяйств, единиц	9	13	12	7
в процентах от общего числа хозяйств	4.2	6.0	5.6	3.3
в процентах от числа хозяйств, имевших посевную площадь	20.0	28.9	26.7	15.6
Посевная площадь сельскохозяйственных культур, га	20.0	90.1	164.5	204.0
в процентах от общей посевной площади хозяйств	1.4	6.4	11.8	14.6
в среднем на одно хозяйство, га	2.2	6.9	13.7	29.1
Засеяно элитными семенами, в процентах от площади посевов	-	13.3	-	13.2
<b>Нюрбинский муниципальный район</b>				
Число хозяйств, единиц	9	5	3	1
в процентах от общего числа хозяйств	7.0	3.9	2.3	0.8
в процентах от числа хозяйств, имевших посевную площадь	45.0	25.0	15.0	5.0
Посевная площадь сельскохозяйственных культур, га	7.1	36.8	45.0	40.0
в процентах от общей посевной площади хозяйств	1.9	10.0	12.2	10.8
в среднем на одно хозяйство, га	0.8	7.4	15.0	40.0
<b>Оймяконский муниципальный район</b>				
Число хозяйств, единиц	4	1	-	-
в процентах от общего числа хозяйств	7.3	1.8	-	-
в процентах от числа хозяйств, имевших посевную площадь	80.0	20.0	-	-
Посевная площадь сельскохозяйственных культур, га	0.1	5.0	-	-
в процентах от общей посевной площади хозяйств	2.0	98.0	-	-
в среднем на одно хозяйство, га	0.0	5.0	-	-

ГРУППИРОВКИ ОБЪЕКТОВ ПЕРЕПИСИ  
ПО РАЗМЕРУ ПОСЕВНЫХ ПЛОЩАДЕЙ

Продолжение табл. 138

посевную площадь, гектаров					Хозяйства, не имевшие посевной площади	Итого
50,1 - 100	100,1 - 200	200,1 - 500	500,1 - 1500	всего		
2	-	2	-	45	170	215
0.9	-	0.9	-	20.9	79.1	100
4.4	-	4.4	-	100	x	x
195.0	-	724.0	-	1397.6	x	1397.6
14.0	-	51.8	-	100	x	100
97.5	-	362.0	-	31.1	x	6.5
-	-	-	-	2.8	x	2.8
1	1	-	-	20	109	129
0.8	0.8	-	-	15.5	84.5	100
5.0	5.0	-	-	100	x	x
57.3	183.0	-	-	369.2	x	369.2
15.5	49.6	-	-	100	x	100
57.3	183.0	-	-	18.5	x	2.9
-	-	-	-	5	50	55
-	-	-	-	9.1	90.9	100
-	-	-	-	100	x	x
-	-	-	-	5.1	x	5.1
-	-	-	-	100	x	100
-	-	-	-	1.0	x	0.1



ГРУППИРОВКИ ОБЪЕКТОВ ПЕРЕПИСИ  
ПО РАЗМЕРУ ПОСЕВНЫХ ПЛОЩАДЕЙ

	Хозяйства, имевшие			
	до 3,1	3,1 - 10	10,1 - 20	20,1 - 50
<b>Олекминский муниципальный район</b>				
Число хозяйств, единиц	31	12	1	5
в процентах от общего числа хозяйств	34.8	13.5	1.1	5.6
в процентах от числа хозяйств, имевших посевную площадь	63.3	24.5	2.0	10.2
Посевная площадь сельскохозяйственных культур, га	27.4	63.3	16.3	122.5
в процентах от общей посевной площади хозяйств	11.9	27.6	7.1	53.4
в среднем на одно хозяйство, га	0.9	5.3	16.3	24.5
<b>Среднеколымский муниципальный район</b>				
Число хозяйств, единиц	1	-	-	-
в процентах от общего числа хозяйств	2.2	-	-	-
в процентах от числа хозяйств, имевших посевную площадь	100	-	-	-
Посевная площадь сельскохозяйственных культур, га	0.0	-	-	-
в процентах от общей посевной площади хозяйств	100	-	-	-
в среднем на одно хозяйство, га	0.0	-	-	-
<b>Сунтарский муниципальный район</b>				
Число хозяйств, единиц	3	3	2	-
в процентах от общего числа хозяйств	2.8	2.8	1.8	-
в процентах от числа хозяйств, имевших посевную площадь	33.3	33.3	22.2	-
Посевная площадь сельскохозяйственных культур, га	6.6	17.5	24.0	-
в процентах от общей посевной площади хозяйств	1.6	4.1	5.7	-
в среднем на одно хозяйство, га	2.2	5.8	12.0	-

ГРУППИРОВКИ ОБЪЕКТОВ ПЕРЕПИСИ  
ПО РАЗМЕРУ ПОСЕВНЫХ ПЛОЩАДЕЙ

Продолжение табл. 138

посевную площадь, гектаров					Хозяйства, не имевшие посевной площади	Итого
50,1 - 100	100,1 - 200	200,1 - 500	500,1 - 1500	всего		
-	-	-	-	49	40	89
-	-	-	-	55.1	44.9	100
-	-	-	-	100	x	x
-	-	-	-	229.4	x	229.4
-	-	-	-	100	x	100
-	-	-	-	4.7	x	2.6
-	-	-	-	1	44	45
-	-	-	-	2.2	97.8	100
-	-	-	-	100	x	x
-	-	-	-	0.0	x	0.0
-	-	-	-	100	x	100
-	-	-	-	0.0	x	0.0
-	-	1	-	9	100	109
-	-	0.9	-	8.3	91.7	100
-	-	11.1	-	100	x	x
-	-	375.0	-	423.1	x	423.1
-	-	88.6	-	100	x	100
-	-	375.0	-	47.0	x	3.9

ГРУППИРОВКИ ОБЪЕКТОВ ПЕРЕПИСИ  
ПО РАЗМЕРУ ПОСЕВНЫХ ПЛОЩАДЕЙ

	Хозяйства, имевшие			
	до 3,1	3,1 - 10	10,1 - 20	20,1 - 50
<b>Таттинский муниципальный район</b>				
Число хозяйств, единиц	10	2	5	5
в процентах от общего числа хозяйств	5.6	1.1	2.8	2.8
в процентах от числа хозяйств, имевших посевную площадь	41.7	8.3	20.8	20.8
Посевная площадь сельскохозяйственных культур, га	12.0	13.3	71.4	166.5
в процентах от общей посевной площади хозяйств	2.5	2.8	15.1	35.2
в среднем на одно хозяйство, га	1.2	6.7	14.3	33.3
<b>Томпонский муниципальный район</b>				
Число хозяйств, единиц	15	2	2	-
в процентах от общего числа хозяйств	44.1	5.9	5.9	-
в процентах от числа хозяйств, имевших посевную площадь	78.9	10.5	10.5	-
Посевная площадь сельскохозяйственных культур, га	12.5	17.3	36.5	-
в процентах от общей посевной площади хозяйств	18.9	26.1	55.1	-
в среднем на одно хозяйство, га	0.8	8.7	18.3	-
Засеяно элитными семенами, в процентах от площади посевов	-	-	54.8	-
<b>Усть-Алданский муниципальный район</b>				
Число хозяйств, единиц	6	7	3	4
в процентах от общего числа хозяйств	2.7	3.2	1.4	1.8
в процентах от числа хозяйств, имевших посевную площадь	23.1	26.9	11.5	15.4
Посевная площадь сельскохозяйственных культур, га	6.3	43.0	55.0	121.0
в процентах от общей посевной площади хозяйств	0.6	4.0	5.2	11.4
в среднем на одно хозяйство, га	1.0	6.1	18.3	30.3
Засеяно элитными семенами, в процентах от площади посевов	-	18.6	-	-

ГРУППИРОВКИ ОБЪЕКТОВ ПЕРЕПИСИ  
ПО РАЗМЕРУ ПОСЕВНЫХ ПЛОЩАДЕЙ

Продолжение табл. 138

посевную площадь, гектаров					Хозяйства, не имевшие посевной площади	Итого
50,1 - 100	100,1 - 200	200,1 - 500	500,1 - 1500	всего		
1	1	-	-	24	155	179
0.6	0.6	-	-	13.4	86.6	100
4.2	4.2	-	-	100	x	x
100.0	110.0	-	-	473.2	x	473.2
21.1	23.2	-	-	100	x	100
100.0	110.0	-	-	19.7	x	2.6
-	-	-	-	19	15	34
-	-	-	-	55.9	44.1	100
-	-	-	-	100	x	x
-	-	-	-	66.3	x	66.3
-	-	-	-	100	x	100
-	-	-	-	3.5	x	2.0
-	-	-	-	30.2	x	30.2
4	1	1	-	26	193	219
1.8	0.5	0.5	-	11.9	88.1	100
15.4	3.8	3.8	-	100	x	x
286.0	111.0	443.0	-	1065.3	x	1065.3
26.8	10.4	41.6	-	100	x	100
71.5	111.0	443.0	-	41.0	x	4.9
-	-	-	-	0.8	x	0.8

ГРУППИРОВКИ ОБЪЕКТОВ ПЕРЕПИСИ  
ПО РАЗМЕРУ ПОСЕВНЫХ ПЛОЩАДЕЙ

	Хозяйства, имевшие			
	до 3,1	3,1 - 10	10,1 - 20	20,1 - 50
<b>Усть-Майский муниципальный район</b>				
Число хозяйств, единиц	13	6	1	-
в процентах от общего числа хозяйств	40.6	18.8	3.1	-
в процентах от числа хозяйств, имевших посевную площадь	65.0	30.0	5.0	-
Посевная площадь сельскохозяйственных культур, га	11.5	28.4	17.3	-
в процентах от общей посевной площади хозяйств	20.1	49.6	30.3	-
в среднем на одно хозяйство, га	0.9	4.7	17.3	-
<b>Хангаласский муниципальный район</b>				
Число хозяйств, единиц	12	16	4	2
в процентах от общего числа хозяйств	8.5	11.3	2.8	1.4
в процентах от числа хозяйств, имевших посевную площадь	32.4	43.2	10.8	5.4
Посевная площадь сельскохозяйственных культур, га	25.0	111.5	49.5	45.9
в процентах от общей посевной площади хозяйств	4.3	19.1	8.5	7.9
в среднем на одно хозяйство, га	2.1	7.0	12.4	23.0
Засеяно элитными семенами, в процентах от площади посевов	-	-	8.1	-
<b>Чурапчинский муниципальный район</b>				
Число хозяйств, единиц	2	6	5	12
в процентах от общего числа хозяйств	0.7	2.1	1.7	4.2
в процентах от числа хозяйств, имевших посевную площадь	6.5	19.4	16.1	38.7
Посевная площадь сельскохозяйственных культур, га	5.0	57.0	81.1	411.0
в процентах от общей посевной площади хозяйств	0.4	4.1	5.9	29.7
в среднем на одно хозяйство, га	2.5	9.5	16.2	34.3

ГРУППИРОВКИ ОБЪЕКТОВ ПЕРЕПИСИ  
ПО РАЗМЕРУ ПОСЕВНЫХ ПЛОЩАДЕЙ

Продолжение табл. 138

посевную площадь, гектаров					Хозяйства, не имевшие посевной площади	Итого
50,1 - 100	100,1 - 200	200,1 - 500	500,1 - 1500	всего		
-	-	-	-	20	12	32
-	-	-	-	62.5	37.5	100
-	-	-	-	100	x	x
-	-	-	-	57.2	x	57.2
-	-	-	-	100	x	100
-	-	-	-	2.9	x	1.8
2	-	1	-	37	105	142
1.4	-	0.7	-	26.1	73.9	100
5.4	-	2.7	-	100	x	x
135.0	-	217.0	-	583.9	x	583.9
23.1	-	37.2	-	100	x	100
67.5	-	217.0	-	15.8	x	4.1
-	-	-	-	0.7	x	0.7
2	3	1	-	31	256	287
0.7	1.0	0.3	-	10.8	89.2	100
6.5	9.7	3.2	-	100	x	x
116.0	343.5	369.0	-	1382.6	x	1382.6
8.4	24.8	26.7	-	100	x	100
58.0	114.5	369.0	-	44.6	x	4.8

ГРУППИРОВКИ ОБЪЕКТОВ ПЕРЕПИСИ  
ПО РАЗМЕРУ ПОСЕВНЫХ ПЛОЩАДЕЙ

	Хозяйства, имевшие			
	до 3,1	3,1 - 10	10,1 - 20	20,1 - 50
<b>Городской округ "город Якутск"</b>				
Число хозяйств, единиц	8	9	4	7
в процентах от общего числа хозяйств	11.1	12.5	5.6	9.7
в процентах от числа хозяйств, имевших посевную площадь	24.2	27.3	12.1	21.2
Посевная площадь сельскохозяйственных культур, га	16.4	56.5	66.5	176.6
в процентах от общей посевной площади хозяйств	1.4	4.8	5.6	14.9
в среднем на одно хозяйство, га	2.0	6.3	16.6	25.2
Засеяно элитными семенами, в процентах от площади посевов	6.1	-	-	1.4
<b>Городской округ "Жатай"</b>				
Число хозяйств, единиц	2	2	-	1
в процентах от общего числа хозяйств	33.3	33.3	-	16.7
в процентах от числа хозяйств, имевших посевную площадь	33.3	33.3	-	16.7
Посевная площадь сельскохозяйственных культур, га	1.1	6.5	-	30.0
в процентах от общей посевной площади хозяйств	0.6	3.6	-	16.7
в среднем на одно хозяйство, га	0.5	3.3	-	30.0

ГРУППИРОВКИ ОБЪЕКТОВ ПЕРЕПИСИ  
ПО РАЗМЕРУ ПОСЕВНЫХ ПЛОЩАДЕЙ

Продолжение табл. 138

посевную площадь, гектаров					Хозяйства, не имевшие посевной площади	Итого
50,1 - 100	100,1 - 200	200,1 - 500	500,1 - 1500	всего		
3	1	-	1	33	39	72
4.2	1.4	-	1.4	45.8	54.2	100
9.1	3.0	-	3.0	100	x	x
167.7	200.0	-	502.0	1185.7	x	1185.7
14.1	16.9	-	42.3	100	x	100
55.9	200.0	-	502.0	35.9	x	16.5
-	-	-	10.0	4.5	x	4.5
-	1	-	-	6	-	6
-	16.7	-	-	100	-	100
-	16.7	-	-	100	x	x
-	142.0	-	-	179.6	x	179.6
-	79.1	-	-	100	x	100
-	142.0	-	-	29.9	x	29.9



**139. ГРУППИРОВКА КРЕСТЬЯНСКИХ (ФЕРМЕРСКИХ) ХОЗЯЙСТВ И ИНДИВИДУАЛЬНЫХ  
ЗЕРНОВЫХ И ЗЕРНОБОБОВЫХ**

	Хозяйства, имевшие посевную площадь зерновых		
	до 3,1	3,1- 10	10,1 - 20
<b>Республика Саха (Якутия)</b>			
Число организаций, единиц	8	13	10
в процентах от общего числа организаций	0.3	0.5	0.4
в процентах от числа организаций, имевших посевную площадь	20.5	33.3	25.6
Посевная площадь зерновых и зернобобовых культур, га	13.6	74.4	163.3
в процентах от общей посевной площади зерновых и зернобобовых культур	0.6	3.3	7.3
в среднем на одну организацию, га	1.7	5.7	16.3
<b>Амгинский муниципальный район</b>			
Число организаций, единиц	-	-	2
в процентах от общего числа организаций	-	-	1.2
в процентах от числа организаций, имевших посевную площадь	-	-	100
Посевная площадь зерновых и зернобобовых культур, га	-	-	27.0
в процентах от общей посевной площади зерновых и зернобобовых культур	-	-	100
в среднем на одну организацию, га	-	-	13.5
<b>Верхневиллюйский муниципальный район</b>			
Число организаций, единиц	1	-	-
в процентах от общего числа организаций	0.6	-	-
в процентах от числа организаций, имевших посевную площадь	100	-	-
Посевная площадь зерновых и зернобобовых культур, га	1.5	-	-
в процентах от общей посевной площади зерновых и зернобобовых культур	100	-	-
в среднем на одну организацию, га	1.5	-	-

**ПРЕДПРИНИМАТЕЛЕЙ ПО РАЗМЕРУ ПОСЕВНОЙ ПЛОЩАДИ  
КУЛЬТУР ПОД УРОЖАЙ 2016 Г.**

и зернобобовых культур, гектаров				Хозяйства, не имевшие посевной площади	Итого
20,1 - 50	50,1 - 100	300,1 - 600	всего		
2	1	5	39	2806	2845
0.1	0.0	0.2	1.4	98.6	100
5.1	2.6	12.8	100	x	x
74.0	100.0	1823.0	2248.3	x	2248.3
3.3	4.4	81.1	100	x	100
37.0	100.0	364.6	57.6	x	0.8
-	-	-	2	162	164
-	-	-	1.2	98.8	100
-	-	-	100	x	x
-	-	-	27.0	x	27.0
-	-	-	100	x	100
-	-	-	13.5	x	0.2
-	-	-	1	169	170
-	-	-	0.6	99.4	100
-	-	-	100	x	x
-	-	-	1.5	x	1.5
-	-	-	100	x	100
-	-	-	1.5	x	0.0

ГРУППИРОВКИ ОБЪЕКТОВ ПЕРЕПИСИ  
ПО РАЗМЕРУ ПОСЕВНЫХ ПЛОЩАДЕЙ

	Хозяйства, имевшие посевную площадь зерновых		
	до 3,1	3,1- 10	10,1 - 20
<b>Кобяйский муниципальный район</b>			
Число организаций, единиц	1	-	-
в процентах от общего числа организаций	1.5	-	-
в процентах от числа организаций, имевших посевную площадь	100	-	-
Посевная площадь зерновых и зернобобовых культур, га	0.8	-	-
в процентах от общей посевной площади зерновых и зернобобовых культур	100	-	-
в среднем на одну организацию, га	0.8	-	-
<b>Мегино-Кангаласский муниципальный район</b>			
Число организаций, единиц	-	6	3
в процентах от общего числа организаций	-	2.0	1.0
в процентах от числа организаций, имевших посевную площадь	-	60.0	30.0
Посевная площадь зерновых и зернобобовых культур, га	-	38.4	45.0
в процентах от общей посевной площади зерновых и зернобобовых культур	-	7.2	8.4
в среднем на одну организацию, га	-	6.4	15.0
<b>Нюрбинский муниципальный район</b>			
Число организаций, единиц	2	2	1
в процентах от общего числа организаций	1.6	1.6	0.8
в процентах от числа организаций, имевших посевную площадь	40.0	40.0	20.0
Посевная площадь зерновых и зернобобовых культур, га	2.3	10.0	15.0
в процентах от общей посевной площади зерновых и зернобобовых культур	8.4	36.6	54.9
в среднем на одну организацию, га	1.2	5.0	15.0

Продолжение табл. 139

и зернобобовых культур, гектаров				Хозяйства, не имевшие посевной площади	Итого
20,1 - 50	50,1 - 100	300,1 - 600	всего		
-	-	-	1	67	68
-	-	-	1.5	98.5	100
-	-	-	100	x	x
-	-	-	0.8	x	0.8
-	-	-	100	x	100
-	-	-	0.8	x	0.0
-	-	1	10	286	296
-	-	0.3	3.4	96.6	100
-	-	10.0	100	x	x
-	-	450.0	533.4	x	533.4
-	-	84.4	100	x	100
-	-	450.0	53.3	x	1.8
-	-	-	5	124	129
-	-	-	3.9	96.1	100
-	-	-	100	x	x
-	-	-	27.3	x	27.3
-	-	-	100	x	100
-	-	-	5.5	x	0.2

ГРУППИРОВКИ ОБЪЕКТОВ ПЕРЕПИСИ  
ПО РАЗМЕРУ ПОСЕВНЫХ ПЛОЩАДЕЙ

	Хозяйства, имевшие посевную площадь зерновых		
	до 3,1	3,1- 10	10,1 - 20
<b>Таттинский муниципальный район</b>			
Число организаций, единиц	-	-	2
в процентах от общего числа организаций	-	-	1.1
в процентах от числа организаций, имевших посевную площадь	-	-	66.7
Посевная площадь зерновых и зернобобовых культур, га	-	-	40.0
в процентах от общей посевной площади зерновых и зернобобовых культур	-	-	28.6
в среднем на одну организацию, га	-	-	20.0
<b>Чурапчинский муниципальный район</b>			
Число организаций, единиц	1	-	-
в процентах от общего числа организаций	0.3	-	-
в процентах от числа организаций, имевших посевную площадь	50.0	-	-
Посевная площадь зерновых и зернобобовых культур, га	3.0	-	-
в процентах от общей посевной площади зерновых и зернобобовых культур	1.0	-	-
в среднем на одну организацию, га	3.0	-	-
<b>Городской округ "город Якутск"</b>			
Число организаций, единиц	-	1	-
в процентах от общего числа организаций	-	1.4	-
в процентах от числа организаций, имевших посевную площадь	-	50.0	-
Посевная площадь зерновых и зернобобовых культур, га	-	6.0	-
в процентах от общей посевной площади зерновых и зернобобовых культур	-	1.6	-
в среднем на одну организацию, га	-	6.0	-

Продолжение табл. 139

и зернобобовых культур, гектаров				Хозяйства, не имевшие посевной площади	Итого
20,1 - 50	50,1 - 100	300,1 - 600	всего		
-	1	-	3	176	179
-	0.6	-	1.7	98.3	100
-	33.3	-	100	x	x
-	100.0	-	140.0	x	140.0
-	71.4	-	100	x	100
-	100.0	-	46.7	x	0.8
-	-	1	2	285	287
-	-	0.3	0.7	99.3	100
-	-	50.0	100	x	x
-	-	304.0	307.0	x	307.0
-	-	99.0	100	x	100
-	-	304.0	153.5	x	1.1
-	-	1	2	70	72
-	-	1.4	2.8	97.2	100
-	-	50.0	100	x	x
-	-	361.0	367.0	x	367.0
-	-	98.4	100	x	100
-	-	361.0	183.5	x	5.1

**ГРУППИРОВКИ ЛИЧНЫХ ПОДСОБНЫХ ХОЗЯЙСТВ**  
**140. ГРУППИРОВКА ЛИЧНЫХ ПОДСОБНЫХ ХОЗЯЙСТВ**

	Хозяйства, имевшие			
	до 0,06	0,06 - 0,15	0,16 - 0,25	0,26 - 0,35
<b>Республика Саха (Якутия)</b>				
Число хозяйств, единиц	47496	12516	2329	512
в процентах от общего числа хозяйств	70.4	18.5	3.5	0.8
в процентах от числа хозяйств, имевших посевную площадь	74.8	19.7	3.7	0.8
Посевная площадь сельскохозяйственных культур, га	871.3	1039.9	443.8	147.9
в процентах от общей посевной площади	28.5	34.0	14.5	4.8
в среднем на одно хозяйство, га	0.018	0.083	0.191	0.289
<b>Абыйский муниципальный район</b>				
Число хозяйств, единиц	418	1	-	-
в процентах от общего числа хозяйств	89.5	0.2	-	-
в процентах от числа хозяйств, имевших посевную площадь	99.8	0.2	-	-
Посевная площадь сельскохозяйственных культур, га	1.9	0.1	-	-
в процентах от общей посевной площади	97.0	3.0	-	-
в среднем на одно хозяйство, га	0.005	0.100	-	-
<b>Алданский муниципальный район</b>				
Число хозяйств, единиц	327	257	64	11
в процентах от общего числа хозяйств	45.3	35.6	8.9	1.5
в процентах от числа хозяйств, имевших посевную площадь	47.7	37.5	9.3	1.6
Посевная площадь сельскохозяйственных культур, га	7.1	24.6	13.0	2.8
в процентах от общей посевной площади	9.0	30.9	16.4	3.6
в среднем на одно хозяйство, га	0.022	0.096	0.203	0.255
<b>Аллаиховский муниципальный район</b>				
Число хозяйств, единиц	10	-	-	-
в процентах от общего числа хозяйств	83.3	-	-	-
в процентах от числа хозяйств, имевших посевную площадь	100	-	-	-
Посевная площадь сельскохозяйственных культур, га	0.0	-	-	-
в процентах от общей посевной площади	100	-	-	-
в среднем на одно хозяйство, га	0.000	-	-	-

# ПО РАЗМЕРУ ПОСЕВНЫХ ПЛОЩАДЕЙ

ПО РАЗМЕРУ ОБЩЕЙ ПОСЕВНОЙ ПЛОЩАДИ ПОД УРОЖАЙ 2016Г.

посевную площадь, гектаров						Хозяйства, не имевшие посевной площади	Итого
0,36 - 0,45	0,46 - 0,65	0,66 - 1,00	1,01 - 2,5	2,51 - 10,00	всего		
158	224	150	135	16	63536	3956	67492
0.2	0.3	0.2	0.2	0.0	94.1	5.9	100
0.2	0.4	0.2	0.2	0.0	100	x	x
62.4	114.6	144.3	168.0	65.6	3057.9	x	3057.9
2.0	3.7	4.7	5.5	2.1	100	x	100
0.395	0.512	0.962	1.244	4.100	0.048	x	0.045
-	-	-	-	-	419	48	467
-	-	-	-	-	89.7	10.3	100
-	-	-	-	-	100	x	x
-	-	-	-	-	1.9	x	1.9
-	-	-	-	-	100	x	100
-	-	-	-	-	0.005	x	0.004
1	-	6	20	-	686	36	722
0.1	-	0.8	2.8	-	95.0	5.0	100
0.1	-	0.9	2.9	-	100	x	x
0.4	-	6.0	25.5	-	79.4	x	79.4
0.5	-	7.6	32.1	-	100	x	100
0.400	-	1.000	1.275	-	0.116	x	0.110
-	-	-	-	-	10	2	12
-	-	-	-	-	83.3	16.7	100
-	-	-	-	-	100	x	x
-	-	-	-	-	0.0	x	0.0
-	-	-	-	-	100	x	100
-	-	-	-	-	0.000	x	0.000



ГРУППИРОВКИ ОБЪЕКТОВ ПЕРЕПИСИ  
ПО РАЗМЕРУ ПОСЕВНЫХ ПЛОЩАДЕЙ

	Хозяйства, имевшие			
	до 0,06	0,06 - 0,15	0,16 - 0,25	0,26 - 0,35
<b>Амгинский муниципальный район</b>				
Число хозяйств, единиц	1233	318	17	8
в процентах от общего числа хозяйств	73.1	18.9	1.0	0.5
в процентах от числа хозяйств, имевших посевную площадь	77.8	20.1	1.1	0.5
Посевная площадь сельскохозяйственных культур, га	25.0	24.3	3.3	2.3
в процентах от общей посевной площади	40.8	39.7	5.4	3.8
в среднем на одно хозяйство, га	0.020	0.076	0.194	0.288
<b>Анабарский национальный (долгано-эвенкийский) муниципальный район</b>				
Число хозяйств, единиц	5	-	-	-
в процентах от общего числа хозяйств	71.4	-	-	-
в процентах от числа хозяйств, имевших посевную площадь	100	-	-	-
Посевная площадь сельскохозяйственных культур, га	0.0	-	-	-
в процентах от общей посевной площади	100	-	-	-
в среднем на одно хозяйство, га	0.000	-	-	-
<b>Верхневилуйский муниципальный район</b>				
Число хозяйств, единиц	3050	790	65	11
в процентах от общего числа хозяйств	69.8	18.1	1.5	0.3
в процентах от числа хозяйств, имевших посевную площадь	77.6	20.1	1.7	0.3
Посевная площадь сельскохозяйственных культур, га	54.1	63.1	11.9	3.2
в процентах от общей посевной площади	37.3	43.5	8.2	2.2
в среднем на одно хозяйство, га	0.018	0.080	0.183	0.291
<b>Верхнеколымский муниципальный район</b>				
Число хозяйств, единиц	273	5	-	-
в процентах от общего числа хозяйств	97.2	1.8	-	-
в процентах от числа хозяйств, имевших посевную площадь	98.2	1.8	-	-
Посевная площадь сельскохозяйственных культур, га	3.6	0.4	-	-
в процентах от общей посевной площади	90.9	9.1	-	-
в среднем на одно хозяйство, га	0.013	0.080	-	-

ГРУППИРОВКИ ОБЪЕКТОВ ПЕРЕПИСИ  
ПО РАЗМЕРУ ПОСЕВНЫХ ПЛОЩАДЕЙ

Продолжение табл. 140

посевную площадь, гектаров						Хозяйства, не имевшие посевной площади	Итого
0,36 - 0,45	0,46 - 0,65	0,66 - 1,00	1,01 - 2,5	2,51 - 10,00	всего		
2	3	1	2	-	1584	103	1687
0.1	0.2	0.1	0.1	-	93.9	6.1	100
0.1	0.2	0.1	0.1	-	100	x	x
0.7	1.5	1.0	3.0	-	61.2	x	61.2
1.2	2.5	1.6	4.9	-	100	x	100
0.350	0.500	1.000	1.500	-	0.039	x	0.036
-	-	-	-	-	5	2	7
-	-	-	-	-	71.4	28.6	100
-	-	-	-	-	100	x	x
-	-	-	-	-	0.0	x	0.0
-	-	-	-	-	100	x	100
-	-	-	-	-	0.000	x	0.000
4	1	2	4	1	3928	440	4368
0.1	0.0	0.0	0.1	0.0	89.9	10.1	100
0.1	0.0	0.1	0.1	0.0	100	x	x
1.5	0.6	1.6	6.4	2.6	145.1	x	145.1
1.1	0.4	1.1	4.4	1.8	100	x	100
0.375	0.600	0.800	1.600	2.600	0.037	x	0.033
-	-	-	-	-	278	3	281
-	-	-	-	-	98.9	1.1	100
-	-	-	-	-	100	x	x
-	-	-	-	-	4.0	x	4.0
-	-	-	-	-	100	x	100
-	-	-	-	-	0.014	x	0.014

ГРУППИРОВКИ ОБЪЕКТОВ ПЕРЕПИСИ  
ПО РАЗМЕРУ ПОСЕВНЫХ ПЛОЩАДЕЙ

	Хозяйства, имевшие			
	до 0,06	0,06 - 0,15	0,16 - 0,25	0,26 - 0,35
<b>Верхоянский муниципальный район</b>				
Число хозяйств, единиц	1188	19	1	3
в процентах от общего числа хозяйств	87.2	1.4	0.1	0.2
в процентах от числа хозяйств, имевших посевную площадь	97.9	1.6	0.1	0.2
Посевная площадь сельскохозяйственных культур, га	9.8	1.5	0.2	0.9
в процентах от общей посевной площади	73.5	11.6	1.4	6.7
в среднем на одно хозяйство, га	0.008	0.079	0.200	0.300
<b>Вилуйский муниципальный район</b>				
Число хозяйств, единиц	3833	428	28	7
в процентах от общего числа хозяйств	86.2	9.6	0.6	0.2
в процентах от числа хозяйств, имевших посевную площадь	89.0	9.9	0.6	0.2
Посевная площадь сельскохозяйственных культур, га	58.7	33.8	5.0	2.1
в процентах от общей посевной площади	55.0	31.8	4.7	2.0
в среднем на одно хозяйство, га	0.015	0.079	0.179	0.300
<b>Горный муниципальный район</b>				
Число хозяйств, единиц	1720	80	-	-
в процентах от общего числа хозяйств	84.9	3.9	-	-
в процентах от числа хозяйств, имевших посевную площадь	95.6	4.4	-	-
Посевная площадь сельскохозяйственных культур, га	24.7	6.3	-	-
в процентах от общей посевной площади	79.7	20.3	-	-
в среднем на одно хозяйство, га	0.014	0.079	-	-
<b>Жиганский муниципальный район</b>				
Число хозяйств, единиц	323	2	-	-
в процентах от общего числа хозяйств	95.0	0.6	-	-
в процентах от числа хозяйств, имевших посевную площадь	99.4	0.6	-	-
Посевная площадь сельскохозяйственных культур, га	2.4	0.1	-	-
в процентах от общей посевной площади	94.7	5.3	-	-
в среднем на одно хозяйство, га	0.007	0.050	-	-

ГРУППИРОВКИ ОБЪЕКТОВ ПЕРЕПИСИ  
ПО РАЗМЕРУ ПОСЕВНЫХ ПЛОЩАДЕЙ

Продолжение табл. 140

посевную площадь, гектаров						Хозяйства, не имевшие посевной площади	Итого
0,36 - 0,45	0,46 - 0,65	0,66 - 1,00	1,01 - 2,5	2,51 - 10,00	всего		
1	1	-	-	-	1213	150	1363
0.1	0.1	-	-	-	89.0	11.0	100
0.1	0.1	-	-	-	100	x	x
0.4	0.5	-	-	-	13.3	x	13.3
3.0	3.8	-	-	-	100	x	100
0.400	0.500	-	-	-	0.011	x	0.010
2	10	-	1	-	4309	139	4448
0.0	0.2	-	0.0	-	96.9	3.1	100
0.0	0.2	-	0.0	-	100	x	x
0.8	5.1	-	1.0	-	106.6	x	106.6
0.8	4.8	-	1.0	-	100	x	100
0.400	0.510	-	1.000	-	0.025	x	0.024
-	-	-	-	-	1800	227	2027
-	-	-	-	-	88.8	11.2	100
-	-	-	-	-	100	x	x
-	-	-	-	-	31.0	x	31.0
-	-	-	-	-	100	x	100
-	-	-	-	-	0.017	x	0.015
-	-	-	-	-	325	15	340
-	-	-	-	-	95.6	4.4	100
-	-	-	-	-	100	x	x
-	-	-	-	-	2.5	x	2.5
-	-	-	-	-	100	x	100
-	-	-	-	-	0.008	x	0.007

ГРУППИРОВКИ ОБЪЕКТОВ ПЕРЕПИСИ  
ПО РАЗМЕРУ ПОСЕВНЫХ ПЛОЩАДЕЙ

	Хозяйства, имевшие			
	до 0,06	0,06 - 0,15	0,16 - 0,25	0,26 - 0,35
<b>Кобяйский муниципальный район</b>				
Число хозяйств, единиц	533	1062	410	86
в процентах от общего числа хозяйств	22.8	45.4	17.5	3.7
в процентах от числа хозяйств, имевших посевную площадь	24.6	49.0	18.9	4.0
Посевная площадь сельскохозяйственных культур, га	13.0	111.8	77.9	24.8
в процентах от общей посевной площади	5.0	42.5	29.7	9.4
в среднем на одно хозяйство, га	0.024	0.105	0.190	0.288
<b>Ленский муниципальный район</b>				
Число хозяйств, единиц	1921	1750	180	31
в процентах от общего числа хозяйств	47.8	43.6	4.5	0.8
в процентах от числа хозяйств, имевших посевную площадь	48.5	44.2	4.5	0.8
Посевная площадь сельскохозяйственных культур, га	62.4	130.7	34.6	9.0
в процентах от общей посевной площади	20.2	42.2	11.2	2.9
в среднем на одно хозяйство, га	0.032	0.075	0.192	0.290
<b>Мегино-Кангаласский муниципальный район</b>				
Число хозяйств, единиц	4033	1125	427	107
в процентах от общего числа хозяйств	66.1	18.4	7.0	1.8
в процентах от числа хозяйств, имевших посевную площадь	69.2	19.3	7.3	1.8
Посевная площадь сельскохозяйственных культур, га	80.2	97.7	84.5	31.3
в процентах от общей посевной площади	19.8	24.1	20.9	7.7
в среднем на одно хозяйство, га	0.020	0.087	0.198	0.293
<b>Мирнинский муниципальный район</b>				
Число хозяйств, единиц	561	1	-	-
в процентах от общего числа хозяйств	98.4	0.2	-	-
в процентах от числа хозяйств, имевших посевную площадь	99.8	0.2	-	-
Посевная площадь сельскохозяйственных культур, га	4.1	0.1	-	-
в процентах от общей посевной площади	98.6	1.4	-	-
в среднем на одно хозяйство, га	0.007	0.100	-	-

ГРУППИРОВКИ ОБЪЕКТОВ ПЕРЕПИСИ  
ПО РАЗМЕРУ ПОСЕВНЫХ ПЛОЩАДЕЙ

Продолжение табл. 140

посевную площадь, гектаров						Хозяйства, не имевшие посевной площади	Итого
0,36 - 0,45	0,46 - 0,65	0,66 - 1,00	1,01 - 2,5	2,51 - 10,00	всего		
59	15	3	1	-	2169	170	2339
2.5	0.6	0.1	0.0	-	92.7	7.3	100
2.7	0.7	0.1	0.0	-	100	x	x
24.1	7.5	2.5	1.2	-	262.8	x	262.8
9.2	2.9	0.9	0.4	-	100	x	100
0.408	0.500	0.833	1.200	-	0.121	x	0.112
12	11	5	46	1	3957	60	4017
0.3	0.3	0.1	1.1	0.0	98.5	1.5	100
0.3	0.3	0.1	1.2	0.0	100	x	x
4.7	5.9	4.4	54.7	3.3	309.7	x	309.7
1.5	1.9	1.4	17.7	1.1	100	x	100
0.392	0.536	0.880	1.189	3.300	0.078	x	0.077
18	45	50	16	3	5824	278	6102
0.3	0.7	0.8	0.3	0.0	95.4	4.6	100
0.3	0.8	0.9	0.3	0.1	100	x	x
7.0	22.7	49.6	20.9	11.2	405.1	x	405.1
1.7	5.6	12.2	5.2	2.8	100	x	100
0.389	0.504	0.992	1.306	3.733	0.070	x	0.066
-	-	-	-	-	562	8	570
-	-	-	-	-	98.6	1.4	100
-	-	-	-	-	100	x	x
-	-	-	-	-	4.1	x	4.1
-	-	-	-	-	100	x	100
-	-	-	-	-	0.007	x	0.007

ГРУППИРОВКИ ОБЪЕКТОВ ПЕРЕПИСИ  
ПО РАЗМЕРУ ПОСЕВНЫХ ПЛОЩАДЕЙ

	Хозяйства, имевшие			
	до 0,06	0,06 - 0,15	0,16 - 0,25	0,26 - 0,35
<b>Момский муниципальный район</b>				
Число хозяйств, единиц	27	2	-	-
в процентах от общего числа хозяйств	87.1	6.5	-	-
в процентах от числа хозяйств, имевших посевную площадь	90.0	6.7	-	-
Посевная площадь сельскохозяйственных культур, га	0.5	0.2	-	-
в процентах от общей посевной площади	13.5	5.5	-	-
в среднем на одно хозяйство, га	0.019	0.100	-	-
<b>Намский муниципальный район</b>				
Число хозяйств, единиц	3596	486	35	13
в процентах от общего числа хозяйств	73.3	9.9	0.7	0.3
в процентах от числа хозяйств, имевших посевную площадь	86.9	11.7	0.8	0.3
Посевная площадь сельскохозяйственных культур, га	66.7	38.6	6.4	3.7
в процентах от общей посевной площади	52.9	30.6	5.1	2.9
в среднем на одно хозяйство, га	0.019	0.079	0.183	0.285
<b>Нерюнгринский муниципальный район</b>				
Число хозяйств, единиц	82	6	1	-
в процентах от общего числа хозяйств	82.8	6.1	1.0	-
в процентах от числа хозяйств, имевших посевную площадь	92.1	6.7	1.1	-
Посевная площадь сельскохозяйственных культур, га	0.6	0.4	0.2	-
в процентах от общей посевной площади	50.7	36.8	12.5	-
в среднем на одно хозяйство, га	0.007	0.067	0.200	-
<b>Нижнеколымский муниципальный район</b>				
Число хозяйств, единиц	14	-	-	-
в процентах от общего числа хозяйств	66.7	-	-	-
в процентах от числа хозяйств, имевших посевную площадь	100	-	-	-
Посевная площадь сельскохозяйственных культур, га	0.1	-	-	-
в процентах от общей посевной площади	100	-	-	-
в среднем на одно хозяйство, га	0.007	-	-	-

ГРУППИРОВКИ ОБЪЕКТОВ ПЕРЕПИСИ  
ПО РАЗМЕРУ ПОСЕВНЫХ ПЛОЩАДЕЙ

Продолжение табл. 140

посевную площадь, гектаров						Хозяйства, не имевшие посевной площади	Итого
0,36 - 0,45	0,46 - 0,65	0,66 - 1,00	1,01 - 2,5	2,51 - 10,00	всего		
-	-	-	-	1	30	1	31
-	-	-	-	3.2	96.8	3.2	100
-	-	-	-	3.3	100	x	x
-	-	-	-	2.9	3.6	x	3.6
-	-	-	-	80.9	100	x	100
-	-	-	-	2.900	0.120	x	0.116
1	1	2	4	1	4139	765	4904
0.0	0.0	0.0	0.1	0.0	84.4	15.6	100
0.0	0.0	0.0	0.1	0.0	100	x	x
0.4	0.5	2.0	4.8	3.0	126.0	x	126.0
0.3	0.4	1.6	3.8	2.4	100	x	100
0.400	0.500	1.000	1.200	3.000	0.030	x	0.026
-	-	-	-	-	89	10	99
-	-	-	-	-	89.9	10.1	100
-	-	-	-	-	100	x	x
-	-	-	-	-	1.2	x	1.2
-	-	-	-	-	100	x	100
-	-	-	-	-	0.013	x	0.012
-	-	-	-	-	14	7	21
-	-	-	-	-	66.7	33.3	100
-	-	-	-	-	100	x	x
-	-	-	-	-	0.1	x	0.1
-	-	-	-	-	100	x	100
-	-	-	-	-	0.007	x	0.005



ГРУППИРОВКИ ОБЪЕКТОВ ПЕРЕПИСИ  
ПО РАЗМЕРУ ПОСЕВНЫХ ПЛОЩАДЕЙ

	Хозяйства, имевшие			
	до 0,06	0,06 - 0,15	0,16 - 0,25	0,26 - 0,35
<b>Нюрбинский муниципальный район</b>				
Число хозяйств, единиц	2214	1098	127	13
в процентах от общего числа хозяйств	62.1	30.8	3.6	0.4
в процентах от числа хозяйств, имевших посевную площадь	64.1	31.8	3.7	0.4
Посевная площадь сельскохозяйственных культур, га	50.0	91.1	23.3	3.7
в процентах от общей посевной площади	28.2	51.4	13.2	2.1
в среднем на одно хозяйство, га	0.023	0.083	0.183	0.285
<b>Оймьконский муниципальный район</b>				
Число хозяйств, единиц	165	5	-	-
в процентах от общего числа хозяйств	58.7	1.8	-	-
в процентах от числа хозяйств, имевших посевную площадь	97.1	2.9	-	-
Посевная площадь сельскохозяйственных культур, га	1.3	0.6	-	-
в процентах от общей посевной площади	70.6	29.4	-	-
в среднем на одно хозяйство, га	0.008	0.120	-	-
<b>Олекминский муниципальный район</b>				
Число хозяйств, единиц	1238	1629	551	142
в процентах от общего числа хозяйств	32.1	42.3	14.3	3.7
в процентах от числа хозяйств, имевших посевную площадь	33.7	44.4	15.0	3.9
Посевная площадь сельскохозяйственных культур, га	32.2	148.3	103.6	41.2
в процентах от общей посевной площади	7.7	35.4	24.7	9.8
в среднем на одно хозяйство, га	0.026	0.091	0.188	0.290
<b>Оленёкский муниципальный район</b>				
Число хозяйств, единиц	-	-	-	-
в процентах от общего числа хозяйств	-	-	-	-
в процентах от числа хозяйств, имевших посевную площадь	-	-	-	-
Посевная площадь сельскохозяйственных культур, га	-	-	-	-
в процентах от общей посевной площади	-	-	-	-
в среднем на одно хозяйство, га	-	-	-	-

ГРУППИРОВКИ ОБЪЕКТОВ ПЕРЕПИСИ  
ПО РАЗМЕРУ ПОСЕВНЫХ ПЛОЩАДЕЙ

Продолжение табл. 140

посевную площадь, гектаров						Хозяйства, не имевшие посевной площади	Итого
0,36 - 0,45	0,46 - 0,65	0,66 - 1,00	1,01 - 2,5	2,51 - 10,00	всего		
1	-	1	1	1	3456	108	3564
0.0	-	0.0	0.0	0.0	97.0	3.0	100
0.0	-	0.0	0.0	0.0	100	x	x
0.4	-	0.7	2.2	5.9	177.3	x	177.3
0.2	-	0.4	1.2	3.3	100	x	100
0.400	-	0.700	2.200	5.900	0.051	x	0.050
-	-	-	-	-	170	111	281
-	-	-	-	-	60.5	39.5	100
-	-	-	-	-	100	x	x
-	-	-	-	-	1.9	x	1.9
-	-	-	-	-	100	x	100
-	-	-	-	-	0.011	x	0.007
30	22	50	9	2	3673	179	3852
0.8	0.6	1.3	0.2	0.1	95.4	4.6	100
0.8	0.6	1.4	0.2	0.1	100	x	x
11.6	11.2	48.5	12.7	9.9	419.1	x	419.1
2.8	2.7	11.6	3.0	2.4	100	x	100
0.387	0.509	0.970	1.411	4.950	0.114	x	0.109
-	-	-	-	-	-	-	-
-	-	-	-	-	-	-	100
-	-	-	-	-	100	x	x
-	-	-	-	-	-	x	-
-	-	-	-	-	100	x	100
-	-	-	-	-	-	x	-

ГРУППИРОВКИ ОБЪЕКТОВ ПЕРЕПИСИ  
ПО РАЗМЕРУ ПОСЕВНЫХ ПЛОЩАДЕЙ

	Хозяйства, имевшие			
	до 0,06	0,06 - 0,15	0,16 - 0,25	0,26 - 0,35
<b>Среднеколымский муниципальный район</b>				
Число хозяйств, единиц	528	-	-	-
в процентах от общего числа хозяйств	83.8	-	-	-
в процентах от числа хозяйств, имевших посевную площадь	100	-	-	-
Посевная площадь сельскохозяйственных культур, га	2.2	-	-	-
в процентах от общей посевной площади	100	-	-	-
в среднем на одно хозяйство, га	0.004	-	-	-
<b>Сунтарский муниципальный район</b>				
Число хозяйств, единиц	4337	183	11	4
в процентах от общего числа хозяйств	93.2	3.9	0.2	0.1
в процентах от числа хозяйств, имевших посевную площадь	95.5	4.0	0.2	0.1
Посевная площадь сельскохозяйственных культур, га	54.9	13.3	2.2	1.2
в процентах от общей посевной площади	71.3	17.3	2.9	1.6
в среднем на одно хозяйство, га	0.013	0.073	0.200	0.300
<b>Таттинский муниципальный район</b>				
Число хозяйств, единиц	3144	507	23	1
в процентах от общего числа хозяйств	84.4	13.6	0.6	0.0
в процентах от числа хозяйств, имевших посевную площадь	85.5	13.8	0.6	0.0
Посевная площадь сельскохозяйственных культур, га	70.6	37.6	4.0	0.3
в процентах от общей посевной площади	62.1	33.1	3.5	0.3
в среднем на одно хозяйство, га	0.022	0.074	0.174	0.300
<b>Томпонский муниципальный район</b>				
Число хозяйств, единиц	919	193	45	7
в процентах от общего числа хозяйств	78.0	16.4	3.8	0.6
в процентах от числа хозяйств, имевших посевную площадь	78.1	16.4	3.8	0.6
Посевная площадь сельскохозяйственных культур, га	18.1	15.0	9.0	2.0
в процентах от общей посевной площади	34.5	28.6	17.2	3.8
в среднем на одно хозяйство, га	0.020	0.078	0.200	0.286

ГРУППИРОВКИ ОБЪЕКТОВ ПЕРЕПИСИ  
ПО РАЗМЕРУ ПОСЕВНЫХ ПЛОЩАДЕЙ

Продолжение табл. 140

посевную площадь, гектаров						Хозяйства, не имевшие посевной площади	Итого
0,36 - 0,45	0,46 - 0,65	0,66 - 1,00	1,01 - 2,5	2,51 - 10,00	всего		
-	-	-	-	-	528	102	630
-	-	-	-	-	83.8	16.2	100
-	-	-	-	-	100	x	x
-	-	-	-	-	2.2	x	2.2
-	-	-	-	-	100	x	100
-	-	-	-	-	0.004	x	0.003
2	3	2	1	-	4543	111	4654
0.0	0.1	0.0	0.0	-	97.6	2.4	100
0.0	0.1	0.0	0.0	-	100	x	x
0.8	1.6	1.7	1.2	-	77.0	x	77.0
1.0	2.1	2.2	1.5	-	100	x	100
0.400	0.533	0.850	1.200	-	0.017	x	0.017
-	2	-	-	-	3677	50	3727
-	0.1	-	-	-	98.7	1.3	100
-	0.1	-	-	-	100	x	x
-	1.1	-	-	-	113.6	x	113.6
-	1.0	-	-	-	100	x	100
-	0.550	-	-	-	0.031	x	0.030
4	4	3	2	-	1177	1	1178
0.3	0.3	0.3	0.2	-	99.9	0.1	100
0.3	0.3	0.3	0.2	-	100	x	x
1.5	2.1	2.4	2.3	-	52.4	x	52.4
2.9	4.1	4.6	4.3	-	100	x	100
0.375	0.525	0.800	1.150	-	0.045	x	0.044

ГРУППИРОВКИ ОБЪЕКТОВ ПЕРЕПИСИ  
ПО РАЗМЕРУ ПОСЕВНЫХ ПЛОЩАДЕЙ

	Хозяйства, имевшие			
	до 0,06	0,06 - 0,15	0,16 - 0,25	0,26 - 0,35
<b>Усть-Алданский муниципальный район</b>				
Число хозяйств, единиц	3661	722	27	2
в процентах от общего числа хозяйств	80.6	15.9	0.6	0.0
в процентах от числа хозяйств, имевших посевную площадь	83.0	16.4	0.6	0.0
Посевная площадь сельскохозяйственных культур, га	67.9	55.3	4.7	0.6
в процентах от общей посевной площади	51.6	42.0	3.6	0.4
в среднем на одно хозяйство, га	0.019	0.077	0.174	0.300
<b>Усть-Майский муниципальный район</b>				
Число хозяйств, единиц	1268	279	9	2
в процентах от общего числа хозяйств	73.5	16.2	0.5	0.1
в процентах от числа хозяйств, имевших посевную площадь	76.1	16.7	0.5	0.1
Посевная площадь сельскохозяйственных культур, га	27.0	20.3	1.6	0.6
в процентах от общей посевной площади	21.4	16.0	1.2	0.5
в среднем на одно хозяйство, га	0.021	0.073	0.178	0.300
<b>Хангаласский муниципальный район</b>				
Число хозяйств, единиц	2894	1402	301	63
в процентах от общего числа хозяйств	59.7	28.9	6.2	1.3
в процентах от числа хозяйств, имевших посевную площадь	61.4	29.7	6.4	1.3
Посевная площадь сельскохозяйственных культур, га	67.6	113.0	57.0	17.7
в процентах от общей посевной площади	22.9	38.2	19.3	6.0
в среднем на одно хозяйство, га	0.023	0.081	0.189	0.281
<b>Чурапчинский муниципальный район</b>				
Число хозяйств, единиц	3938	165	7	1
в процентах от общего числа хозяйств	86.2	3.6	0.2	0.0
в процентах от числа хозяйств, имевших посевную площадь	95.3	4.0	0.2	0.0
Посевная площадь сельскохозяйственных культур, га	64.4	11.7	1.3	0.3
в процентах от общей посевной площади	62.8	11.4	1.3	0.3
в среднем на одно хозяйство, га	0.016	0.071	0.186	0.300

ГРУППИРОВКИ ОБЪЕКТОВ ПЕРЕПИСИ  
ПО РАЗМЕРУ ПОСЕВНЫХ ПЛОЩАДЕЙ

Продолжение табл. 140

посевную площадь, гектаров						Хозяйства, не имевшие посевной площади	Итого
0,36 - 0,45	0,46 - 0,65	0,66 - 1,00	1,01 - 2,5	2,51 - 10,00	всего		
-	-	-	-	1	4413	128	4541
-	-	-	-	0.0	97.2	2.8	100
-	-	-	-	0.0	100	x	x
-	-	-	-	3.0	131.6	x	131.6
-	-	-	-	2.3	100	x	100
-	-	-	-	3.000	0.030	x	0.029
-	89	16	-	3	1666	59	1725
-	5.2	0.9	-	0.2	96.6	3.4	100
-	5.3	1.0	-	0.2	100	x	x
-	45.3	15.7	-	16.0	126.6	x	126.6
-	35.8	12.4	-	12.7	100	x	100
-	0.509	0.981	-	5.333	0.076	x	0.073
21	16	4	14	1	4716	130	4846
0.4	0.3	0.1	0.3	0.0	97.3	2.7	100
0.4	0.3	0.1	0.3	0.0	100	x	x
8.0	8.3	3.3	17.8	3.0	295.8	x	295.8
2.7	2.8	1.1	6.0	1.0	100	x	100
0.381	0.519	0.825	1.271	3.000	0.063	x	0.061
-	1	5	14	1	4132	437	4569
-	0.0	0.1	0.3	0.0	90.4	9.6	100
-	0.0	0.1	0.3	0.0	100	x	x
-	0.5	5.0	14.5	4.8	102.5	x	102.5
-	0.5	4.9	14.1	4.7	100	x	100
-	0.500	1.000	1.036	4.800	0.025	x	0.022

ГРУППИРОВКИ ОБЪЕКТОВ ПЕРЕПИСИ  
ПО РАЗМЕРУ ПОСЕВНЫХ ПЛОЩАДЕЙ

	Хозяйства, имевшие			
	до 0,06	0,06 - 0,15	0,16 - 0,25	0,26 - 0,35
<b>Эвено-Бытантайский национальный муниципальный район</b>				
Число хозяйств, единиц	43	-	-	-
в процентах от общего числа хозяйств	76.8	-	-	-
в процентах от числа хозяйств, имевших посевную площадь	100	-	-	-
Посевная площадь сельскохозяйственных культур, га	0.1	-	-	-
в процентах от общей посевной площади	100	-	-	-
в среднем на одно хозяйство, га	0.002	-	-	-
<b>Городской округ "город Якутск"</b>				
Число хозяйств, единиц	-	1	-	-
в процентах от общего числа хозяйств	-	100	-	-
в процентах от числа хозяйств, имевших посевную площадь	-	100	-	-
Посевная площадь сельскохозяйственных культур, га	-	0.1	-	-
в процентах от общей посевной площади	-	100	-	-
в среднем на одно хозяйство, га	-	0.100	-	-

ГРУППИРОВКИ ОБЪЕКТОВ ПЕРЕПИСИ  
ПО РАЗМЕРУ ПОСЕВНЫХ ПЛОЩАДЕЙ

Продолжение табл. 140

посевную площадь, гектаров						Хозяйства, не имевшие посевной площади	Итого
0,36 - 0,45	0,46 - 0,65	0,66 - 1,00	1,01 - 2,5	2,51 - 10,00	всего		
-	-	-	-	-	43	13	56
-	-	-	-	-	76.8	23.2	100
-	-	-	-	-	100	x	x
-	-	-	-	-	0.1	x	0.1
-	-	-	-	-	100	x	100
-	-	-	-	-	0.002	x	0.002
-	-	-	-	-	1	-	1
-	-	-	-	-	100	-	100
-	-	-	-	-	100	x	x
-	-	-	-	-	0.1	x	0.1
-	-	-	-	-	100	x	100
-	-	-	-	-	0.100	x	0.100



**141. ГРУППИРОВКА ЛИЧНЫХ ПОДСОБНЫХ ХОЗЯЙСТВ**

	Хозяйства, имевшие					
	до 0,06	0,06 - 0,08	0,09 - 0,12	0,13 - 0,15	0,16 - 0,20	0,21 - 0,25
<b>Республика Саха (Якутия)</b>						
Число хозяйств, единиц	45655	5979	3610	1282	1165	698
в процентах от общего числа хозяйств	67.6	8.9	5.3	1.9	1.7	1.0
в процентах от числа хозяйств, имевших посевную площадь	76.8	10.1	6.1	2.2	2.0	1.2
Посевная площадь картофеля, га	841.4	390.0	363.3	175.1	204.1	156.7
в процентах от общей посевной площади картофеля	30.7	14.2	13.2	6.4	7.4	5.7
в среднем на одно хозяйство, га	0.018	0.065	0.101	0.137	0.175	0.224
<b>Абыйский муниципальный район</b>						
Число хозяйств, единиц	347	1	-	-	-	-
в процентах от общего числа хозяйств	74.3	0.2	-	-	-	-
в процентах от числа хозяйств, имевших посевную площадь	99.7	0.3	-	-	-	-
Посевная площадь картофеля, га	1.4	0.1	-	-	-	-
в процентах от общей посевной площади картофеля	96.1	3.9	-	-	-	-
в среднем на одно хозяйство, га	0.004	0.100	-	-	-	-
<b>Алданский муниципальный район</b>						
Число хозяйств, единиц	333	62	143	31	21	39
в процентах от общего числа хозяйств	46.1	8.6	19.8	4.3	2.9	5.4
в процентах от числа хозяйств, имевших посевную площадь	50.3	9.4	21.6	4.7	3.2	5.9
Посевная площадь картофеля, га	7.1	4.4	14.5	4.3	3.6	9.1
в процентах от общей посевной площади картофеля	9.4	5.9	19.3	5.7	4.8	12.1
в среднем на одно хозяйство, га	0.021	0.071	0.101	0.139	0.171	0.233
<b>Аллаиховский муниципальный район</b>						
Число хозяйств, единиц	5	-	-	-	-	-
в процентах от общего числа хозяйств	41.7	-	-	-	-	-
в процентах от числа хозяйств, имевших посевную площадь	100	-	-	-	-	-
Посевная площадь картофеля, га	0.0	-	-	-	-	-
в процентах от общей посевной площади картофеля	100	-	-	-	-	-
в среднем на одно хозяйство, га	0.000	-	-	-	-	-

ГРУППИРОВКИ ОБЪЕКТОВ ПЕРЕПИСИ  
ПО РАЗМЕРУ ПОСЕВНЫХ ПЛОЩАДЕЙ

ПО РАЗМЕРУ ПОСЕВНОЙ ПЛОЩАДИ КАРТОФЕЛЯ ПОД УРОЖАЙ 2016 Г.

посевную площадь картофеля, гектаров						Хозяйства, не имевшие посевной площади	Итого
0,26 - 0,30	0,31 - 0,40	0,41 - 1,00	1,01 - 5,0	свыше 5,0	всего		
253	251	414	126	4	59437	8055	67492
0.4	0.4	0.6	0.2	0.0	88.1	11.9	100
0.4	0.4	0.7	0.2	0.0	100	x	x
69.5	84.6	257.5	178.6	22.0	2742.7	x	2742.7
2.5	3.1	9.4	6.5	0.8	100	x	100
0.275	0.337	0.622	1.417	5.500	0.046	x	0.041
-	-	-	-	-	348	119	467
-	-	-	-	-	74.5	25.5	100
-	-	-	-	-	100	x	x
-	-	-	-	-	1.5	x	1.5
-	-	-	-	-	100	x	100
-	-	-	-	-	0.004	x	0.003
6	-	7	20	-	662	60	722
0.8	-	1.0	2.8	-	91.7	8.3	100
0.9	-	1.1	3.0	-	100	x	x
1.5	-	5.2	25.4	-	75.1	x	75.1
2.1	-	6.9	33.8	-	100	x	100
0.250	-	0.743	1.270	-	0.113	x	0.104
-	-	-	-	-	5	7	12
-	-	-	-	-	41.7	58.3	100
-	-	-	-	-	100	x	x
-	-	-	-	-	0.0	x	0.0
-	-	-	-	-	100	x	100
-	-	-	-	-	0.000	x	0.000

ГРУППИРОВКИ ОБЪЕКТОВ ПЕРЕПИСИ  
ПО РАЗМЕРУ ПОСЕВНЫХ ПЛОЩАДЕЙ

	Хозяйства, имевшие					
	до 0,06	0,06 - 0,08	0,09 - 0,12	0,13 - 0,15	0,16 - 0,20	0,21 - 0,25
<b>Амгинский муниципальный район</b>						
Число хозяйств, единиц	1242	141	62	8	13	2
в процентах от общего числа хозяйств	73.6	8.4	3.7	0.5	0.8	0.1
в процентах от числа хозяйств, имевших посевную площадь	84.1	9.5	4.2	0.5	0.9	0.1
Посевная площадь картофеля, га	25.6	9.0	6.3	1.1	2.4	0.5
в процентах от общей посевной площади картофеля	50.0	17.5	12.2	2.1	4.7	1.0
в среднем на одно хозяйство, га	0.021	0.064	0.102	0.138	0.185	0.250
<b>Верхневиллюйский муниципальный район</b>						
Число хозяйств, единиц	2992	436	200	48	32	12
в процентах от общего числа хозяйств	68.5	10.0	4.6	1.1	0.7	0.3
в процентах от числа хозяйств, имевших посевную площадь	80.0	11.7	5.3	1.3	0.9	0.3
Посевная площадь картофеля, га	54.4	28.4	19.4	6.6	5.5	2.6
в процентах от общей посевной площади картофеля	41.9	21.8	14.9	5.1	4.3	2.0
в среднем на одно хозяйство, га	0.018	0.065	0.097	0.138	0.172	0.217
<b>Верхнеколымский муниципальный район</b>						
Число хозяйств, единиц	265	3	1	-	-	-
в процентах от общего числа хозяйств	94.3	1.1	0.4	-	-	-
в процентах от числа хозяйств, имевших посевную площадь	98.5	1.1	0.4	-	-	-
Посевная площадь картофеля, га	2.9	0.2	0.1	-	-	-
в процентах от общей посевной площади картофеля	90.5	6.3	3.2	-	-	-
в среднем на одно хозяйство, га	0.011	0.067	0.100	-	-	-
<b>Верхоянский муниципальный район</b>						
Число хозяйств, единиц	1063	8	8	-	-	-
в процентах от общего числа хозяйств	78.0	0.6	0.6	-	-	-
в процентах от числа хозяйств, имевших посевную площадь	98.3	0.7	0.7	-	-	-
Посевная площадь картофеля, га	6.7	0.5	0.7	-	-	-
в процентах от общей посевной площади картофеля	75.6	5.7	8.5	-	-	-
в среднем на одно хозяйство, га	0.006	0.063	0.088	-	-	-

ГРУППИРОВКИ ОБЪЕКТОВ ПЕРЕПИСИ  
ПО РАЗМЕРУ ПОСЕВНЫХ ПЛОЩАДЕЙ

Продолжение табл. 141

посевную площадь картофеля, гектаров						Хозяйства, не имевшие посевной площади	Итого
0,26 - 0,30	0,31 - 0,40	0,41 - 1,00	1,01 - 5,0	свыше 5,0	всего		
3	-	4	2	-	1477	210	1687
0.2	-	0.2	0.1	-	87.6	12.4	100
0.2	-	0.3	0.1	-	100	x	x
0.9	-	2.5	3.0	-	51.3	x	51.3
1.8	-	4.9	5.9	-	100	x	100
0.300	-	0.625	1.500	-	0.035	x	0.030
6	7	5	4	-	3742	626	4368
0.1	0.2	0.1	0.1	-	85.7	14.3	100
0.2	0.2	0.1	0.1	-	100	x	x
1.6	2.2	3.4	5.8	-	130.0	x	130.0
1.2	1.7	2.6	4.5	-	100	x	100
0.267	0.314	0.680	1.450	-	0.035	x	0.030
-	-	-	-	-	269	12	281
-	-	-	-	-	95.7	4.3	100
-	-	-	-	-	100	x	x
-	-	-	-	-	3.2	x	3.2
-	-	-	-	-	100	x	100
-	-	-	-	-	0.012	x	0.011
-	1	1	-	-	1081	282	1363
-	0.1	0.1	-	-	79.3	20.7	100
-	0.1	0.1	-	-	100	x	x
-	0.4	0.5	-	-	8.8	x	8.8
-	4.5	5.7	-	-	100	x	100
-	0.400	0.500	-	-	0.008	x	0.006

ГРУППИРОВКИ ОБЪЕКТОВ ПЕРЕПИСИ  
ПО РАЗМЕРУ ПОСЕВНЫХ ПЛОЩАДЕЙ

	Хозяйства, имевшие					
	до 0,06	0,06 - 0,08	0,09 - 0,12	0,13 - 0,15	0,16 - 0,20	0,21 - 0,25
<b>Вилюйский муниципальный район</b>						
Число хозяйств, единиц	3793	228	111	18	15	4
в процентах от общего числа хозяйств	85.3	5.1	2.5	0.4	0.3	0.1
в процентах от числа хозяйств, имевших посевную площадь	90.5	5.4	2.6	0.4	0.4	0.1
Посевная площадь картофеля, га	51.6	14.1	10.8	2.4	2.5	0.8
в процентах от общей посевной площади картофеля	56.5	15.4	11.9	2.6	2.8	0.9
в среднем на одно хозяйство, га	0.014	0.062	0.097	0.133	0.167	0.200
<b>Горный муниципальный район</b>						
Число хозяйств, единиц	1313	21	25	2	-	-
в процентах от общего числа хозяйств	64.8	1.0	1.2	0.1	-	-
в процентах от числа хозяйств, имевших посевную площадь	96.5	1.5	1.8	0.1	-	-
Посевная площадь картофеля, га	13.6	1.4	2.5	0.3	-	-
в процентах от общей посевной площади картофеля	76.5	8.0	13.9	1.6	-	-
в среднем на одно хозяйство, га	0.010	0.067	0.100	0.150	-	-
<b>Жиганский муниципальный район</b>						
Число хозяйств, единиц	244	2	-	-	-	-
в процентах от общего числа хозяйств	71.8	0.6	-	-	-	-
в процентах от числа хозяйств, имевших посевную площадь	99.2	0.8	-	-	-	-
Посевная площадь картофеля, га	1.9	0.1	-	-	-	-
в процентах от общей посевной площади картофеля	93.4	6.6	-	-	-	-
в среднем на одно хозяйство, га	0.008	0.050	-	-	-	-
<b>Кобяйский муниципальный район</b>						
Число хозяйств, единиц	663	244	620	226	129	107
в процентах от общего числа хозяйств	28.3	10.4	26.5	9.7	5.5	4.6
в процентах от числа хозяйств, имевших посевную площадь	31.3	11.5	29.2	10.7	6.1	5.0
Посевная площадь картофеля, га	16.9	16.9	63.0	30.1	22.8	23.7
в процентах от общей посевной площади картофеля	7.6	7.6	28.3	13.5	10.2	10.6
в среднем на одно хозяйство, га	0.025	0.069	0.102	0.133	0.177	0.221

ГРУППИРОВКИ ОБЪЕКТОВ ПЕРЕПИСИ  
ПО РАЗМЕРУ ПОСЕВНЫХ ПЛОЩАДЕЙ

Продолжение табл. 141

посевную площадь картофеля, гектаров						Хозяйства, не имевшие посевной площади	Итого
0,26 - 0,30	0,31 - 0,40	0,41 - 1,00	1,01 - 5,0	свыше 5,0	всего		
1	6	13	-	-	4189	259	4448
0.0	0.1	0.3	-	-	94.2	5.8	100
0.0	0.1	0.3	-	-	100	x	x
0.3	1.9	6.9	-	-	91.3	x	91.3
0.3	2.0	7.6	-	-	100	x	100
0.300	0.317	0.531	-	-	0.022	x	0.021
-	-	-	-	-	1361	666	2027
-	-	-	-	-	67.1	32.9	100
-	-	-	-	-	100	x	x
-	-	-	-	-	17.8	x	17.8
-	-	-	-	-	100	x	100
-	-	-	-	-	0.013	x	0.009
-	-	-	-	-	246	94	340
-	-	-	-	-	72.4	27.6	100
-	-	-	-	-	100	x	x
-	-	-	-	-	2.0	x	2.0
-	-	-	-	-	100	x	100
-	-	-	-	-	0.008	x	0.006
26	47	57	1	-	2120	219	2339
1.1	2.0	2.4	0.0	-	90.6	9.4	100
1.2	2.2	2.7	0.0	-	100	x	x
6.9	16.0	25.7	1.2	-	223.0	x	223.0
3.1	7.2	11.5	0.5	-	100	x	100
0.265	0.340	0.451	1.200	-	0.105	x	0.095

ГРУППИРОВКИ ОБЪЕКТОВ ПЕРЕПИСИ  
ПО РАЗМЕРУ ПОСЕВНЫХ ПЛОЩАДЕЙ

	Хозяйства, имевшие					
	до 0,06	0,06 - 0,08	0,09 - 0,12	0,13 - 0,15	0,16 - 0,20	0,21 - 0,25
<b>Ленский муниципальный район</b>						
Число хозяйств, единиц	2383	841	245	111	108	46
в процентах от общего числа хозяйств	59.3	20.9	6.1	2.8	2.7	1.1
в процентах от числа хозяйств, имевших посевную площадь	62.1	21.9	6.4	2.9	2.8	1.2
Посевная площадь картофеля, га	80.2	55.3	24.8	15.4	19.5	10.5
в процентах от общей посевной площади картофеля	28.4	19.6	8.8	5.4	6.9	3.7
в среднем на одно хозяйство, га	0.034	0.066	0.101	0.139	0.181	0.228
<b>Мегино-Кангаласский муниципальный район</b>						
Число хозяйств, единиц	3944	510	365	169	186	199
в процентах от общего числа хозяйств	64.6	8.4	6.0	2.8	3.0	3.3
в процентах от числа хозяйств, имевших посевную площадь	70.5	9.1	6.5	3.0	3.3	3.6
Посевная площадь картофеля, га	78.8	33.9	37.3	23.4	33.0	44.0
в процентах от общей посевной площади картофеля	21.6	9.3	10.2	6.4	9.1	12.1
в среднем на одно хозяйство, га	0.020	0.066	0.102	0.138	0.177	0.221
<b>Мирнинский муниципальный район</b>						
Число хозяйств, единиц	470	1	-	-	-	-
в процентах от общего числа хозяйств	82.5	0.2	-	-	-	-
в процентах от числа хозяйств, имевших посевную площадь	99.8	0.2	-	-	-	-
Посевная площадь картофеля, га	2.9	0.1	-	-	-	-
в процентах от общей посевной площади картофеля	98.2	1.8	-	-	-	-
в среднем на одно хозяйство, га	0.006	0.100	-	-	-	-
<b>Момский муниципальный район</b>						
Число хозяйств, единиц	22	1	1	-	-	-
в процентах от общего числа хозяйств	71.0	3.2	3.2	-	-	-
в процентах от числа хозяйств, имевших посевную площадь	88.0	4.0	4.0	-	-	-
Посевная площадь картофеля, га	0.4	0.1	0.1	-	-	-
в процентах от общей посевной площади картофеля	13.3	2.9	3.7	-	-	-
в среднем на одно хозяйство, га	0.018	0.100	0.100	-	-	-

ГРУППИРОВКИ ОБЪЕКТОВ ПЕРЕПИСИ  
ПО РАЗМЕРУ ПОСЕВНЫХ ПЛОЩАДЕЙ

Продолжение табл. 141

посевную площадь картофеля, гектаров						Хозяйства, не имевшие посевной площади	Итого
0,26 - 0,30	0,31 - 0,40	0,41 - 1,00	1,01 - 5,0	свыше 5,0	всего		
24	16	16	45	-	3835	182	4017
0.6	0.4	0.4	1.1	-	95.5	4.5	100
0.6	0.4	0.4	1.2	-	100	x	x
6.7	5.6	10.1	54.4	-	282.5	x	282.5
2.4	2.0	3.6	19.2	-	100	x	100
0.279	0.350	0.631	1.209	-	0.074	x	0.070
57	77	73	13	1	5594	508	6102
0.9	1.3	1.2	0.2	0.0	91.7	8.3	100
1.0	1.4	1.3	0.2	0.0	100	x	x
15.8	26.0	47.0	20.6	5.0	364.8	x	364.8
4.3	7.1	12.9	5.6	1.4	100	x	100
0.277	0.338	0.644	1.585	5.000	0.065	x	0.060
-	-	-	-	-	471	99	570
-	-	-	-	-	82.6	17.4	100
-	-	-	-	-	100	x	x
-	-	-	-	-	2.9	x	2.9
-	-	-	-	-	100	x	100
-	-	-	-	-	0.006	x	0.005
-	-	-	1	-	25	6	31
-	-	-	3.2	-	80.6	19.4	100
-	-	-	4.0	-	100	x	x
-	-	-	2.2	-	2.7	x	2.7
-	-	-	80.1	-	100	x	100
-	-	-	2.200	-	0.108	x	0.087



ГРУППИРОВКИ ОБЪЕКТОВ ПЕРЕПИСИ  
ПО РАЗМЕРУ ПОСЕВНЫХ ПЛОЩАДЕЙ

	Хозяйства, имевшие					
	до 0,06	0,06 - 0,08	0,09 - 0,12	0,13 - 0,15	0,16 - 0,20	0,21 - 0,25
<b>Намский муниципальный район</b>						
Число хозяйств, единиц	3280	239	135	29	24	12
в процентах от общего числа хозяйств	66.9	4.9	2.8	0.6	0.5	0.2
в процентах от числа хозяйств, имевших посевную площадь	87.9	6.4	3.6	0.8	0.6	0.3
Посевная площадь картофеля, га	61.8	15.8	13.5	3.9	4.3	2.9
в процентах от общей посевной площади картофеля	54.2	13.8	11.8	3.4	3.7	2.5
в среднем на одно хозяйство, га	0.019	0.066	0.100	0.134	0.179	0.242
<b>Нерюнгринский муниципальный район</b>						
Число хозяйств, единиц	46	5	1	-	1	-
в процентах от общего числа хозяйств	46.5	5.1	1.0	-	1.0	-
в процентах от числа хозяйств, имевших посевную площадь	86.8	9.4	1.9	-	1.9	-
Посевная площадь картофеля, га	0.3	0.3	0.1	-	0.2	-
в процентах от общей посевной площади картофеля	31.4	37.7	12.7	-	18.3	-
в среднем на одно хозяйство, га	0.007	0.060	0.100	-	0.200	-
<b>Нижнеколымский муниципальный район</b>						
Число хозяйств, единиц	2	-	-	-	-	-
в процентах от общего числа хозяйств	9.5	-	-	-	-	-
в процентах от числа хозяйств, имевших посевную площадь	100	-	-	-	-	-
Посевная площадь картофеля, га	0.0	-	-	-	-	-
в процентах от общей посевной площади картофеля	100	-	-	-	-	-
в среднем на одно хозяйство, га	0.000	-	-	-	-	-
<b>Нюрбинский муниципальный район</b>						
Число хозяйств, единиц	2111	626	366	83	78	35
в процентах от общего числа хозяйств	59.2	17.6	10.3	2.3	2.2	1.0
в процентах от числа хозяйств, имевших посевную площадь	63.7	18.9	11.0	2.5	2.4	1.1
Посевная площадь картофеля, га	47.7	40.2	36.5	11.5	13.3	7.7
в процентах от общей посевной площади картофеля	28.9	24.3	22.1	7.0	8.0	4.7
в среднем на одно хозяйство, га	0.023	0.064	0.100	0.139	0.171	0.220

ГРУППИРОВКИ ОБЪЕКТОВ ПЕРЕПИСИ  
ПО РАЗМЕРУ ПОСЕВНЫХ ПЛОЩАДЕЙ

Продолжение табл. 141

посевную площадь картофеля, гектаров						Хозяйства, не имевшие посевной площади	Итого
0,26 - 0,30	0,31 - 0,40	0,41 - 1,00	1,01 - 5,0	свыше 5,0	всего		
4	3	4	3	-	3733	1171	4904
0.1	0.1	0.1	0.1	-	76.1	23.9	100
0.1	0.1	0.1	0.1	-	100	x	x
1.2	1.0	4.0	5.7	-	114.0	x	114.0
1.1	0.9	3.5	5.0	-	100	x	100
0.300	0.333	1.000	1.900	-	0.031	x	0.023
-	-	-	-	-	53	46	99
-	-	-	-	-	53.5	46.5	100
-	-	-	-	-	100	x	x
-	-	-	-	-	0.8	x	0.8
-	-	-	-	-	100	x	100
-	-	-	-	-	0.015	x	0.008
-	-	-	-	-	2	19	21
-	-	-	-	-	9.5	90.5	100
-	-	-	-	-	100	x	x
-	-	-	-	-	0.0	x	0.0
-	-	-	-	-	100	x	100
-	-	-	-	-	0.000	x	0.000
8	3	2	2	-	3314	250	3564
0.2	0.1	0.1	0.1	-	93.0	7.0	100
0.2	0.1	0.1	0.1	-	100	x	x
2.2	1.0	1.1	4.2	-	165.4	x	165.4
1.3	0.6	0.7	2.5	-	100	x	100
0.275	0.333	0.550	2.100	-	0.050	x	0.046

ГРУППИРОВКИ ОБЪЕКТОВ ПЕРЕПИСИ  
ПО РАЗМЕРУ ПОСЕВНЫХ ПЛОЩАДЕЙ

	Хозяйства, имевшие					
	до 0,06	0,06 - 0,08	0,09 - 0,12	0,13 - 0,15	0,16 - 0,20	0,21 - 0,25
<b>Оймяконский муниципальный район</b>						
Число хозяйств, единиц	120	-	-	-	-	-
в процентах от общего числа хозяйств	42.7	-	-	-	-	-
в процентах от числа хозяйств, имевших посевную площадь	100	-	-	-	-	-
Посевная площадь картофеля, га	0.8	-	-	-	-	-
в процентах от общей посевной площади картофеля	100	-	-	-	-	-
в среднем на одно хозяйство, га	0.007	-	-	-	-	-
<b>Олекминский муниципальный район</b>						
Число хозяйств, единиц	1208	733	528	310	337	145
в процентах от общего числа хозяйств	31.4	19.0	13.7	8.0	8.7	3.8
в процентах от числа хозяйств, имевших посевную площадь	34.7	21.0	15.2	8.9	9.7	4.2
Посевная площадь картофеля, га	34.7	48.4	52.9	41.9	58.1	32.6
в процентах от общей посевной площади картофеля	8.9	12.3	13.5	10.7	14.8	8.3
в среднем на одно хозяйство, га	0.029	0.066	0.100	0.135	0.172	0.225
<b>Среднеколымский муниципальный район</b>						
Число хозяйств, единиц	467	-	-	-	-	-
в процентах от общего числа хозяйств	74.1	-	-	-	-	-
в процентах от числа хозяйств, имевших посевную площадь	100	-	-	-	-	-
Посевная площадь картофеля, га	1.6	-	-	-	-	-
в процентах от общей посевной площади картофеля	100	-	-	-	-	-
в среднем на одно хозяйство, га	0.003	-	-	-	-	-
<b>Сунтарский муниципальный район</b>						
Число хозяйств, единиц	4138	107	43	4	4	5
в процентах от общего числа хозяйств	88.9	2.3	0.9	0.1	0.1	0.1
в процентах от числа хозяйств, имевших посевную площадь	95.9	2.5	1.0	0.1	0.1	0.1
Посевная площадь картофеля, га	49.3	6.4	4.2	0.6	0.7	1.2
в процентах от общей посевной площади картофеля	71.9	9.4	6.2	0.8	1.0	1.7
в среднем на одно хозяйство, га	0.012	0.060	0.098	0.150	0.175	0.240

ГРУППИРОВКИ ОБЪЕКТОВ ПЕРЕПИСИ  
ПО РАЗМЕРУ ПОСЕВНЫХ ПЛОЩАДЕЙ

Продолжение табл. 141

посевную площадь картофеля, гектаров						Хозяйства, не имевшие посевной площади	Итого
0,26 - 0,30	0,31 - 0,40	0,41 - 1,00	1,01 - 5,0	свыше 5,0	всего		
-	-	-	-	-	120	161	281
-	-	-	-	-	42.7	57.3	100
-	-	-	-	-	100	x	x
-	-	-	-	-	0.8	x	0.8
-	-	-	-	-	100	x	100
-	-	-	-	-	0.007	x	0.003
77	58	80	8	1	3485	367	3852
2.0	1.5	2.1	0.2	0.0	90.5	9.5	100
2.2	1.7	2.3	0.2	0.0	100	x	x
21.2	19.2	63.7	13.4	6.0	392.1	x	392.1
5.4	4.9	16.2	3.4	1.5	100	x	100
0.275	0.331	0.796	1.675	6.000	0.113	x	0.102
-	-	-	-	-	467	163	630
-	-	-	-	-	74.1	25.9	100
-	-	-	-	-	100	x	x
-	-	-	-	-	1.6	x	1.6
-	-	-	-	-	100	x	100
-	-	-	-	-	0.003	x	0.003
1	4	7	-	-	4313	341	4654
0.0	0.1	0.2	-	-	92.7	7.3	100
0.0	0.1	0.2	-	-	100	x	x
0.3	1.3	4.6	-	-	68.5	x	68.5
0.4	1.9	6.7	-	-	100	x	100
0.300	0.325	0.657	-	-	0.016	x	0.015

ГРУППИРОВКИ ОБЪЕКТОВ ПЕРЕПИСИ  
ПО РАЗМЕРУ ПОСЕВНЫХ ПЛОЩАДЕЙ

	Хозяйства, имевшие					
	до 0,06	0,06 - 0,08	0,09 - 0,12	0,13 - 0,15	0,16 - 0,20	0,21 - 0,25
<b>Таттинский муниципальный район</b>						
Число хозяйств, единиц	3046	268	93	20	13	1
в процентах от общего числа хозяйств	81.7	7.2	2.5	0.5	0.3	0.0
в процентах от числа хозяйств, имевших посевную площадь	88.5	7.8	2.7	0.6	0.4	0.0
Посевная площадь картофеля, га	63.5	17.1	9.1	2.7	2.2	0.2
в процентах от общей посевной площади картофеля	66.3	17.9	9.6	2.8	2.3	0.2
в среднем на одно хозяйство, га	0.021	0.064	0.098	0.135	0.169	0.200
<b>Томпонский муниципальный район</b>						
Число хозяйств, единиц	958	73	27	28	22	9
в процентах от общего числа хозяйств	81.3	6.2	2.3	2.4	1.9	0.8
в процентах от числа хозяйств, имевших посевную площадь	84.6	6.4	2.4	2.5	1.9	0.8
Посевная площадь картофеля, га	17.2	4.8	2.7	3.9	4.1	2.1
в процентах от общей посевной площади картофеля	39.9	11.1	6.3	9.2	9.4	4.9
в среднем на одно хозяйство, га	0.018	0.066	0.100	0.139	0.186	0.233
<b>Усть-Алданский муниципальный район</b>						
Число хозяйств, единиц	3599	471	146	39	22	4
в процентах от общего числа хозяйств	79.3	10.4	3.2	0.9	0.5	0.1
в процентах от числа хозяйств, имевших посевную площадь	84.0	11.0	3.4	0.9	0.5	0.1
Посевная площадь картофеля, га	64.1	30.0	14.9	5.2	3.7	0.9
в процентах от общей посевной площади картофеля	52.6	24.6	12.2	4.3	3.0	0.8
в среднем на одно хозяйство, га	0.018	0.064	0.102	0.133	0.168	0.225
<b>Усть-Майский муниципальный район</b>						
Число хозяйств, единиц	1123	160	40	7	6	1
в процентах от общего числа хозяйств	65.1	9.3	2.3	0.4	0.3	0.1
в процентах от числа хозяйств, имевших посевную площадь	77.6	11.1	2.8	0.5	0.4	0.1
Посевная площадь картофеля, га	26.5	10.5	3.9	1.0	1.0	0.2
в процентах от общей посевной площади картофеля	22.9	9.1	3.4	0.8	0.9	0.2
в среднем на одно хозяйство, га	0.024	0.066	0.098	0.143	0.167	0.200

ГРУППИРОВКИ ОБЪЕКТОВ ПЕРЕПИСИ  
ПО РАЗМЕРУ ПОСЕВНЫХ ПЛОЩАДЕЙ

Продолжение табл. 141

посевную площадь картофеля, гектаров						Хозяйства, не имевшие посевной площади	Итого
0,26 - 0,30	0,31 - 0,40	0,41 - 1,00	1,01 - 5,0	свыше 5,0	всего		
1	-	1	-	-	3443	284	3727
0.0	-	0.0	-	-	92.4	7.6	100
0.0	-	0.0	-	-	100	x	x
0.3	-	0.5	-	-	95.8	x	95.8
0.3	-	0.5	-	-	100	x	100
0.300	-	0.500	-	-	0.028	x	0.026
3	5	7	1	-	1133	45	1178
0.3	0.4	0.6	0.1	-	96.2	3.8	100
0.3	0.4	0.6	0.1	-	100	x	x
0.8	1.8	4.6	1.1	-	43.0	x	43.0
1.9	4.2	10.7	2.6	-	100	x	100
0.267	0.360	0.657	1.100	-	0.038	x	0.037
-	-	-	1	-	4282	259	4541
-	-	-	0.0	-	94.3	5.7	100
-	-	-	0.0	-	100	x	x
-	-	-	3.0	-	121.9	x	121.9
-	-	-	2.5	-	100	x	100
-	-	-	3.000	-	0.028	x	0.027
2	-	105	1	2	1447	278	1725
0.1	-	6.1	0.1	0.1	83.9	16.1	100
0.1	-	7.3	0.1	0.1	100	x	x
0.6	-	56.0	5.0	11.0	115.7	x	115.7
0.5	-	48.4	4.3	9.5	100	x	100
0.300	-	0.533	5.000	5.500	0.080	x	0.067

ГРУППИРОВКИ ОБЪЕКТОВ ПЕРЕПИСИ  
ПО РАЗМЕРУ ПОСЕВНЫХ ПЛОЩАДЕЙ

	Хозяйства, имевшие					
	до 0,06	0,06 - 0,08	0,09 - 0,12	0,13 - 0,15	0,16 - 0,20	0,21 - 0,25
<b>Хангаласский муниципальный район</b>						
Число хозяйств, единиц	2911	699	423	142	152	75
в процентах от общего числа хозяйств	60.1	14.4	8.7	2.9	3.1	1.5
в процентах от числа хозяйств, имевших посевную площадь	64.8	15.6	9.4	3.2	3.4	1.7
Посевная площадь картофеля, га	73.6	46.1	43.2	20.0	26.8	17.1
в процентах от общей посевной площади картофеля	26.7	16.7	15.7	7.2	9.7	6.2
в среднем на одно хозяйство, га	0.025	0.066	0.102	0.141	0.176	0.228
<b>Чурапчинский муниципальный район</b>						
Число хозяйств, единиц	3541	98	27	7	2	2
в процентах от общего числа хозяйств	77.5	2.1	0.6	0.2	0.0	0.0
в процентах от числа хозяйств, имевших посевную площадь	95.7	2.6	0.7	0.2	0.1	0.1
Посевная площадь картофеля, га	55.9	6.0	2.7	1.0	0.4	0.4
в процентах от общей посевной площади картофеля	61.8	6.7	3.0	1.1	0.4	0.5
в среднем на одно хозяйство, га	0.016	0.061	0.100	0.143	0.200	0.200
<b>Эвено-Бытантайский национальный муниципальный район</b>						
Число хозяйств, единиц	26	-	-	-	-	-
в процентах от общего числа хозяйств	46.4	-	-	-	-	-
в процентах от числа хозяйств, имевших посевную площадь	100	-	-	-	-	-
Посевная площадь картофеля, га	0.0	-	-	-	-	-
в процентах от общей посевной площади картофеля	100	-	-	-	-	-
в среднем на одно хозяйство, га	0.000	-	-	-	-	-
<b>Городской округ "город Якутск"</b>						
Число хозяйств, единиц	-	1	-	-	-	-
в процентах от общего числа хозяйств	-	100	-	-	-	-
в процентах от числа хозяйств, имевших посевную площадь	-	100	-	-	-	-
Посевная площадь картофеля, га	-	0.1	-	-	-	-
в процентах от общей посевной площади картофеля	-	100	-	-	-	-
в среднем на одно хозяйство, га	-	0.100	-	-	-	-

ГРУППИРОВКИ ОБЪЕКТОВ ПЕРЕПИСИ  
ПО РАЗМЕРУ ПОСЕВНЫХ ПЛОЩАДЕЙ

Продолжение табл. 141

посевную площадь картофеля, гектаров						Хозяйства, не имевшие посевной площади	Итого
0,26 - 0,30	0,31 - 0,40	0,41 - 1,00	1,01 - 5,0	свыше 5,0	всего		
34	23	22	13	-	4494	352	4846
0.7	0.5	0.5	0.3	-	92.7	7.3	100
0.8	0.5	0.5	0.3	-	100	x	x
9.2	7.9	13.0	18.9	-	275.8	x	275.8
3.3	2.9	4.7	6.8	-	100	x	100
0.271	0.343	0.591	1.454	-	0.061	x	0.057
-	1	10	11	-	3699	870	4569
-	0.0	0.2	0.2	-	81.0	19.0	100
-	0.0	0.3	0.3	-	100	x	x
-	0.3	8.8	14.9	-	90.5	x	90.5
-	0.3	9.7	16.5	-	100	x	100
-	0.300	0.880	1.355	-	0.024	x	0.020
-	-	-	-	-	26	30	56
-	-	-	-	-	46.4	53.6	100
-	-	-	-	-	100	x	x
-	-	-	-	-	0.0	x	0.0
-	-	-	-	-	100	x	100
-	-	-	-	-	0.000	x	0.000
-	-	-	-	-	1	-	1
-	-	-	-	-	100	-	100
-	-	-	-	-	100	x	x
-	-	-	-	-	0.1	x	0.1
-	-	-	-	-	100	x	100
-	-	-	-	-	0.100	x	0.100



## МЕТОДОЛОГИЧЕСКИЕ ПОЯСНЕНИЯ

**В хозяйства всех категорий** включены сельскохозяйственные организации, крестьянские (фермерские) хозяйства, индивидуальные предприниматели и хозяйства населения.

**К сельскохозяйственным организациям** отнесены хозяйственные товарищества, общества и партнерства (в том числе публичные и непубличные акционерные общества), производственные кооперативы, родовые общины, унитарные предприятия, подсобные сельскохозяйственные предприятия несельскохозяйственных организаций.

**К малым сельскохозяйственным предприятиям (включая микропредприятия)** отнесены юридические лица – коммерческие организации, внесенные в единый государственный реестр юридических лиц и соответствующие условиям, установленным Федеральным законом от 24 июля 2007 г. № 209-ФЗ «О развитии малого и среднего предпринимательства в Российской Федерации».

**Крестьянское (фермерское) хозяйство** – объединение граждан, связанных родством и (или) свойством, имеющих в общей собственности имущество и совместно осуществляющих производственную и иную хозяйственную деятельность (производство, переработку, хранение, транспортировку и реализацию сельскохозяйственной продукции), основанную на их личном участии (статья 1 Федерального закона от 11 июня 2003 г. № 74-ФЗ «О крестьянском (фермерском) хозяйстве»).

**Индивидуальный предприниматель** – гражданин (физическое лицо), занимающийся предпринимательской деятельностью без образования юридического лица с момента его государственной регистрации в соответствии со статьей 23 Гражданского кодекса Российской Федерации и заявивший в Свидетельстве о государственной регистрации виды деятельности, отнесенные согласно Общероссийскому классификатору видов экономической деятельности (ОКВЭД) к сельскому хозяйству.

**К хозяйствам населения** отнесены личные подсобные и другие индивидуальные хозяйства граждан, а также хозяйства граждан, имеющих земельные участки в садоводческих, огороднических и дачных некоммерческих объединениях.

**Личное подсобное хозяйство** – форма непредпринимательской деятельности по производству и переработке сельскохозяйственной продукции, осуществляемой личным трудом гражданина и членов его семьи в целях удовлетворения личных потребностей на земельном участке, предоставленном или приобретенном для ведения личного подсобного хозяйства. Землепользование хозяйств может состоять из приусадебных и полевых участков (статьи 2, 4 Федерального закона от 7 июля 2003 г. № 112-ФЗ «О личном подсобном хозяйстве»).

**К другим индивидуальным хозяйствам граждан** отнесены:

- граждане, имеющие земельные участки для индивидуального жилищного строительства с площадью 4 и более соток и занимающиеся сельскохозяйственным производством;
- граждане, имеющие земельные участки (садовые, огородные, дачные и другие), не входящие в некоммерческие объединения граждан;
- граждане, не имеющие земли, но имеющие сельскохозяйственных животных.

**Садоводческое, огородническое, дачное некоммерческое объединение граждан** – некоммерческая организация, учрежденная гражданами на добровольных началах для содействия ее членам в решении общих социально – хозяйственных задач ведения садоводства, огородничества и дачного хозяйства (статья 1 Федерального закона от 15 апреля 1998 г. № 66-ФЗ «О садоводческих, огороднических и дачных некоммерческих объединениях граждан»).

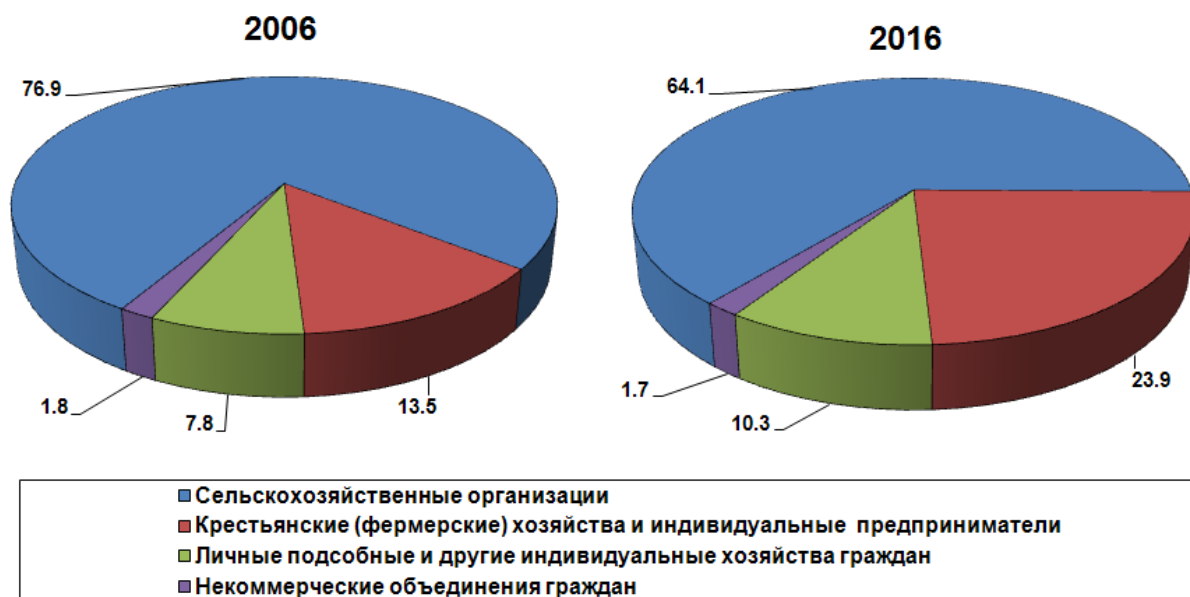
**Табл. 136-141.** Посевные площади – часть пашни, занятая под посевы сельскохозяйственных культур. Данные в группировках по размеру посевных площадей основных сельскохозяйственных культур (**табл. 136-141**) приведены по сельскохозяйственным организациям (хозяйствам), осуществлявшим сельскохозяйственную деятельность в 2016 году.



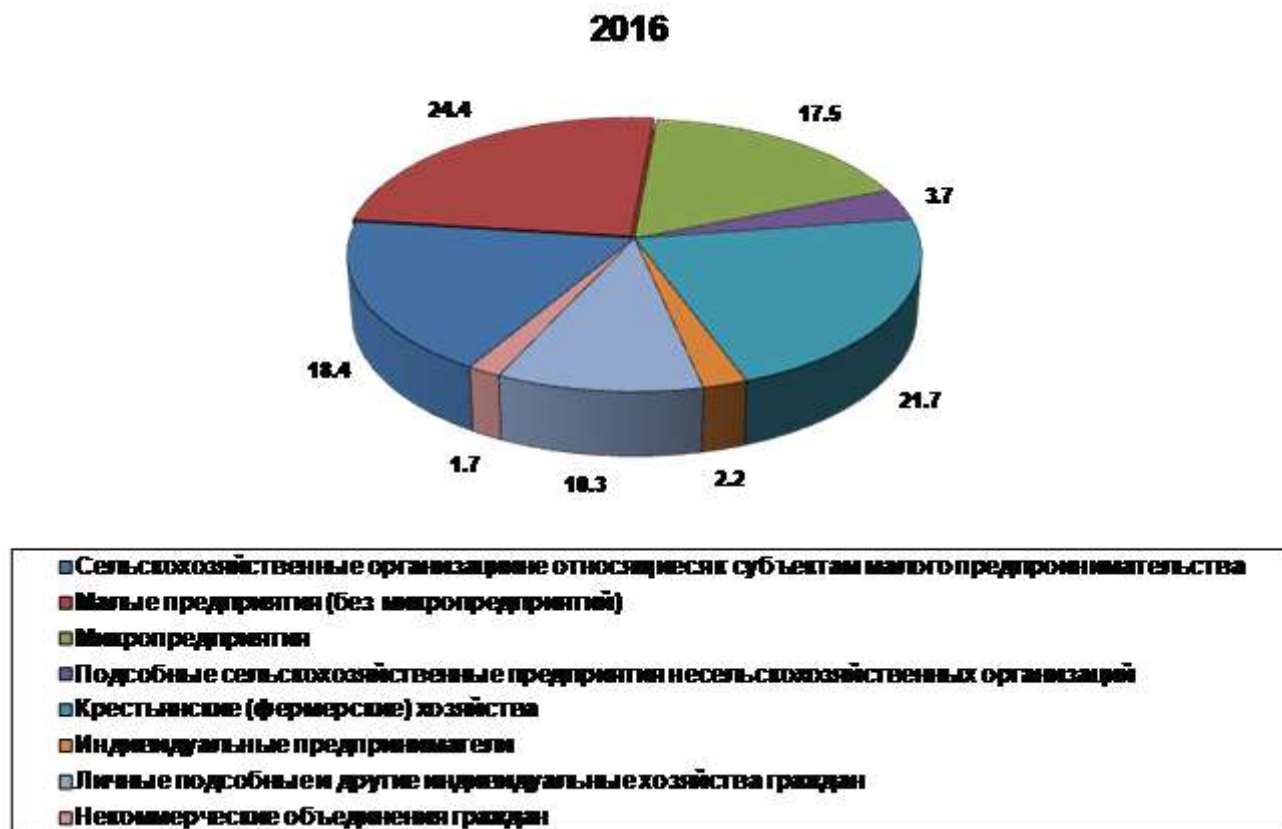


## ДИАГРАММЫ

**1. СТРУКТУРА ОБЩЕЙ ПОСЕВНОЙ ПЛОЩАДИ СЕЛЬСКОХОЗЯЙСТВЕННЫХ КУЛЬТУР  
ПОД УРОЖАЙ 2006 И 2016 ГГ. ПО КАТЕГОРИЯМ ХОЗЯЙСТВ**  
(в процентах от общей посевной площади в хозяйствах всех категорий)



**2. СТРУКТУРА ОБЩЕЙ ПОСЕВНОЙ ПЛОЩАДИ СЕЛЬСКОХОЗЯЙСТВЕННЫХ КУЛЬТУР  
ПОД УРОЖАЙ 2016 ГГ. ПО КАТЕГОРИЯМ ХОЗЯЙСТВ**  
(в процентах от общей посевной площади в хозяйствах всех категорий)

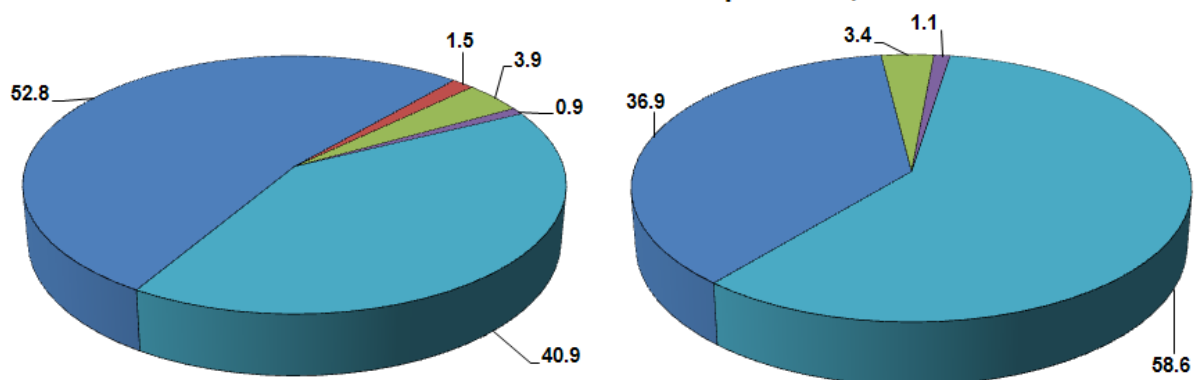


**3. СТРУКТУРА ПОСЕВНЫХ ПЛОЩАДЕЙ ПОД УРОЖАЙ 2006 И 2016 ГГ. ПО ВИДАМ СЕЛЬСКОХОЗЯЙСТВЕННЫХ КУЛЬТУР ПО КАТЕГОРИЯМ ХОЗЯЙСТВ**  
(в процентах от общей посевной площади соответствующей категории хозяйств)

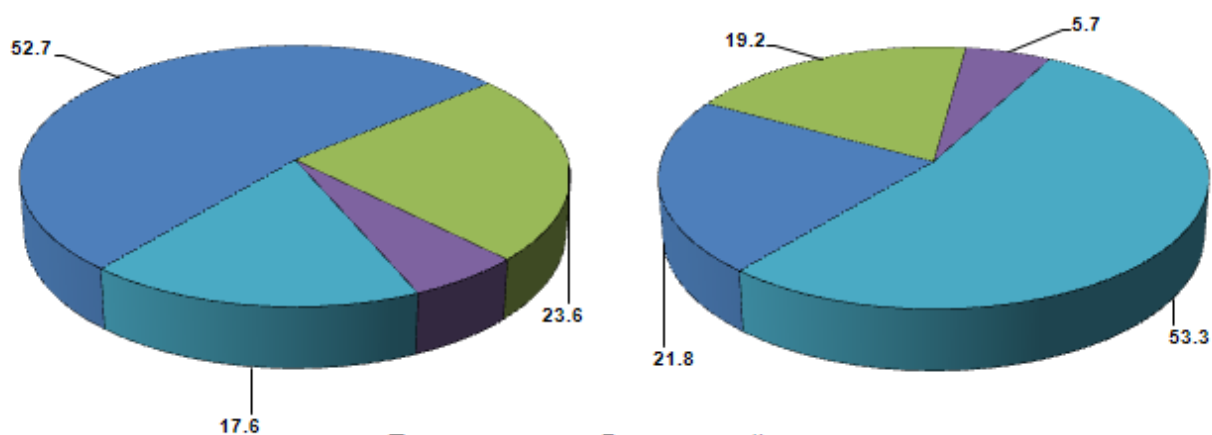
**2006**

**2016**

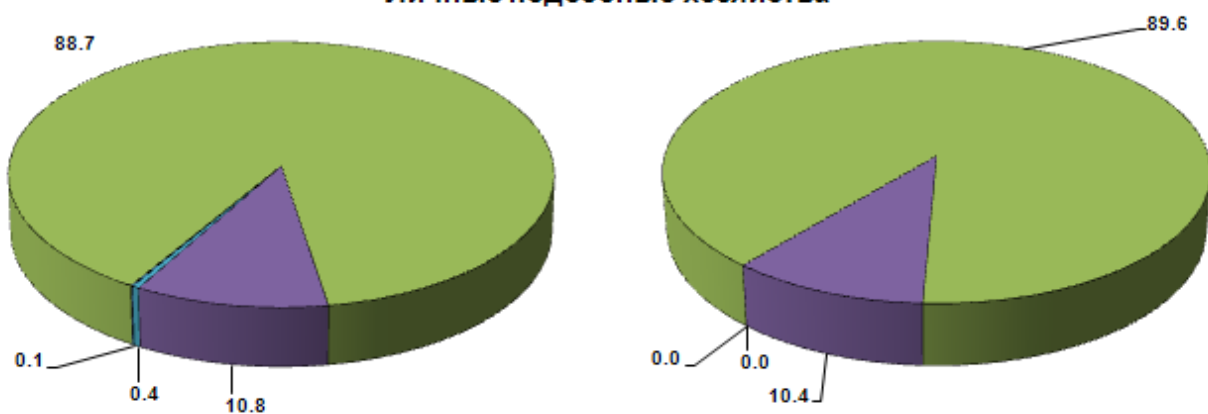
**Сельскохозяйственные организации**



**Крестьянские (фермерские) хозяйства и индивидуальные предприниматели**



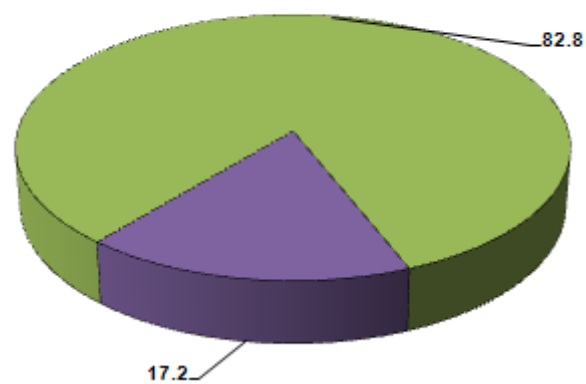
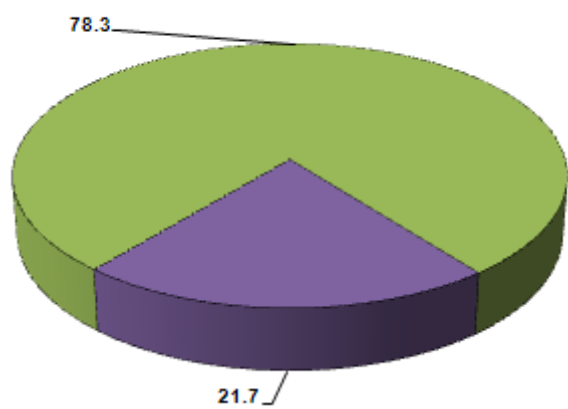
**Личные подсобные хозяйства**



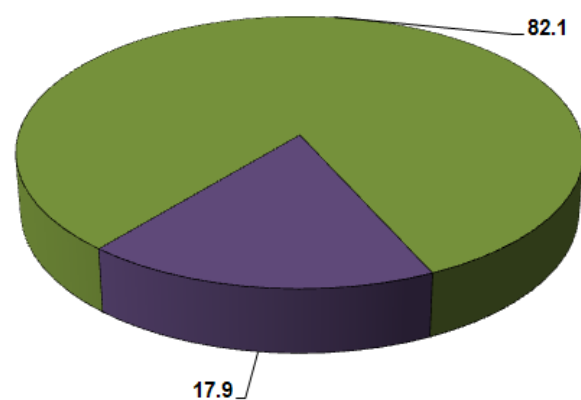
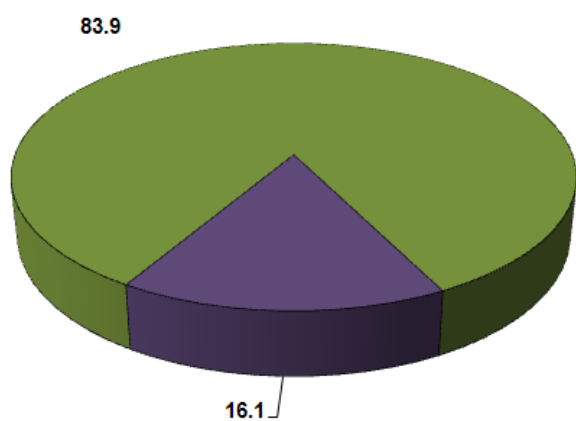
2006

2016

Садоводческие некоммерческие объединения граждан



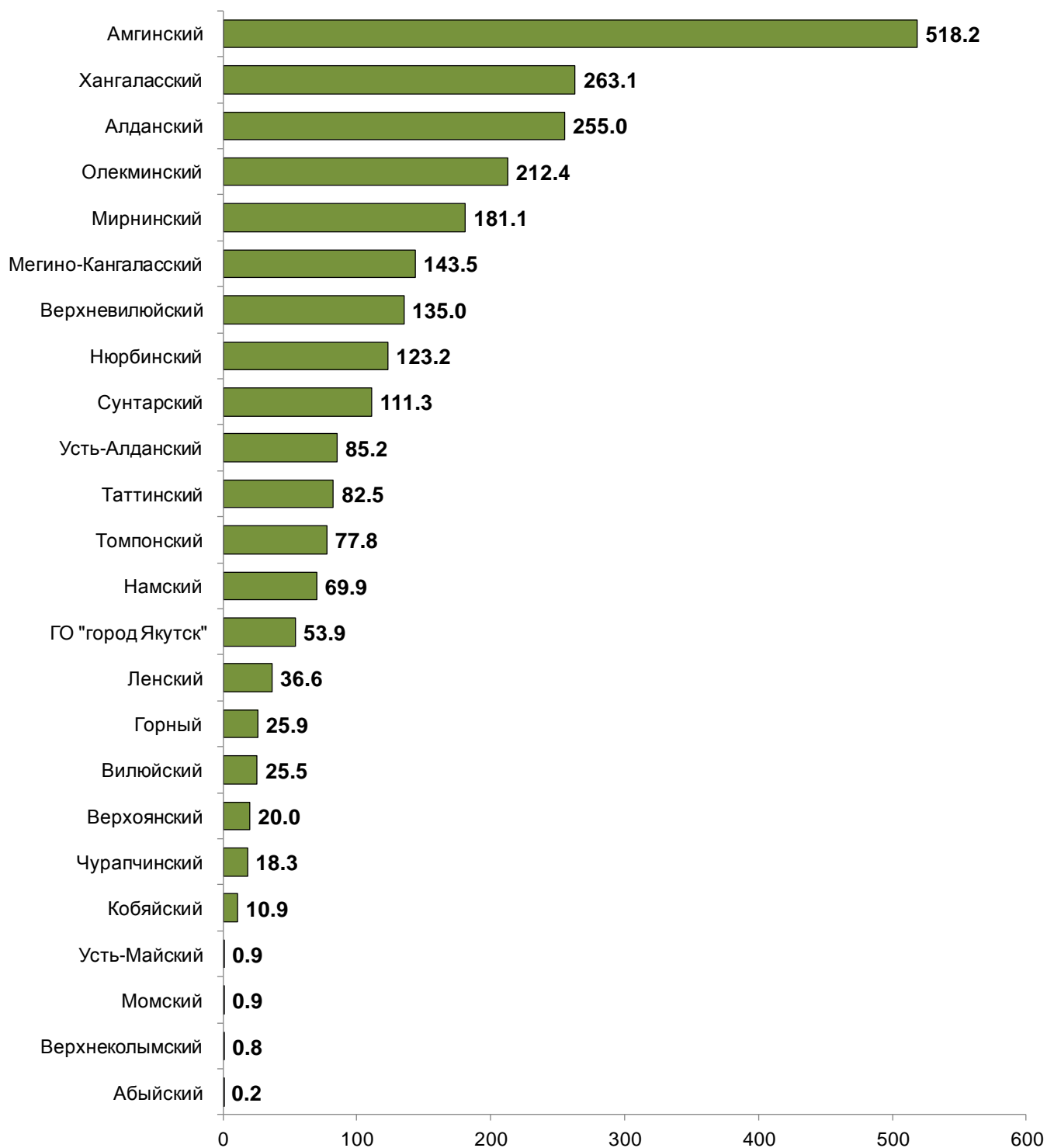
Огороднические некоммерческие объединения граждан



■ Картофель

■ Овощные и бахчевые культуры

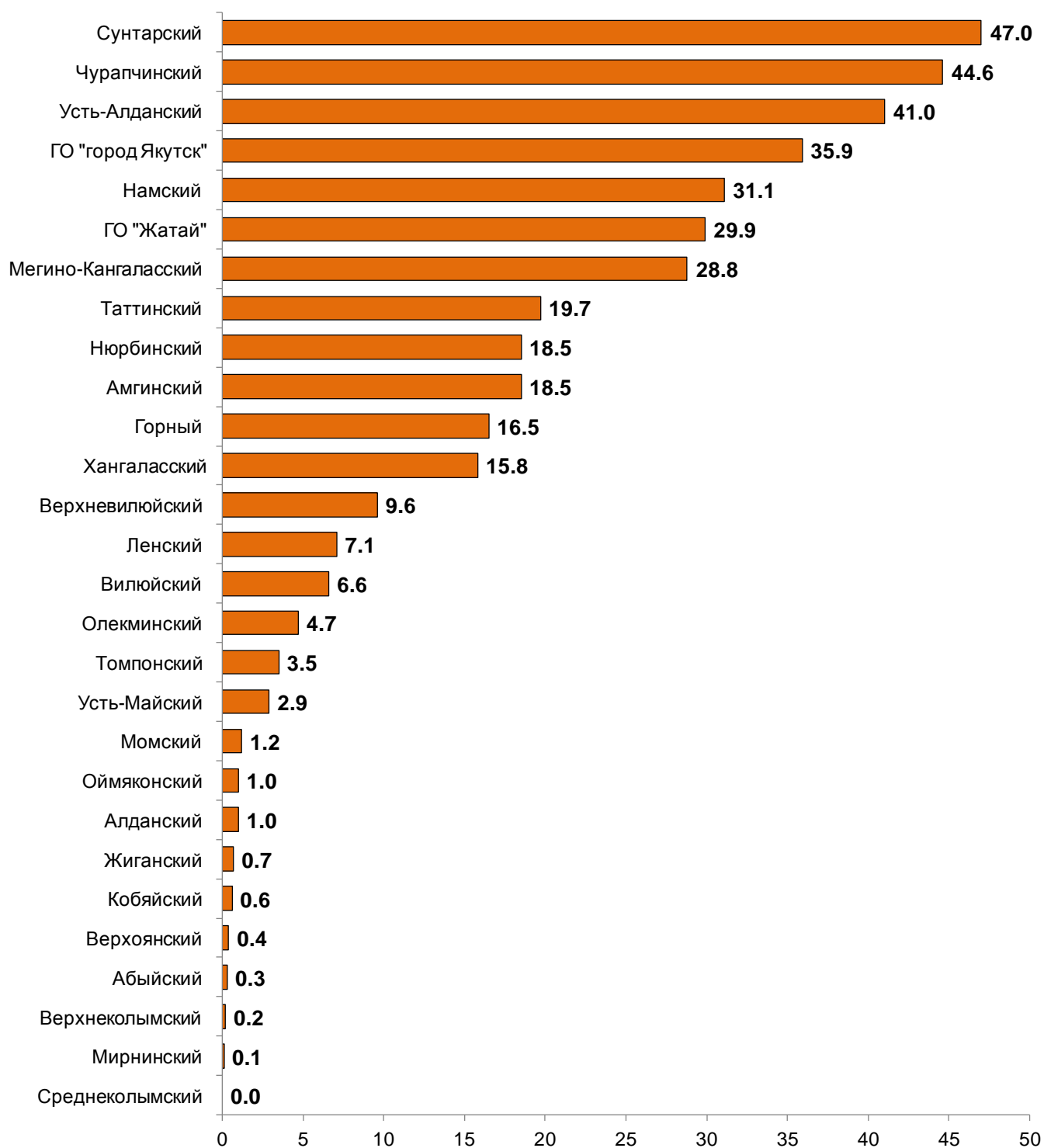
**4. СРЕДНИЙ РАЗМЕР ОБЩЕЙ ПОСЕВНОЙ ПЛОЩАДИ СЕЛЬСКОХОЗЯЙСТВЕННЫХ КУЛЬТУР  
ПОД УРОЖАЙ 2016 Г. В СЕЛЬСКОХОЗЯЙСТВЕННЫХ ОРГАНИЗАЦИЯХ <sup>1)</sup>**  
(гектаров)



<sup>1)</sup> В расчете на одну сельскохозяйственную организацию, имевшую общую посевную площадь.

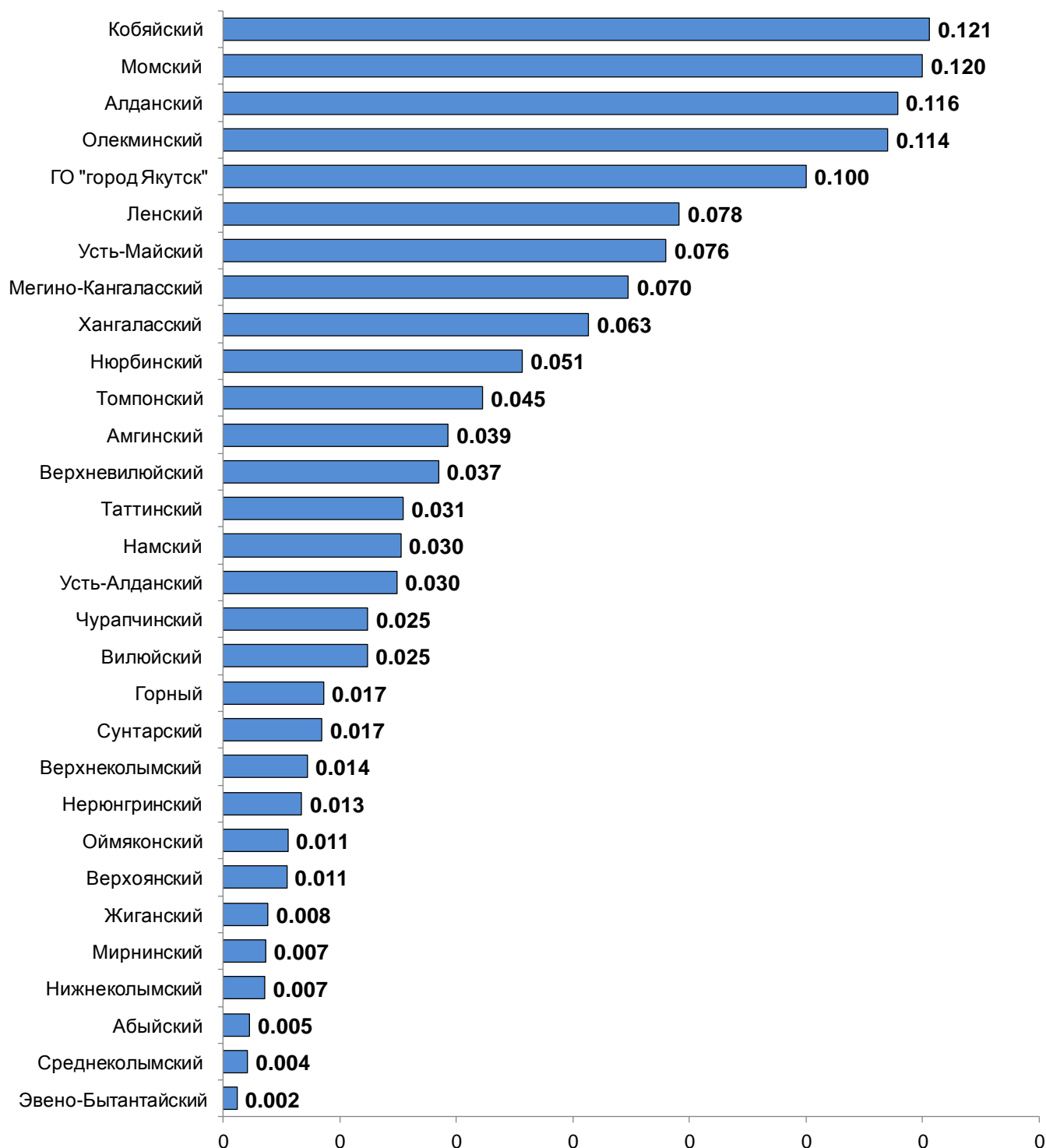


**5. СРЕДНИЙ РАЗМЕР ОБЩЕЙ ПОСЕВНОЙ ПЛОЩАДИ СЕЛЬСКОХОЗЯЙСТВЕННЫХ КУЛЬТУР  
ПОД УРОЖАЙ 2016 Г. В КРЕСТЬЯНСКИХ (ФЕРМЕРСКИХ) ХОЗЯЙСТВАХ  
И У ИНДИВИДУАЛЬНЫХ ПРЕДПРИНИМАТЕЛЕЙ<sup>1)</sup>**  
(гектаров)



<sup>1)</sup> В расчете на одно крестьянское (фермерское) хозяйство и индивидуального предпринимателя, имевшее общую посевную площадь.

**6. СРЕДНИЙ РАЗМЕР ОБЩЕЙ ПОСЕВНОЙ ПЛОЩАДИ СЕЛЬСКОХОЗЯЙСТВЕННЫХ КУЛЬТУР  
ПОД УРОЖАЙ 2016 Г. В ЛИЧНЫХ ПОДСОБНЫХ ХОЗЯЙСТВАХ<sup>1)</sup>**  
(гектаров)



<sup>1)</sup> В расчете на одно личное подсобное хозяйство, имевшее общую посевную площадь.  
В Аллаиховском и Анабарском муниципальных районах значение показателя меньше 0,000

**Территориальный орган федеральной службы государственной статистики  
по Республике Саха (Якутия)**

**ВСЕРОССИЙСКАЯ СЕЛЬСКОХОЗЯЙСТВЕННАЯ ПЕРЕПИСЬ 2016 ГОДА  
(в 8 томах)**

**Том 4.**

**ПОСЕВНЫЕ ПЛОЩАДИ СЕЛЬСКОХОЗЯЙСТВЕННЫХ  
КУЛЬТУР И ПЛОЩАДИ МНОГОЛЕТНИХ НАСАЖДЕНИЙ  
И ЯГОДНЫХ КУЛЬТУР**

**Книга 2. Структура посевных площадей.  
Группировки объектов переписи по размеру посевных  
площадей**

**Официальное издание**

Ответственные за выпуск:

К.И. Егорова  
Н.А. Макарова  
И.И. Пирожкова

Тел.: (4112) 42-47-40  
(4112) 34-16-23

Подписано в печать 24.10.2018  
Тираж 8 экз.  
Отпечатано в Саха(Якутия)стате