



Федеральная служба государственной статистики

Территориальный орган Федеральной службы  
государственной статистики по Республике Саха (Якутия)

# **ПОСЕВНЫЕ ПЛОЩАДИ СЕЛЬСКОХОЗЯЙСТВЕННЫХ КУЛЬТУР И ПЛОЩАДИ МНОГОЛЕТНИХ НАСАЖДЕНИЙ И ЯГОДНЫХ КУЛЬТУР**

**ТОМ IV**  
КНИГА 1

ИТОГИ  
ВСЕРОССИЙСКОЙ СЕЛЬСКОХОЗЯЙСТВЕННОЙ ПЕРЕПИСИ 2016 ГОДА  
ПО РЕСПУБЛИКЕ САХА (ЯКУТИЯ)

ОФИЦАЛЬНОЕ ИЗДАНИЕ



**ФЕДЕРАЛЬНАЯ СЛУЖБА ГОСУДАРСТВЕННОЙ СТАТИСТИКИ  
ТЕРРИТОРИАЛЬНЫЙ ОРГАН ФЕДЕРАЛЬНОЙ СЛУЖБЫ ГОСУДАРСТВЕННОЙ  
СТАТИСТИКИ ПО РЕСПУБЛИКЕ САХА (ЯКУТИЯ)**

**ИТОГИ ВСЕРОССИЙСКОЙ  
СЕЛЬСКОХОЗЯЙСТВЕННОЙ ПЕРЕПИСИ  
2016 ГОДА  
(в 8 томах)**

**Том 4.  
ПОСЕВНЫЕ ПЛОЩАДИ СЕЛЬСКОХОЗЯЙСТВЕННЫХ  
КУЛЬТУР И ПЛОЩАДИ МНОГОЛЕТНИХ НАСАЖДЕНИЙ  
И ЯГОДНЫХ КУЛЬТУР**

**Книга 1. Площади сельскохозяйственных культур  
и многолетних насаждений**

**Официальное издание**

**Якутск  
2018**

Редакционная коллегия по выпуску предварительных итогов Всероссийской сельскохозяйственной переписи 2016 года:

**И.К. Гаевая** – председатель редакционной коллегии

**К.И. Егорова, Н.А. Макарова, И.И. Пирожкова, А.П. Яковлева**

**Итоги Всероссийской сельскохозяйственной переписи 2016 года по Республике Саха (Якутия):** В 8т./Территориальный орган Федеральной службы государственной статистики по Республике Саха (Якутия) – Якутск, 2018г.

Т.4: Посевные площади сельскохозяйственных культур и площади многолетних насаждений и ягодных культур: кн. 1.: Площади сельскохозяйственных культур и многолетних насаждений. - 318с.: диагр.

В томе 4 представлены итоги Всероссийской сельскохозяйственной переписи 2016 года о посевных площадях сельскохозяйственных культур и площадях многолетних насаждений и ягодных культур в двух книгах в разрезе муниципальных районов и городских округов Республики Саха (Якутия).

В книге 1 сборника приведены данные о размерах площадей сельскохозяйственных культур и многолетних насаждений по видам и категориям хозяйств, использовании площади теплиц и парников; размещены диаграммы по Республике Саха (Якутия) и в разрезе муниципальных районов и городских округов.

В книге 2 сборника представлены сведения о структуре посевных площадей сельскохозяйственных культур по видам и категориям хозяйств, приведены группировки объектов переписи по размеру посевных площадей основных сельскохозяйственных культур.

Данные представлены в абсолютных и относительных показателях.

Территориальный орган  
Федеральной службы  
государственной статистики  
по Республике Саха (Якутия), 2018

## СОДЕРЖАНИЕ

Предисловие .....	5
<b>ПОСЕВНЫЕ ПЛОЩАДИ В ХОЗЯЙСТВАХ ВСЕХ КАТЕГОРИЙ</b>	
1. Общая посевная площадь сельскохозяйственных культур под урожай 2016 г. в хозяйствах всех категорий .....	12
2. Посевная площадь зерновых и зернобобовых культур под урожай 2016 г. в хозяйствах всех категорий .....	16
3. Посевная площадь пшеницы под урожай 2016 г. в хозяйствах всех категорий .....	18
4. Посевная площадь ржи под урожай 2016 г. в хозяйствах всех категорий .....	20
5. Посевная площадь ячменя под урожай 2016 г. в хозяйствах всех категорий .....	20
6. Посевная площадь овса под урожай 2016 г. в хозяйствах всех категорий .....	22
7. Посевная площадь кукурузы на зерно под урожай 2016 г. в хозяйствах всех категорий .	24
8. Посевная площадь зернобобовых культур под урожай 2016 г. в хозяйствах всех категорий .....	24
9. Посевная площадь картофеля под урожай 2016 г. в хозяйствах всех категорий .....	26
10. Посевная площадь овощных и бахчевых культур под урожай 2016 г. в хозяйствах всех категорий .....	30
11. Посевная площадь овощей открытого грунта под урожай 2016 г. в хозяйствах всех категорий .....	34
12. Посевная площадь капусты всех видов (открытого грунта) под урожай 2016 г. в хозяйствах всех категорий .....	38
13. Посевная площадь огурцов (открытого грунта) под урожай 2016 г. в хозяйствах всех категорий .....	42
14. Посевная площадь помидоров (открытого грунта) под урожай 2016 г. в хозяйствах всех категорий .....	46
15. Посевная площадь свеклы столовой (открытого грунта) под урожай 2016 г. в хозяйствах всех категорий .....	50
16. Посевная площадь моркови столовой (открытого грунта) под урожай 2016 г. в хозяйствах всех категорий .....	54
17. Посевная площадь лука репчатого (открытого грунта) под урожай 2016 г. в хозяйствах всех категорий .....	58
18. Посевная площадь чеснока (открытого грунта) под урожай 2016 г. в хозяйствах всех категорий .....	62
19. Посевная площадь зеленого горошка (открытого грунта) под урожай 2016 г. в хозяйствах всех категорий .....	64
20. Посевная площадь фасоли овощной (открытого грунта) под урожай 2016 г. в хозяйствах всех категорий .....	66
21. Посевная площадь кукурузы сахарной (открытого грунта) под урожай 2016 г. в хозяйствах всех категорий .....	68

22.	Посевная площадь кабачков, патиссонов (открытого грунта) под урожай 2016 г. в хозяйствах всех категорий . . . . .	70
23.	Посевная площадь тыквы столовой (открытого грунта) под урожай 2016 г. в хозяйствах всех категорий . . . . .	74
24.	Посевная площадь перца сладкого (открытого грунта) под урожай 2016 г. в хозяйствах всех категорий . . . . .	76
25.	Посевная площадь баклажанов (открытого грунта) под урожай 2016 г. в хозяйствах всех категорий . . . . .	78
26.	Посевная площадь салатных культур (открытого грунта) под урожай 2016 г. в хозяйствах всех категорий . . . . .	80
27.	Посевная площадь зеленных культур (открытого грунта) под урожай 2016 г. в хозяйствах всех категорий . . . . .	84
28.	Посевная площадь прочих овощей (открытого грунта) под урожай 2016 г. в хозяйствах всех категорий . . . . .	88
29.	Посевная площадь продовольственных бахчевых культур под урожай 2016 г. в хозяйствах всех категорий . . . . .	90
30.	Посевная площадь арбузов столовых под урожай 2016 г. в хозяйствах всех категорий .	92
31.	Посевная площадь дынь столовых под урожай 2016 г. в хозяйствах всех категорий . . . .	94
32.	Посевная площадь кормовых культур под урожай 2016 г. в хозяйствах всех категорий .	96
33.	Посевная площадь трав однолетних под урожай 2016 г. в хозяйствах всех категорий . .	98
34.	Посевная площадь трав многолетних под урожай 2016 г. в хозяйствах всех категорий .	100
35.	Посевная площадь кормовых культур на силос (без кукурузы) под урожай 2016 г. в хозяйствах всех категорий . . . . .	102
36.	Посевная площадь кукурузы на корм под урожай 2016 г. в хозяйствах всех категорий .	104
37.	Посевная площадь корнеплодных кормовых культур, включая свеклу сахарную на корм скоту, под урожай 2016 г. в хозяйствах всех категорий . . . . .	104
38.	Посевная площадь прочих кормовых культур под урожай 2016 г. в хозяйствах всех категорий . . . . .	104

#### **ПОСЕВНЫЕ ПЛОЩАДИ В ХОЗЯЙСТВАХ НАСЕЛЕНИЯ**

39.	Общая посевная площадь сельскохозяйственных культур под урожай 2016 г. в хозяйствах населения . . . . .	108
40.	Посевная площадь зерновых и зернобобовых культур под урожай 2016 г. в хозяйствах населения . . . . .	112
41.	Посевная площадь картофеля под урожай 2016 г. в хозяйствах населения . . . . .	114
42.	Посевная площадь овощных и бахчевых культур под урожай 2016 г. в хозяйствах населения . . . . .	118
43.	Посевная площадь овощей открытого грунта под урожай 2016 г. в хозяйствах населения . . . . .	122
44.	Посевная площадь капусты всех видов (открытого грунта) под урожай 2016 г. в хозяйствах населения . . . . .	126
45.	Посевная площадь огурцов (открытого грунта) под урожай 2016 г. в хозяйствах	

населения .....	130
46. Посевная площадь помидоров (открытого грунта) под урожай 2016 г. в хозяйствах населения .....	134
47. Посевная площадь свеклы столовой (открытого грунта) под урожай 2016 г. в хозяйствах населения .....	138
48. Посевная площадь моркови столовой (открытого грунта) под урожай 2016 г. в хозяйствах населения .....	142
49. Посевная площадь лука репчатого (открытого грунта) под урожай 2016 г. в хозяйствах населения .....	146
50. Посевная площадь чеснока (открытого грунта) под урожай 2016 г. в хозяйствах населения .....	150
51. Посевная площадь зеленого горошка (открытого грунта) под урожай 2016 г. в хозяйствах населения .....	152
52. Посевная площадь фасоли овощной (открытого грунта) под урожай 2016 г. в хозяйствах населения .....	154
53. Посевная площадь кукурузы сахарной (открытого грунта) под урожай 2016 г. в хозяйствах населения .....	156
54. Посевная площадь кабачков, патиссонов (открытого грунта) под урожай 2016 г. в хозяйствах населения .....	158
55. Посевная площадь тыквы столовой (открытого грунта) под урожай 2016 г. в хозяйствах населения .....	162
56. Посевная площадь перца сладкого (открытого грунта) под урожай 2016 г. в хозяйствах населения .....	164
57. Посевная площадь баклажанов (открытого грунта) под урожай 2016 г. в хозяйствах населения .....	166
58. Посевная площадь салатных культур (открытого грунта) под урожай 2016 г. в хозяйствах населения .....	168
59. Посевная площадь салатных культур (открытого грунта) под урожай 2016 г. в хозяйствах населения .....	172
60. Посевная площадь прочих овощей (открытого грунта) под урожай 2016 г. в хозяйствах населения .....	176
61. Посевная площадь лука-севка (открытого грунта) под урожай 2016 г. в хозяйствах населения .....	178
62. Посевная площадь продовольственных бахчевых культур под урожай 2016 г. в хозяйствах населения .....	180
63. Посевная площадь арбузов столовых под урожай 2016 г. в хозяйствах населения .....	182
64. Посевная площадь дынь под урожай 2016 г. в хозяйствах населения .....	184
65. Посевная площадь овощей закрытого грунта под урожай 2016 г. в хозяйствах населения .....	186
66. Посевная площадь огурцов (закрытого грунта) под урожай 2016 г. в хозяйствах населения .....	

	190
67. Посевная площадь помидоров (закрытого грунта) под урожай 2016 г. в хозяйствах населения . . . . .	194
68. Посевная площадь перца сладкого (закрытого грунта) под урожай 2016 г. в хозяйствах населения . . . . .	198
69. Посевная площадь баклажанов (закрытого грунта) под урожай 2016 г. в хозяйствах населения . . . . .	202
70. Посевная площадь зеленных культур (закрытого грунта) под урожай 2016 г. в хозяйствах населения . . . . .	206

#### **ПОСЕВНЫЕ ПЛОЩАДИ В ХОЗЯЙСТВАХ ГРАЖДАН В СЕЛЬСКИХ ПОСЕЛЕНИЯХ**

71. Общая посевная площадь сельскохозяйственных культур под урожай 2016 г. в личных подсобных и других индивидуальных хозяйствах граждан в сельских поселениях . . . . .	208
72. Посевная площадь картофеля под урожай 2016 г. в личных подсобных и других индивидуальных хозяйствах граждан в сельских поселениях . . . . .	210
73. Посевная площадь овощных и бахчевых культур под урожай 2016 г. в личных подсобных и других индивидуальных хозяйствах граждан в сельских поселениях . . . . .	212

#### **ПОСЕВНЫЕ ПЛОЩАДИ В ХОЗЯЙСТВАХ ГРАЖДАН В ГОРОДСКИХ ОКРУГАХ И ГОРОДСКИХ ПОСЕЛЕНИЯХ**

74. Общая посевная площадь сельскохозяйственных культур под урожай 2016 г. в личных подсобных и других индивидуальных хозяйствах граждан в городских округах и городских поселениях . . . . .	214
75. Посевная площадь картофеля под урожай 2016 г. в личных подсобных и других индивидуальных хозяйствах граждан в городских округах и городских поселениях . . . . .	215
76. Посевная площадь овощных и бахчевых культур под урожай 2016 г. в личных подсобных и других индивидуальных хозяйствах граждан в городских округах и городских поселениях . . . . .	216

#### **ПОСЕВНЫЕ ПЛОЩАДИ, ЗАСЕЯННЫЕ ЭЛИТНЫМИ СЕМЕНАМИ**

77. Посевная площадь зерновых и зернобобовых культур, засеянная элитными семенами под урожай 2016 г. в сельскохозяйственных организациях, крестьянских (фермерских) хозяйствах и у индивидуальных предпринимателей . . . . .	218
78. Посевная площадь пшеницы, засеянная элитными семенами под урожай 2016 г. в сельскохозяйственных организациях, крестьянских (фермерских) хозяйствах и у индивидуальных предпринимателей . . . . .	218
79. Посевная площадь ячменя, засеянная элитными семенами под урожай 2016 г. в сельскохозяйственных организациях, крестьянских (фермерских) хозяйствах и у индивидуальных предпринимателей . . . . .	220
80. Посевная площадь овса, засеянная элитными семенами под урожай 2016 г. в сельскохозяйственных организациях, крестьянских (фермерских) хозяйствах и у индивидуальных предпринимателей . . . . .	220
81. Посевная площадь картофеля, засеянная элитными семенами под урожай 2016 г. в сельскохозяйственных организациях, крестьянских (фермерских) хозяйствах и у индивидуальных предпринимателей . . . . .	222

82.	Посевная площадь овощей открытого грунта, засеянная элитными семенами под урожай 2016 г. в сельскохозяйственных организациях, крестьянских (фермерских) хозяйствах и у индивидуальных предпринимателей . . . . .	224
83.	Посевная площадь кормовых культур, засеянная элитными семенами под урожай 2016г. в сельскохозяйственных организациях, крестьянских (фермерских) хозяйствах и у индивидуальных предпринимателей . . . . .	224

## **ИСПОЛЬЗОВАНИЕ ПЛОЩАДИ ТЕПЛИЦ И ПАРНИКОВ**

84.	Общая используемая площадь зимних, весенних теплиц и парников с начала 2016 г. в сельскохозяйственных организациях, крестьянских (фермерских) хозяйствах и у индивидуальных предпринимателей . . . . .	228
85.	Использование площади теплиц и парников с начала 2016 г. под первый оборот в сельскохозяйственных организациях, крестьянских (фермерских) хозяйствах и у индивидуальных предпринимателей . . . . .	230
86.	Использование площади теплиц и парников с начала 2016 г. под второй и последующие обороты (включая планируемые до конца года) в сельскохозяйственных организациях, крестьянских (фермерских) хозяйствах и у индивидуальных предпринимателей . . . . .	238
87.	Структура площади теплиц и парников, используемой с начала 2016 г. под первый оборот, по видам культур в сельскохозяйственных организациях . . . . .	240
88.	Структура площади теплиц и парников, используемой с начала 2016 г. под первый оборот, по видам культур в крестьянских (фермерских) хозяйствах и у индивидуальных предпринимателей . . . . .	242

## **МЕРОПРИЯТИЯ ПО ПОВЫШЕНИЮ ПЛОДОРОДИЯ ПОЧВ И ЗАЩИТЕ РАСТЕНИЙ**

89.	Внесение минеральных удобрений под урожай 2016 г. в сельскохозяйственных организациях . . . . .	246
90.	Удельный вес площади, удобренной минеральными удобрениями под урожай 2016 г. в сельскохозяйственных организациях, крестьянских (фермерских) хозяйствах и у индивидуальных предпринимателей . . . . .	248
91.	Внесение органических удобрений под урожай 2016 г. в сельскохозяйственных организациях, крестьянских (фермерских) хозяйствах и у индивидуальных предпринимателей. . . . .	250
92.	Удельный вес площади, удобренной органическими удобрениями под урожай 2016 г. в сельскохозяйственных организациях, крестьянских (фермерских) хозяйствах и у индивидуальных предпринимателей . . . . .	252
93.	Площадь, обработанная пестицидами в сельскохозяйственных организациях, крестьянских (фермерских) хозяйствах и у индивидуальных предпринимателей . . . . .	254

## **ПЛОЩАДИ МНОГОЛЕТНИХ НАСАЖДЕНИЙ В ХОЗЯЙСТВАХ ВСЕХ КАТЕГОРИЙ**

94.	Площади многолетних плодовых насаждений и ягодных культур в хозяйствах всех категорий . . . . .	258
95.	Площади многолетних семечковых и косточковых плодовых насаждений по видам по категориям хозяйств . . . . .	264
96.	Площади ягодных культур по видам в хозяйствах всех категорий . . . . .	268
97.	Структура плодовых многолетних плодовых насаждений и ягодных культур по видам в хозяйствах всех категорий . . . . .	272



## **ПЛОЩАДИ МНОГОЛЕТНИХ НАСАЖДЕНИЙ В ХОЗЯЙСТВАХ НАСЕЛЕНИЯ**

98.	Площади многолетних плодовых насаждений и ягодных культур в хозяйствах населения. . . . .	278
99.	Площади многолетних семечковых плодовых насаждений по видам в хозяйствах населения. . . . .	282
100.	Площади многолетних косточковых плодовых насаждений по видам в хозяйствах населения. . . . .	283
101.	Площади ягодных культур по видам в хозяйствах населения. . . . .	284
102.	Структура площадей многолетних плодовых насаждений и ягодных культур по видам в хозяйствах населения . . . . .	286

## **СТРУКТУРА ПЛОЩАДЕЙ МНОГОЛЕТНИХ НАСАЖДЕНИЙ ПО КАТЕГОРИЯМ ХОЗЯЙСТВ**

103.	Структура площадей многолетних плодовых насаждений и ягодных культур по категориям хозяйств . . . . .	292
104.	Структура площадей многолетних семечковых плодовых насаждений по категориям хозяйств . . . . .	296
105.	Структура площадей многолетних косточковых плодовых насаждений по категориям хозяйств . . . . .	298
106.	Структура площадей ягодных культур по категориям хозяйств . . . . .	300

<b>МЕТОДОЛОГИЧЕСКИЕ ПОЯСНЕНИЯ . . . . .</b>	<b>304</b>
---	------------

<b>ДИАГРАММЫ . . . . .</b>	<b>308</b>
----------------------------	------------

## ПРЕДИСЛОВИЕ

В книге 1 тома 4 представлены итоги Всероссийской сельскохозяйственной переписи 2016 г. о площадях сельскохозяйственных культур и многолетних насаждений в разрезе муниципальных районов и городских округов Республики Саха (Якутия).

В сборнике содержатся данные о размерах посевных площадей по широкому перечню сельскохозяйственных культур в сельскохозяйственных организациях, крестьянских (фермерских) хозяйствах и у индивидуальных предпринимателей, личных подсобных и других индивидуальных хозяйствах граждан, садоводческих, огороднических и дачных некоммерческих объединениях граждан.

В отдельном разделе приведены данные о размерах посевных площадей основных видов сельскохозяйственных культур, засеянных элитными семенами, и их удельном весе в общей площади соответствующих культур в сельскохозяйственных организациях, крестьянских (фермерских) хозяйствах и у индивидуальных предпринимателей.

Представлены сведения об использовании площади зимних, весенних теплиц и парников под посевы овощей и другие посадки закрытого грунта по видам; о проведении мероприятий по повышению плодородия почв и защите растений в сельскохозяйственных организациях, крестьянских (фермерских) хозяйствах и у индивидуальных предпринимателей.

В отдельном разделе помещены данные о размерах площадей многолетних плодовых насаждений и ягодных культур и их структуре по видам и категориям хозяйств.

В издании представлены методологические пояснения к показателям, диаграммы по основным показателям, характеризующим площади сельскохозяйственных культур и многолетних насаждений в целом по **республике и в разрезе муниципальных районов и городских округов.**

## СПИСОК СОКРАЩЕНИЙ

тыс.	- тысяча
га	- гектар
кг	- килограмм
ц	- центнер
т	- тонна
г.	- год

В сборнике приняты условные обозначения:

- - явление отсутствует
- 0 - значение показателя меньше 1
- 0.0 - значение показателя меньше 0,1
- 0.00 - значение показателя меньше 0,01
- ... - данные не публикуются в целях обеспечения конфиденциальности первичных статистических данных, полученных от респондентов, в соответствии с Федеральным законом от 29 ноября 2007г. №282-ФЗ Об официальном статистическом учете и системе государственной статистики в Российской Федерации» (п.5, ст.4; ч.1,ст.9)

В отдельных случаях незначительные расхождения между итогом и суммой данных объясняются их округлением.





## ПОСЕВНЫЕ ПЛОЩАДИ В ХОЗЯЙСТВАХ ВСЕХ КАТЕГОРИЙ

**1. ОБЩАЯ ПОСЕВНАЯ ПЛОЩАДЬ СЕЛЬСКОХОЗЯЙСТВЕННЫХ**  
 (гектаров)

	Хозяйства всех категорий	сельскохозяй- ственные орга- низации	в том числе	
			сельскохозяй- ственные ор- ганизации, не относящиеся к субъектам ма- лого предприни- мательства	малые предприятия
<b>Республика Саха (Якутия)</b>	<b>43166.2</b>	<b>27645.6</b>	<b>7937.4</b>	<b>18098.4</b>
Абыйский муниципальный район	4.3	1.2	-	-
Алданский муниципальный район	799.2	510.0	-	510.0
Аллаиховский муниципальный район	-	-	-	-
Амгинский муниципальный район	8216.8	7839.5	...	5962.6
Анабарский национальный (долгано-эвенкийский) муниципальный район	0.0	-	-	-
Верхневилуйский муниципальный район	1601.1	1215.2	-	1188.0
Верхнеколымский муниципальный район	14.2	0.8	-	-
Верхоянский муниципальный район	37.4	20.0	-	20.0
Вилуйский муниципальный район	971.6	662.7	-	599.0
Горный муниципальный район	714.1	285.3	-	...
Жиганский муниципальный район	4.3	-	-	-
Кобяйский муниципальный район	336.3	43.7	-	-
Ленский муниципальный район	944.4	292.5	...	206.5
Мегино-Кангаласский муниципальный район	5083.2	3058.5	1346.3	1400.0
Мирнинский муниципальный район	482.1	...	...	...
Момский муниципальный район	20.1	3.4	-	-
Намский муниципальный район	2223.2	699.2	146.5	550.6
Нерюнгринский муниципальный район	91.0	-	-	-
Нижнеколымский муниципальный район	0.1	-	-	-
Нюрбинский муниципальный район	1838.5	1232.1	1200.0	21.0
Оймяконский муниципальный район	9.8	-	-	-
Олекминский муниципальный район	2133.1	1305.6	...	772.0

## КУЛЬТУР ПОД УРОЖАЙ 2016 Г. В ХОЗЯЙСТВАХ ВСЕХ КАТЕГОРИЙ

в том числе						
из них		подсобные сельскохо- зяйственные предприятия несельскохо- зяйственных организаций	крестьянские (фермерские) хозяйства и индиви- дуальные предпринима- тели - всего	в том числе		хозяйства населения
малые предприятия (без микро- предприятий)	микро- предприятия			крестьянские (фермерские) хозяйства	индивидуаль- ные предпри- ниматели	
10541.9	7556.5	1609.8	10330.7	9370.1	960.7	5189.8
-	-	1.2	0.6	0.5	0.1	2.5
-	510.0	-	3.0	2.0	1.0	286.2
-	-	-	-	-	-	0.0
3977.8	1984.8	74.4	277.3	277.3	-	100.0
-	-	-	-	-	-	0.0
...	238.0	27.2	240.7	200.1	40.5	145.2
-	-	...	1.1	0.7	0.3	12.4
-	20.0	-	0.7	0.2	0.5	16.7
508.0	91.0	63.7	171.3	157.5	13.8	137.6
...	-	135.3	396.8	364.8	32.0	32.0
-	-	-	1.4	...	0.8	2.9
-	-	43.7	14.4	10.3	4.1	278.2
-	206.5	6.0	276.0	155.9	120.1	375.8
998.0	402.0	312.2	1525.6	1330.1	195.5	499.2
-	...	-	0.1	-	0.1	119.8
-	-	3.4	3.7	-	3.7	13.0
-	550.6	2.1	1397.6	1389.5	8.1	126.4
-	-	-	-	-	-	91.0
-	-	-	-	-	-	0.1
-	21.0	11.1	369.2	321.1	48.1	237.3
-	-	-	5.1	5.1	0.0	4.7
462.0	310.0	502.1	229.4	211.8	17.7	598.0

	Хозяйства всех категорий	сельскохозяй- ственные орга- низации	В том числе	
			сельскохозяй- ственные ор- ганизации, не относящиеся к субъектам ма- лого предприни- мательства	малые предприятия
Оленёкский муниципальный район	0.2	-	-	-
Среднеколымский муниципальный район	3.1	-	-	-
Сунтарский муниципальный район	2392.0	1891.9	...	247.3
Таттинский муниципальный район	1907.9	1319.4	479.0	823.0
Томпонский муниципальный район	539.5	388.8	15.0	...
Усть-Алданский муниципальный район	2817.1	1618.9	...	1435.7
Усть-Майский муниципальный район	190.0	5.4	0.6	...
Хангаласский муниципальный район	5000.0	4016.8	...	3597.0
Чурапчинский муниципальный район	1814.9	329.7	-	195.1
Эвено-Бытантайский национальный муниципальный район	0.5	-	-	-
Городской округ "город Якутск"	2752.5	542.8	415.0	115.1
Городской округ "Жатай"	223.6	-	-	-

Продолжение табл. 1

в том числе						
из них		подсобные сельскохо- зяйственные предприятия несельскохо- зяйственных организаций	крестьянские (фермерские) хозяйства и индиви- дуальные предприни- матели - всего	в том числе		хозяйства населения
малые предприятия (без микро- предприятий)	микро- предприятия			крестьянские (фермерские) хозяйства	индивидуаль- ные предпри- ниматели	
-	-	-	-	-	-	0.2
-	-	-	0.0	-	0.0	3.0
-	247.3	114.6	423.1	408.5	14.6	77.0
537.0	286.0	17.4	473.2	473.2	0.0	115.3
-	...	73.8	66.3	35.5	30.8	84.4
70.0	1365.7	2.2	1065.3	1035.3	30.0	132.9
-	...	1.5	57.2	55.3	2.0	127.4
2790.0	807.0	69.8	583.9	566.5	17.4	399.3
...	96.0	134.6	1382.6	1208.1	174.5	102.5
-	-	-	-	-	-	0.5
-	115.1	12.7	1185.7	1153.1	32.6	1024.1
-	-	-	179.6	7.2	172.4	44.0



## 2. ПОСЕВНАЯ ПЛОЩАДЬ ЗЕРНОВЫХ И ЗЕРНОБОБОВЫХ (гектаров)

	Хозяйства всех категорий	сельскохозяй- ственные орга- низации	в том числе	
			сельскохозяй- ственные ор- ганизации, не относящиеся к субъектам ма- лого предприни- мательства	малые предприятия
<b>Республика Саха (Якутия)</b>	<b>11947.1</b>	<b>9697.7</b>	<b>3356.8</b>	<b>6172.3</b>
Алданский муниципальный район	0.0	-	-	-
Амгинский муниципальный район	4623.3	4596.3	...	2830.3
Верхневиллюйский муниципальный район	1.5	-	-	-
Виллюйский муниципальный район	30.0	30.0	-	30.0
Кобяйский муниципальный район	0.8	-	-	-
Ленский муниципальный район	48.0	48.0	-	48.0
Мегино-Кангаласский муниципальный район	1552.8	1018.3	1018.3	-
Нюрбинский муниципальный район	27.3	-	-	-
Олекминский муниципальный район	393.8	329.5	...	298.0
Сунтарский муниципальный район	967.0	650.0	...	200.0
Таттинский муниципальный район	372.0	232.0	150.0	82.0
Усть-Алданский муниципальный район	1257.0	804.0	-	804.0
Хангаласский муниципальный район	1826.6	1816.6	-	1782.0
Чурапчинский муниципальный район	405.0	98.0	-	...
Городской округ "город Якутск"	442.0	75.0	75.0	-

## КУЛЬТУР ПОД УРОЖАЙ 2016 Г. В ХОЗЯЙСТВАХ ВСЕХ КАТЕГОРИЙ

в том числе						
из них		подсобные сельскохо- зяйственные предприятия несельскохо- зяйственных организаций	крестьянские (фермерские) хозяйства и индиви- дуальные предприни- матели - всего	в том числе		хозяйства населения
малые предприятия (без микро- предприятий)	микро- предприятия			крестьянские (фермерские) хозяйства	индивидуаль- ные предпри- ниматели	
3884.3	2288.0	168.6	2248.3	2203.3	45.0	1.1
-	-	-	-	-	-	0.0
2130.3	700.0	34.0	27.0	27.0	-	-
-	-	-	1.5	1.5	-	-
-	30.0	-	-	-	-	-
-	-	-	0.8	0.8	-	-
-	48.0	-	-	-	-	-
-	-	-	533.4	504.4	29.0	1.1
-	-	-	27.3	12.3	15.0	-
51.0	247.0	-	64.3	63.3	1.0	-
-	200.0	100.0	317.0	317.0	-	-
82.0	-	-	140.0	140.0	-	-
-	804.0	-	453.0	453.0	-	-
1523.0	259.0	34.6	10.0	10.0	-	-
...	-	-	307.0	307.0	-	-
-	-	-	367	367	-	0.0

### 3. ПОСЕВНАЯ ПЛОЩАДЬ ПШЕНИЦЫ ПОД УРОЖАЙ

(гектаров)

	Хозяйства всех категорий	сельскохозяй- ственные орга- низации	в том числе	
			сельскохозяй- ственные ор- ганизации, не относящиеся к субъектам ма- лого предприни- мательства	малые предприятия
<b>Республика Саха (Якутия)</b>	<b>2089.5</b>	<b>1699.5</b>	<b>712.4</b>	<b>972.3</b>
Амгинский муниципальный район	596.3	596.3	...	207.3
Мегино-Кангаласский муниципальный район	265.0	248.0	248.0	-
Олекминский муниципальный район	103.0	66.0	...	60.0
Усть-Алданский муниципальный район	411.0	225.0	-	225.0
Хангаласский муниципальный район	489.8	489.8	-	480.0
Городской округ "город Якутск"	224.4	74.4	74.4	-

## 2016 Г. В ХОЗЯЙСТВАХ ВСЕХ КАТЕГОРИЙ

В ТОМ ЧИСЛЕ						
из них			крестьянские (фермерские) хозяйства и индивидуаль- ные предпринима- тели - всего	в том числе		хозяйства населения
малые предприятия (без микро- предприятий)	микро- предприятия	подсобные сельскохо- зяйственные предприятия несельскохо- зяйственных организаций		крестьянские (фермерские) хозяйства	индивидуаль- ные предпри- ниматели	
447.3	525.0	14.8	390.0	373.0	17.0	-
117.3	90.0	5.0	-	-	-	-
-	-	-	17.0	-	17.0	-
-	60.0	-	37.0	37.0	-	-
-	225.0	-	186.0	186.0	-	-
330.0	150.0	9.8	-	-	-	-
-	-	-	150.0	150.0	-	-

#### 4. ПОСЕВНАЯ ПЛОЩАДЬ РЖИ ПОД УРОЖАЙ

(гектаров)

	Хозяйства всех категорий	сельскохозяй- ственные орга- низации	в том числе	
			сельскохозяй- ственные ор- ганизации, не относящиеся к субъектам ма- лого предприни- мательства	малые предприятия
<b>Республика Саха (Якутия)</b>	<b>112.5</b>	<b>1.5</b>	-	-
Хангаласский муниципальный район	1.5	1.5	-	-
Чурапчинский муниципальный район	100.0	-	-	-
Городской округ "город Якутск"	11.0	-	-	-

#### 5. ПОСЕВНАЯ ПЛОЩАДЬ ЯЧМЕНЯ ПОД УРОЖАЙ

(гектаров)

	Хозяйства всех категорий	сельскохозяй- ственные орга- низации	в том числе	
			сельскохозяй- ственные ор- ганизации, не относящиеся к субъектам ма- лого предприни- мательства	малые предприятия
<b>Республика Саха (Якутия)</b>	<b>3251.9</b>	<b>2846.9</b>	<b>1109.4</b>	<b>1713.0</b>
Амгинский муниципальный район	1608.0	1608.0	...	828.0
Вилуйский муниципальный район	30.0	30.0	-	30.0
Мегино-Кангаласский муниципальный район	133.0	126.0	126.0	-
Олекминский муниципальный район	214.0	202.0	...	187.0
Сунтарский муниципальный район	305.0	...	...	-
Таттинский муниципальный район	60.0	50.0	50.0	-
Усть-Алданский муниципальный район	111.0	50.0	-	50.0
Хангаласский муниципальный район	630.5	630.5	-	618.0
Чурапчинский муниципальный район	60.0	-	-	-
Городской округ "город Якутск"	100.4	0.4	0.4	-

## 2016 Г. В ХОЗЯЙСТВАХ ВСЕХ КАТЕГОРИЙ

в том числе						
из них			крестьянские (фермерские) хозяйства и индиви- дуальные предпринима- тели - всего	в том числе		хозяйства населения
малые предприятия (без микро- предприятий)	микро- предприятия	подсобные сельскохо- зяйственные предприятия несельскохо- зяйственных организаций		крестьянские (фермерские) хозяйства	индивидуаль- ные предпри- ниматели	
-	-	1.5	111.0	111.0	-	-
-	-	1.5	-	-	-	-
-	-	-	100.0	100.0	-	-
-	-	-	11.0	11.0	-	-

## 2016 Г. В ХОЗЯЙСТВАХ ВСЕХ КАТЕГОРИЙ

в том числе						
из них			крестьянские (фермерские) хозяйства и индиви- дуальные предпринима- тели - всего	в том числе		хозяйства населения
малые предприятия (без микро- предприятий)	микро- предприятия	подсобные сельскохо- зяйственные предприятия несельскохо- зяйственных организаций		крестьянские (фермерские) хозяйства	индивидуаль- ные предпри- ниматели	
1318.0	395.0	24.5	405.0	398.0	7.0	-
700.0	128.0	12.0	-	-	-	-
-	30.0	-	-	-	-	-
-	-	-	7.0	-	7.0	-
-	187.0	-	12.0	12.0	-	-
-	-	-	155.0	155.0	-	-
-	-	-	10.0	10.0	-	-
-	50.0	-	61.0	61.0	-	-
618.0	-	12.5	-	-	-	-
-	-	-	60.0	60.0	-	-
-	-	-	100.0	100.0	-	-

**6. ПОСЕВНАЯ ПЛОЩАДЬ ОВСА ПОД УРОЖАЙ**  
 (гектаров)

	Хозяйства всех категорий	сельскохозяй- ственные орга- низации	в том числе	
			сельскохозяй- ственные ор- ганизации, не относящиеся к субъектам ма- лого предприни- мательства	малые предприятия
<b>Республика Саха (Якутия)</b>	<b>6492.0</b>	<b>5148.6</b>	<b>1535.0</b>	<b>3487.0</b>
Амгинский муниципальный район	2419.0	2392.0	...	1795.0
Верхневиллюйский муниципальный район	1.5	-	-	-
Кобяйский муниципальный район	0.8	-	-	-
Ленский муниципальный район	48.0	48.0	-	48.0
Мегино-Кангаласский муниципальный район	1154.8	644.3	644.3	-
Нюрбинский муниципальный район	27.3	-	-	-
Олекминский муниципальный район	76.8	61.5	...	51.0
Сунтарский муниципальный район	662.0	500.0	...	200.0
Таттинский муниципальный район	312.0	182.0	100.0	82.0
Усть-Алданский муниципальный район	735.0	529.0	-	529.0
Хангаласский муниципальный район	703.6	693.6	-	684.0
Чурапчинский муниципальный район	245.0	...	-	...
Городской округ "город Якутск"	106.2	0.2	0.2	-

## 2016 Г. В ХОЗЯЙСТВАХ ВСЕХ КАТЕГОРИЙ

в том числе						
из них			крестьянские (фермерские) хозяйства и индивидуаль- ные предпринима- тели - всего	в том числе		хозяйства населения
малые предприятия (без микро- предприятий)	микро- предприятия	подсобные сельскохо- зяйственные предприятия несельскохо- зяйственных организаций		крестьянские (фермерские) хозяйства	индивидуаль- ные предпри- ниматели	
2119.0	1368.0	126.6	1342.3	1321.3	21.0	1.1
1313.0	482.0	17.0	27.0	27.0	-	-
-	-	-	1.5	1.5	-	-
-	-	-	0.8	0.8	-	-
-	48.0	-	-	-	-	-
-	-	-	509.4	504.4	5.0	1.1
-	-	-	27.3	12.3	15.0	-
51.0	-	-	15.3	14.3	1.0	-
-	200.0	100.0	162.0	162.0	-	-
82.0	-	-	130.0	130.0	-	-
-	529.0	-	206.0	206.0	-	-
575.0	109.0	9.6	10.0	10.0	-	-
...	-	-	147.0	147.0	-	-
-	-	-	106.0	106.0	-	-



...

**7. ПОСЕВНАЯ ПЛОЩАДЬ КУКУРУЗЫ НА ЗЕРНО ПОД**  
(гектаров)

	Хозяйства всех категорий	сельскохозяй- ственные орга- низации	в том числе	
			сельскохозяй- ственные ор- ганизации, не относящиеся к субъектам ма- лого предприни- мательства	малые предприятия
<b>Республика Саха (Якутия)</b>	<b>0.0</b>	-	-	-
Городской округ "город Якутск"	0.0	-	-	-

**8. ПОСЕВНАЯ ПЛОЩАДЬ ЗЕРНОБОБОВЫХ КУЛЬТУР ПОД**  
(гектаров)

	Хозяйства всех категорий	сельскохозяй- ственные орга- низации	в том числе	
			сельскохозяй- ственные ор- ганизации, не относящиеся к субъектам ма- лого предприни- мательства	малые предприятия
<b>Республика Саха (Якутия)</b>	<b>1.2</b>	<b>1.2</b>	-	-
Алданский муниципальный район	0.0	-	-	-
Хангаласский муниципальный район	1.2	1.2	-	-
Городской округ "город Якутск"	0.0	-	-	-

## УРОЖАЙ 2016 Г. В ХОЗЯЙСТВАХ ВСЕХ КАТЕГОРИЙ

в том числе						
из них			крестьянские (фермерские) хозяйства и индивидуаль- ные предпринима- тели - всего	в том числе		хозяйства населения
малые предприятия (без микро- предприятий)	микро- предприятия	подсобные сельскохо- зяйственные предприятия несельскохо- зяйственных организаций		крестьянские (фермерские) хозяйства	индивидуаль- ные предпри- ниматели	
-	-	-	-	-	-	0.0
-	-	-	-	-	-	0.0

## УРОЖАЙ 2016 Г. В ХОЗЯЙСТВАХ ВСЕХ КАТЕГОРИЙ

в том числе						
из них			крестьянские (фермерские) хозяйства и индивиду- альные предприни- матели - всего	в том числе		хозяйства населения
малые предприятия (без микро- предприятий)	микро- предприятия	подсобные сельскохо- зяйственные предприятия несельскохо- зяйственных организаций		крестьянские (фермерские) хозяйства	индивидуаль- ные предпри- ниматели	
-	-	1.2	-	-	-	0.0
-	-	-	-	-	-	0.0
-	-	1.2	-	-	-	-
-	-	-	-	-	-	0.0

## 9. ПОСЕВНАЯ ПЛОЩАДЬ КАРТОФЕЛЯ ПОД УРОЖАЙ

	Хозяйства всех категорий	сельскохозяй- ственные орга- низации	в том числе	
			сельскохозяй- ственные ор- ганизации, не относящиеся к субъектам ма- лого предприни- мательства	малые предприятия
<b>Республика Саха (Якутия)</b>	<b>7394.4</b>	<b>943.8</b>	<b>40.0</b>	<b>733.4</b>
Абыйский муниципальный район	3.6	1.2	-	-
Алданский муниципальный район	249.2	-	-	-
Аллаиховский муниципальный район	0.0	-	-	-
Амгинский муниципальный район	147.8	16.4	-	12.0
Анабарский национальный (долгано-эвенкийский) муниципальный район	0.0	-	-	-
Верхневилуйский муниципальный район	175.5	21.2	-	4.5
Верхнеколымский муниципальный район	12.5	0.8	-	-
Верхоянский муниципальный район	26.6	15.0	-	15.0
Вилуйский муниципальный район	196.8	50.9	-	26.0
Горный муниципальный район	41.0	4.7	-	-
Жиганский муниципальный район	3.7	-	-	-
Кобяйский муниципальный район	260.8	11.8	-	-
Ленский муниципальный район	658.1	97.5	-	91.5
Мегино-Кангаласский муниципальный район	697.5	83.9	6.0	73.7
Мирнинский муниципальный район	107.0	1.8	-	...
Момский муниципальный район	16.3	2.6	-	-
Намский муниципальный район	508.7	26.6	6.5	18.0
Нерюнгринский муниципальный район	62.5	-	-	-
Нижнеколымский муниципальный район	0.0	-	-	-
Нюрбинский муниципальный район	296.6	20.5	7.0	6.0
Оймяконский муниципальный район	1.8	-	-	-

## 2016 Г. В ХОЗЯЙСТВАХ ВСЕХ КАТЕГОРИЙ

(гектаров)

в том числе						
из них		подсобные сельскохозяйственные предприятия несельскохозяйственных организаций	крестьянские (фермерские) хозяйства и индивидуаль- ные предприни- матели - всего	в том числе		хозяйства населения
малые предприятия (без микро- предприятий)	микро- предприятия			крестьянские (фермерские) хозяйства	индивидуаль- ные предпри- ниматели	
298.0	435.4	170.4	1983.3	1646.4	336.9	4467.4
-	-	1.2	0.6	0.5	0.1	1.8
-	-	-	3.0	2.0	1.0	246.1
-	-	-	-	-	-	0.0
10.0	2.0	4.4	47.4	47.4	-	84.0
-	-	-	-	-	-	0.0
-	4.5	16.7	24.3	16.3	8.0	130.0
-	-	...	1.0	0.7	0.3	10.7
-	15.0	-	0.7	0.2	0.5	10.9
21.0	5.0	24.9	30.9	24.3	6.6	115.0
-	-	4.7	18.0	13.0	5.0	18.3
-	-	-	1.4	...	0.8	2.3
-	-	11.8	11.0	8.0	3.0	238.0
-	91.5	6.0	222.1	125.6	96.6	338.4
25.0	48.7	4.2	176.6	165.6	11.0	437.0
-	...	-	0.1	-	0.1	105.1
-	-	2.6	3.7	-	3.7	10.0
-	18.0	2.1	367.8	364.7	3.1	114.3
-	-	-	-	-	-	62.5
-	-	-	-	-	-	0.0
-	6.0	7.5	54.9	44.9	10.1	221.2
-	-	-	0.0	0.0	-	1.8

	Хозяйства всех категорий	сельскохозяй- ственные орга- низации	в том числе	
			сельскохозяй- ственные ор- ганизации, не относящиеся к субъектам ма- лого предприни- мательства	малые предприятия
Олекминский муниципальный район	844.0	172.5	-	171.0
Оленёкский муниципальный район	0.1	-	-	-
Среднеколымский муниципальный район	2.1	-	-	-
Сунтарский муниципальный район	170.6	74.2	...	40.0
Таттинский муниципальный район	151.5	8.4	-	3.0
Томпонский муниципальный район	120.4	6.3	-	-
Усть-Алданский муниципальный район	256.2	29.0	-	27.8
Усть-Майский муниципальный район	153.2	3.7	0.5	...
Хангаласский муниципальный район	743.7	216.6	-	188.0
Чурапчинский муниципальный район	137.0	19.7	-	...
Эвено-Бытантайский национальный муниципальный район	0.1	-	-	-
Городской округ "город Якутск"	1241.6	58.5	-	52.0
Городской округ "Жатай"	107.9	-	-	-

Продолжение табл. 9

в том числе						
из них			крестьянские (фермерские) хозяйства и индиви- дуальные предприни- матели - всего	в том числе		хозяйства населения
малые предприятия (без микро- предприятий)	микро- предприятия	подсобные сельскохо- зяйственные предприятия несельскохо- зяйственных организаций		крестьянские (фермерские) хозяйства	индивидуаль- ные предпри- ниматели	
161.0	10.0	1.5	104.8	94.1	10.7	566.7
-	-	-	-	-	-	0.1
-	-	-	0.0	-	0.0	2.1
-	40.0	14.2	27.9	19.5	8.4	68.5
-	3.0	5.4	46.0	46.0	0.0	97.1
-	-	6.3	45.8	18.4	27.4	68.3
10.0	17.8	1.2	104.0	74.0	30.0	123.2
-	...	1.1	33.3	32.1	1.2	116.3
70.0	118.0	28.6	156.4	146.0	10.4	370.7
...	-	18.7	26.8	19.0	7.8	90.5
-	-	-	-	-	-	0.1
-	52.0	6.5	404.1	383.0	21.1	779.0
-	-	-	70.6	0.6	70.0	37.3

## 10. ПОСЕВНАЯ ПЛОЩАДЬ ОВОЩНЫХ И БАХЧЕВЫХ КУЛЬТУР

	Хозяйства всех категорий	сельскохозяй- ственные орга- низации	в том числе	
			сельскохозяй- ственные ор- ганизации, не относящиеся к субъектам ма- лого предприни- мательства	малые предприятия
<b>Республика Саха (Якутия)</b>	<b>1604.1</b>	<b>292.5</b>	<b>11.1</b>	<b>240.7</b>
Абыйский муниципальный район	0.7	-	-	-
Алданский муниципальный район	40.1	-	-	-
Аллаиховский муниципальный район	0.0	-	-	-
Амгинский муниципальный район	31.4	7.6	-	3.8
Анабарский национальный (долгано-эвенкийский) муниципальный район	0.0	-	-	-
Верхневиллюйский муниципальный район	29.6	6.5	-	4.0
Верхнеколымский муниципальный район	1.8	-	-	-
Верхоянский муниципальный район	10.8	5.0	-	5.0
Виллюйский муниципальный район	30.8	0.8	-	-
Горный муниципальный район	17.7	1.6	-	-
Жиганский муниципальный район	0.6	-	-	-
Кобяйский муниципальный район	48.2	5.4	-	-
Ленский муниципальный район	113.3	22.0	-	22.0
Мегино-Кангаласский муниципальный район	156.7	58.1	1.0	53.3
Мирнинский муниципальный район	15.1	...	-	...
Момский муниципальный район	3.8	0.8	-	-
Намский муниципальный район	127.2	11.6	-	11.6
Нерюнгринский муниципальный район	28.5	-	-	-
Нижнеколымский муниципальный район	0.1	-	-	-
Нюрбинский муниципальный район	38.6	1.6	-	-
Оймяконский муниципальный район	2.9	-	-	-



**ПОД УРОЖАЙ 2016 Г. В ХОЗЯЙСТВАХ ВСЕХ КАТЕГОРИЙ<sup>1)</sup>**  
(гектаров)

в том числе						
из них		подсобные сельскохо- зяйственные предприятия несельскохо- зяйственных организаций	крестьянские (фермерские) хозяйства и индиви- дуальные предпринима- тели - всего	в том числе		хозяйства населения
малые предприятия (без микро- предприятий)	микро- предприятия			крестьянские (фермерские) хозяйства	индивидуаль- ные предпри- ниматели	
31.4	209.3	40.7	590.3	429.0	161.3	721.4
-	-	-	-	-	-	0.7
-	-	-	-	-	-	40.1
-	-	-	-	-	-	0.0
3.3	0.5	3.8	7.9	7.9	-	15.9
-	-	-	-	-	-	0.0
-	4.0	2.5	7.9	5.4	2.5	15.2
-	-	-	0.1	0.0	0.0	1.7
-	5.0	-	-	-	-	5.8
-	-	0.8	7.4	5.2	2.2	22.6
-	-	1.6	2.3	2.3	-	13.8
-	-	-	-	-	-	0.6
-	-	5.4	2.6	1.5	1.1	40.2
-	22.0	-	53.9	30.3	23.5	37.4
28.0	25.3	3.8	37.6	30.1	7.5	61.0
-	...	-	-	-	-	14.7
-	-	0.8	0.0	-	0.0	3.0
-	11.6	-	103.5	101.5	2.0	12.1
-	-	-	-	-	-	28.5
-	-	-	-	-	-	0.1
-	-	1.6	20.9	20.9	0.0	16.1
-	-	-	0.1	0.1	0.0	2.9

	Хозяйства всех категорий	сельскохозяй- ственные орга- низации	в том числе	
			сельскохозяй- ственные ор- ганизации, не относящиеся к субъектам ма- лого предприни- мательства	малые предприятия
Олекминский муниципальный район	119.3	53.6	-	53.0
Оленёкский муниципальный район	0.1	-	-	-
Среднеколымский муниципальный район	0.9	-	-	-
Сунтарский муниципальный район	34.4	17.7	...	7.3
Таттинский муниципальный район	31.4	5.0	-	3.0
Томпонский муниципальный район	31.1	9.5	-	-
Усть-Алданский муниципальный район	40.8	9.9	-	8.9
Усть-Майский муниципальный район	21.8	1.7	0.1	...
Хангаласский муниципальный район	108.1	37.0	-	35.0
Чурапчинский муниципальный район	16.4	4.0	-	...
Эвено-Бытантайский национальный муниципальный район	0.4	-	-	-
Городской округ "город Якутск"	385.7	32.7	-	32.1
Городской округ "Жатай"	115.6	-	-	-

<sup>1)</sup> Включая овощи закрытого грунта в хозяйствах населения.

Продолжение табл. 10

в том числе						
из них			крестьянские (фермерские) хозяйства и индивидуаль- ные предпринима- тели - всего	в том числе		хозяйства населения
малые предприятия (без микро- предприятий)	микро- предприятия	подсобные сельскохо- зяйственные предприятия несельскохо- зяйственных организаций		крестьянские (фермерские) хозяйства	индивидуаль- ные предпри- ниматели	
-	53.0	0.6	34.4	28.4	6.0	31.3
-	-	-	-	-	-	0.1
-	-	-	-	-	-	0.9
-	7.3	0.4	8.2	2.0	6.2	8.5
-	3.0	2.0	8.2	8.2	-	18.2
-	-	9.5	5.5	2.1	3.4	16.1
-	8.9	1.0	21.2	21.2	-	9.7
-	...	0.4	8.9	8.2	0.7	11.2
-	35.0	2.0	42.5	40.5	2.0	28.6
...	-	3.9	0.3	0.1	0.2	12.1
-	-	-	-	-	-	0.4
-	32.1	0.6	108.0	106.5	1.5	245.1
-	-	-	109.0	6.6	102.4	6.7

# 11. ПОСЕВНАЯ ПЛОЩАДЬ ОВОЩЕЙ ОТКРЫТОГО ГРУНТА

(гектаров)

	Хозяйства всех категорий	сельскохозяй- ственные орга- низации	в том числе	
			сельскохозяй- ственные ор- ганизации, не относящиеся к субъектам ма- лого предприни- мательства	малые предприятия
<b>Республика Саха (Якутия)</b>	<b>1397.7</b>	<b>292.5</b>	<b>11.1</b>	<b>240.7</b>
Абыйский муниципальный район	0.1	-	-	-
Алданский муниципальный район	32.2	-	-	-
Аллаиховский муниципальный район	0.0	-	-	-
Амгинский муниципальный район	26.6	7.6	-	3.8
Анабарский национальный (долгано-эвенкийский) муниципальный район	0.0	-	-	-
Верхневиллюйский муниципальный район	24.5	6.5	-	4.0
Верхнеколымский муниципальный район	0.6	-	-	-
Верхоянский муниципальный район	8.2	5.0	-	5.0
Виллюйский муниципальный район	22.8	0.8	-	-
Горный муниципальный район	12.9	1.6	-	-
Жиганский муниципальный район	0.1	-	-	-
Кобяйский муниципальный район	40.6	5.4	-	-
Ленский муниципальный район	97.6	22.0	-	22.0
Мегино-Кангаласский муниципальный район	145.0	58.1	1.0	53.3
Мирнинский муниципальный район	6.0	...	-	...
Момский муниципальный район	2.9	0.8	-	-
Намский муниципальный район	120.4	11.6	-	11.6
Нерюнгринский муниципальный район	14.2	-	-	-
Нижнеколымский муниципальный район	0.0	-	-	-
Нюрбинский муниципальный район	33.1	1.6	-	-
Оймяконский муниципальный район	1.2	-	-	-

## ПОД УРОЖАЙ 2016 Г. В ХОЗЯЙСТВАХ ВСЕХ КАТЕГОРИЙ

в том числе						
из них		подсобные сельскохо- зяйственные предприятия несельскохо- зяйственных организаций	крестьянские (фермерские) хозяйства и индиви- дуальные предпринима- тели - всего	в том числе		хозяйства населения
малые предприятия (без микро- предприятий)	микро- предприятия			крестьянские (фермерские) хозяйства	индивидуаль- ные предпри- ниматели	
31.4	209.3	40.7	568.5	420.2	148.3	536.6
-	-	-	-	-	-	0.1
-	-	-	-	-	-	32.2
-	-	-	-	-	-	0.0
3.3	0.5	3.8	7.9	7.9	-	11.1
-	-	-	-	-	-	0.0
-	4.0	2.5	7.9	5.3	2.5	10.1
-	-	-	0.1	0.0	0.0	0.6
-	5.0	-	-	-	-	3.2
-	-	0.8	7.4	5.2	2.2	14.5
-	-	1.6	2.3	2.3	-	9.0
-	-	-	-	-	-	0.1
-	-	5.4	2.6	1.5	1.1	32.6
-	22.0	-	53.4	30.3	23.0	22.2
28.0	25.3	3.8	32.6	25.1	7.5	54.3
-	...	-	-	-	-	5.6
-	-	0.8	0.0	-	0.0	2.1
-	11.6	-	101.5	99.5	2.0	7.3
-	-	-	-	-	-	14.2
-	-	-	-	-	-	0.0
-	-	1.6	20.9	20.9	0.0	10.6
-	-	-	0.1	0.1	0.0	1.1

	Хозяйства всех категорий	сельскохозяй- ственные орга- низации	в том числе	
			сельскохозяй- ственные ор- ганизации, не относящиеся к субъектам ма- лого предприни- мательства	малые предприятия
Олекминский муниципальный район	114.9	53.6	-	53.0
Среднеколымский муниципальный район	0.1	-	-	-
Сунтарский муниципальный район	30.0	17.7	...	7.3
Таттинский муниципальный район	23.4	5.0	-	3.0
Томпонский муниципальный район	27.3	9.5	-	-
Усть-Алданский муниципальный район	36.4	9.9	-	8.9
Усть-Майский муниципальный район	19.1	1.7	0.1	...
Хангаласский муниципальный район	100.5	37.0	-	35.0
Чурапчинский муниципальный район	10.5	4.0	-	...
Эвено-Бытантайский национальный муниципальный район	0.0	-	-	-
Городской округ "город Якутск"	345.3	32.7	-	32.1
Городской округ "Жатай"	101.0	-	-	-

Продолжение табл. 11

в том числе						
из них			крестьянские (фермерские) хозяйства и индивидуаль- ные предпринима- тели - всего	в том числе		хозяйства населения
малые предприятия (без микро- предприятий)	микро- предприятия	подсобные сельскохо- зяйственные предприятия несельскохо- зяйственных организаций		крестьянские (фермерские) хозяйства	индивидуаль- ные предпри- ниматели	
-	53.0	0.6	34.4	28.4	6.0	26.9
-	-	-	-	-	-	0.1
-	7.3	0.4	8.2	2.0	6.2	4.1
-	3.0	2.0	8.2	8.2	-	10.2
-	-	9.5	5.5	2.1	3.4	12.3
-	8.9	1.0	21.2	21.2	-	5.3
-	...	0.4	8.9	8.2	0.7	8.5
-	35.0	2.0	42.5	40.5	2.0	21.0
...	-	3.9	0.3	0.1	0.2	6.2
-	-	-	-	-	-	0.0
-	32.1	0.6	106.3	104.8	1.5	206.4
-	-	-	96.5	6.6	89.9	4.5

**12. ПОСЕВНАЯ ПЛОЩАДЬ КАПУСТЫ ВСЕХ ВИДОВ (ОТКРЫТОГО ГРУНТА)**  
(гектаров)

	Хозяйства всех категорий	сельскохозяй- ственные орга- низации	в том числе	
			сельскохозяй- ственные ор- ганизации, не относящиеся к субъектам ма- лого предприни- мательства	малые предприятия
<b>Республика Саха (Якутия)</b>	<b>631.6</b>	<b>143.1</b>	<b>5.4</b>	<b>119.3</b>
Абыйский муниципальный район	0.1	-	-	-
Алданский муниципальный район	3.7	-	-	-
Амгинский муниципальный район	11.6	3.6	-	3.0
Верхневилуйский муниципальный район	15.3	3.0	-	3.0
Верхнеколымский муниципальный район	0.2	-	-	-
Верхоянский муниципальный район	4.8	3.0	-	3.0
Вилуйский муниципальный район	7.1	0.5	-	-
Горный муниципальный район	1.3	0.1	-	-
Жиганский муниципальный район	0.0	-	-	-
Кобяйский муниципальный район	13.2	3.8	-	-
Ленский муниципальный район	58.3	14.5	-	14.5
Мегино-Кангаласский муниципальный район	93.0	45.0	0.4	43.1
Мирнинский муниципальный район	0.3	-	-	-
Момский муниципальный район	2.1	0.5	-	-
Намский муниципальный район	21.3	4.0	-	4.0
Нерюнгринский муниципальный район	1.0	-	-	-
Нюрбинский муниципальный район	14.9	1.0	-	-
Оймяконский муниципальный район	0.3	-	-	-
Олекминский муниципальный район	11.6	0.2	-	-
Среднеколымский муниципальный район	0.1	-	-	-
Сунтарский муниципальный район	18.1	11.0	...	6.0
Таттинский муниципальный район	13.2	3.7	-	3.0



## ПОД УРОЖАЙ 2016 Г. В ХОЗЯЙСТВАХ ВСЕХ КАТЕГОРИЙ

в том числе						
из них		подсобные сельскохозяйственные предприятия несельскохозяйственных организаций	крестьянские (фермерские) хозяйства и индивидуаль- ные предпринима- тели - всего	в том числе		хозяйства населения
малые предприятия (без микро- предприятий)	микро- предприятия			крестьянские (фермерские) хозяйства	индивидуаль- ные предпри- ниматели	
26.0	93.3	18.4	320.0	218.4	101.5	168.5
-	-	-	-	-	-	0.1
-	-	-	-	-	-	3.7
3.0	-	0.6	3.5	3.5	-	4.5
-	3.0	-	5.5	4.0	1.5	6.7
-	-	-	0.0	0.0	0.0	0.2
-	3.0	-	-	-	-	1.8
-	-	0.5	4.7	3.8	0.9	1.9
-	-	0.1	0.6	0.6	-	0.6
-	-	-	-	-	-	0.0
-	-	3.8	0.2	0.2	0.0	9.2
-	14.5	-	37.4	27.0	10.4	6.3
23.0	20.1	1.5	28.5	22.0	6.5	19.5
-	-	-	-	-	-	0.3
-	-	0.5	0.0	-	0.0	1.5
-	4.0	-	16.0	16.0	-	1.3
-	-	-	-	-	-	1.0
-	-	1.0	11.8	11.8	-	2.1
-	-	-	0.1	0.1	0.0	0.2
-	-	0.2	5.2	2.1	3.0	6.2
-	-	-	-	-	-	0.1
-	6.0	-	6.4	1.2	5.3	0.7
-	3.0	0.7	7.5	7.5	-	2.0

	Хозяйства всех категорий	сельскохозяй- ственные орга- низации	в том числе	
			сельскохозяй- ственные ор- ганизации, не относящиеся к субъектам ма- лого предприни- мательства	малые предприятия
Томпонский муниципальный район	12.7	6.0	-	-
Усть-Алданский муниципальный район	24.8	7.0	-	7.0
Усть-Майский муниципальный район	7.7	0.3	-	...
Хангаласский муниципальный район	48.3	18.0	-	17.0
Чурапчинский муниципальный район	4.1	2.0	-	-
Эвено-Бытантайский национальный муниципальный район	0.0	-	-	-
Городской округ "город Якутск"	164.5	15.9	-	15.5
Городской округ "Жатай"	78.0	-	-	-

Продолжение табл. 12

в том числе			крестьянские (фермерские) хозяйства и индивидуаль- ные предпринима- тели - всего	в том числе		хозяйства населения
из них		подсобные сельскохо- зяйственные предприятия несельскохо- зяйственных организаций		крестьянские (фермерские) хозяйства	индивидуаль- ные предпри- ниматели	
малые предприятия (без микро- предприятий)	микро- предприятия					
-	-	6.0	1.1	-	1.1	5.6
-	7.0	-	17.0	17.0	-	0.8
-	...	0.1	6.6	6.5	0.0	0.9
-	17.0	1.0	19.5	19.5	-	10.8
-	-	2.0	0.3	0.1	0.2	1.8
-	-	-	-	-	-	0.0
-	15.5	0.4	71.7	70.2	1.5	77.0
-	-	-	76.4	5.4	71.0	1.7

## 13. ПОСЕВНАЯ ПЛОЩАДЬ ОГУРЦОВ (ОТКРЫТОГО ГРУНТА)

(гектаров)

	Хозяйства всех категорий	сельскохозяй- ственные орга- низации	в том числе	
			сельскохозяй- ственные ор- ганизации, не относящиеся к субъектам ма- лого предприни- мательства	малые предприятия
<b>Республика Саха (Якутия)</b>	<b>10.9</b>	<b>0.4</b>	<b>0.1</b>	<b>-</b>
Алданский муниципальный район	0.1	-	-	-
Амгинский муниципальный район	0.4	0.3	-	-
Анабарский национальный (долгано-эвенкийский) муниципальный район	0.0	-	-	-
Верхневиллюйский муниципальный район	0.7	-	-	-
Верхоянский муниципальный район	0.0	-	-	-
Виллюйский муниципальный район	0.9	-	-	-
Горный муниципальный район	0.0	-	-	-
Жиганский муниципальный район	0.0	-	-	-
Кобяйский муниципальный район	0.0	-	-	-
Ленский муниципальный район	1.2	-	-	-
Мегино-Кангаласский муниципальный район	0.9	0.1	0.1	-
Мирнинский муниципальный район	0.0	-	-	-
Намский муниципальный район	1.1	-	-	-
Нерюнгринский муниципальный район	0.2	-	-	-
Нюрбинский муниципальный район	0.0	-	-	-
Олекминский муниципальный район	1.0	-	-	-
Среднеколымский муниципальный район	0.0	-	-	-
Сунтарский муниципальный район	0.5	-	-	-
Таттинский муниципальный район	0.0	-	-	-
Томпонский муниципальный район	0.0	-	-	-
Усть-Алданский муниципальный район	0.4	-	-	-

## ПОД УРОЖАЙ 2016 Г. В ХОЗЯЙСТВАХ ВСЕХ КАТЕГОРИЙ

в том числе						
из них		подсобные сельскохо- зяйственные предприятия несельскохо- зяйственных организаций	крестьянские (фермерские) хозяйства и индиви- дуальные предприни- матели - всего	в том числе		хозяйства населения
малые предприятия (без микро- предприятий)	микро- предприятия			крестьянские (фермерские) хозяйства	индивидуаль- ные предпри- ниматели	
-	-	0.3	2.7	2.4	0.2	7.8
-	-	-	-	-	-	0.1
-	-	0.3	-	-	-	0.1
-	-	-	-	-	-	0.0
-	-	-	0.6	0.6	-	0.1
-	-	-	-	-	-	0.0
-	-	-	-	-	-	0.9
-	-	-	-	-	-	0.0
-	-	-	-	-	-	0.0
-	-	-	-	-	-	0.0
-	-	-	0.3	0.1	0.2	1.0
-	-	-	0.0	0.0	-	0.8
-	-	-	-	-	-	0.0
-	-	-	1.0	1.0	-	0.1
-	-	-	-	-	-	0.2
-	-	-	0.0	0.0	0.0	0.0
-	-	-	-	-	-	1.0
-	-	-	-	-	-	0.0
-	-	-	-	-	-	0.5
-	-	-	-	-	-	0.0
-	-	-	-	-	-	0.0
-	-	-	0.2	0.2	-	0.2

	Хозяйства всех категорий	сельскохозяй- ственные орга- низации	в том числе	
			сельскохозяй- ственные ор- ганизации, не относящиеся к субъектам ма- лого предприни- мательства	малые предприятия
Усть-Майский муниципальный район	0.3	-	-	-
Хангаласский муниципальный район	0.3	-	-	-
Чурапчинский муниципальный район	0.2	-	-	-
Эвено-Бытантайский национальный муниципальный район	0.0	-	-	-
Городской округ "город Якутск"	2.7	-	-	-
Городской округ "Жатай"	0.1	-	-	-

Продолжение табл. 13

в том числе						
из них			крестьянские (фермерские) хозяйства и индивидуаль- ные предпринима- тели - всего	в том числе		хозяйства населения
малые предприятия (без микро- предприятий)	микро- предприятия	подсобные сельскохо- зяйственные предприятия несельскохо- зяйственных организаций		крестьянские (фермерские) хозяйства	индивидуаль- ные предпри- ниматели	
-	-	-	-	-	-	0.3
-	-	-	-	-	-	0.3
-	-	-	-	-	-	0.2
-	-	-	-	-	-	0.0
-	-	-	0.5	0.5	-	2.2
-	-	-	-	-	-	0.1

**14. ПОСЕВНАЯ ПЛОЩАДЬ ПОМИДОРОВ (ОТКРЫТОГО ГРУНТА)**  
(гектаров)

	Хозяйства всех категорий	сельскохозяй- ственные орга- низации	в том числе	
			сельскохозяй- ственные ор- ганизации, не относящиеся к субъектам ма- лого предприни- мательства	малые предприятия
<b>Республика Саха (Якутия)</b>	<b>50.4</b>	<b>0.4</b>	<b>0.1</b>	<b>0.1</b>
Алданский муниципальный район	0.2	-	-	-
Амгинский муниципальный район	1.1	0.1	-	-
Анабарский национальный (долгано-эвенкийский) муниципальный район	0.0	-	-	-
Верхневиллюйский муниципальный район	1.3	-	-	-
Верхнеколымский муниципальный район	0.0	-	-	-
Верхоянский муниципальный район	0.0	-	-	-
Виллюйский муниципальный район	2.7	-	-	-
Горный муниципальный район	0.1	-	-	-
Жиганский муниципальный район	0.0	-	-	-
Кобяйский муниципальный район	4.3	-	-	-
Ленский муниципальный район	1.5	-	-	-
Мегино-Кангаласский муниципальный район	2.8	0.2	0.1	-
Мирнинский муниципальный район	0.1	-	-	-
Момский муниципальный район	0.0	-	-	-
Намский муниципальный район	2.0	-	-	-
Нерюнгринский муниципальный район	0.1	-	-	-
Нюрбинский муниципальный район	2.9	-	-	-
Олекминский муниципальный район	8.2	-	-	-
Сунтарский муниципальный район	0.9	0.1	-	0.1
Таттинский муниципальный район	1.0	-	-	-
Томпонский муниципальный район	1.0	-	-	-



## ПОД УРОЖАЙ 2016 Г. В ХОЗЯЙСТВАХ ВСЕХ КАТЕГОРИЙ

в том числе						
из них		подсобные сельскохозяйственные предприятия несельскохозяйственных организаций	крестьянские (фермерские) хозяйства и индивидуаль- ные предпринима- тели - всего	в том числе		хозяйства населения
малые предприятия (без микро- предприятий)	микро- предприятия			крестьянские (фермерские) хозяйства	индивидуаль- ные предпри- ниматели	
-	0.1	0.2	2.1	2.0	0.1	47.9
-	-	-	-	-	-	0.2
-	-	0.1	-	-	-	1.0
-	-	-	-	-	-	0.0
-	-	-	0.6	0.6	-	0.7
-	-	-	-	-	-	0.0
-	-	-	-	-	-	0.0
-	-	-	-	-	-	0.0
-	-	-	-	-	-	2.7
-	-	-	-	-	-	0.1
-	-	-	-	-	-	0.0
-	-	-	0.1	-	0.1	4.3
-	-	-	0.1	0.1	-	1.5
-	-	0.1	0.0	0.0	-	2.6
-	-	-	-	-	-	0.1
-	-	-	-	-	-	0.0
-	-	-	-	-	-	2.0
-	-	-	-	-	-	0.1
-	-	-	0.3	0.3	-	2.6
-	-	-	0.3	0.2	0.0	7.9
-	0.1	-	-	-	-	0.8
-	-	-	0.1	0.1	-	0.9
-	-	-	-	-	-	1.0

	Хозяйства всех категорий	сельскохозяй- ственные орга- низации	в том числе	
			сельскохозяй- ственные ор- ганизации, не относящиеся к субъектам ма- лого предприни- мательства	малые предприятия
Усть-Алданский муниципальный район	1.6	-	-	-
Усть-Майский муниципальный район	0.6	-	-	-
Хангаласский муниципальный район	2.7	-	-	-
Чурапчинский муниципальный район	1.0	-	-	-
Эвено-Бытантайский национальный муниципальный район	0.0	-	-	-
Городской округ "город Якутск"	13.4	-	-	-
Городской округ "Жатай"	0.8	-	-	-

Продолжение табл. 14

в том числе						
из них			крестьянские (фермерские) хозяйства и индивидуаль- ные предпринима- тели - всего	в том числе		хозяйства населения
малые предприятия (без микро- предприятий)	микро- предприятия	подсобные сельскохо- зяйственные предприятия несельскохо- зяйственных организаций		крестьянские (фермерские) хозяйства	индивидуаль- ные предпри- ниматели	
-	-	-	0.3	0.3	-	1.3
-	-	-	0.0	-	0.0	0.5
-	-	-	-	-	-	2.7
-	-	-	-	-	-	1.0
-	-	-	-	-	-	0.0
-	-	-	0.5	0.5	-	12.9
-	-	-	-	-	-	0.8

**15. ПОСЕВНАЯ ПЛОЩАДЬ СВЕКЛЫ СТОЛОВОЙ (ОТКРЫТОГО ГРУНТА)**  
(гектаров)

	Хозяйства всех категорий	сельскохозяй- ственные орга- низации	в том числе	
			сельскохозяй- ственные ор- ганизации, не относящиеся к субъектам ма- лого предприни- мательства	малые предприятия
<b>Республика Саха (Якутия)</b>	<b>197.4</b>	<b>36.5</b>	<b>2.2</b>	<b>25.9</b>
Абыйский муниципальный район	0.0	-	-	-
Алданский муниципальный район	8.0	-	-	-
Амгинский муниципальный район	4.4	1.1	-	0.3
Верхневиллюйский муниципальный район	2.8	1.5	-	0.5
Верхнеколымский муниципальный район	0.1	-	-	-
Верхоянский муниципальный район	0.9	0.5	-	0.5
Вилуйский муниципальный район	4.2	0.1	-	-
Горный муниципальный район	3.7	0.5	-	-
Жиганский муниципальный район	0.0	-	-	-
Кобяйский муниципальный район	6.4	0.4	-	-
Ленский муниципальный район	8.0	2.8	-	2.8
Мегино-Кангаласский муниципальный район	23.1	6.8	0.1	5.6
Мирнинский муниципальный район	1.1	...	-	...
Момский муниципальный район	0.3	0.1	-	-
Намский муниципальный район	37.2	3.1	-	3.1
Нерюнгринский муниципальный район	1.4	-	-	-
Нижнеколымский муниципальный район	0.0	-	-	-
Нюрбинский муниципальный район	6.2	0.3	-	-
Оймяконский муниципальный район	0.1	-	-	-
Олекминский муниципальный район	7.7	0.2	-	-
Среднеколымский муниципальный район	0.0	-	-	-

## ПОД УРОЖАЙ 2016 Г. В ХОЗЯЙСТВАХ ВСЕХ КАТЕГОРИЙ

в том числе						
из них		подсобные сельскохозяйственные предприятия несельскохозяйственных организаций	крестьянские (фермерские) хозяйства и индивидуаль- ные предпринима- тели - всего	в том числе		хозяйства населения
малые предприятия (без микро- предприятий)	микро- предприятия			крестьянские (фермерские) хозяйства	индивидуаль- ные предпри- ниматели	
3.1	22.8	8.4	81.5	67.8	13.8	79.3
-	-	-	-	-	-	0.0
-	-	-	-	-	-	8.0
0.1	0.2	0.8	2.0	2.0	-	1.3
-	0.5	1.0	0.5	-	0.5	0.8
-	-	-	-	-	-	0.1
-	0.5	-	-	-	-	0.4
-	-	0.1	1.1	0.4	0.8	3.0
-	-	0.5	0.5	0.5	-	2.7
-	-	-	-	-	-	0.0
-	-	0.4	0.5	0.4	0.1	5.5
-	2.8	-	2.5	1.7	0.8	2.7
3.0	2.6	1.1	1.5	1.0	0.5	14.8
-	...	-	-	-	-	1.0
-	-	0.1	-	-	-	0.2
-	3.1	-	33.0	31.0	2.0	1.1
-	-	-	-	-	-	1.4
-	-	-	-	-	-	0.0
-	-	0.3	3.6	3.6	-	2.2
-	-	-	-	-	-	0.1
-	-	0.2	3.9	2.5	1.4	3.6
-	-	-	-	-	-	0.0

	Хозяйства всех категорий	сельскохозяй- ственные орга- низации	в том числе	
			сельскохозяй- ственные ор- ганизации, не относящиеся к субъектам ма- лого предприни- мательства	малые предприятия
Сунтарский муниципальный район	4.4	2.7	...	0.5
Таттинский муниципальный район	2.7	0.5	-	-
Томпонский муниципальный район	5.9	1.3	-	-
Усть-Алданский муниципальный район	3.3	1.2	-	0.8
Усть-Майский муниципальный район	4.2	0.6	0.1	...
Хангаласский муниципальный район	16.7	7.5	-	7.0
Чурапчинский муниципальный район	1.8	0.9	-	-
Эвено-Бытантайский национальный муниципальный район	0.0	-	-	-
Городской округ "город Якутск"	36.3	4.3	-	4.3
Городской округ "Жатай"	6.4	-	-	-

в том числе						
из них		подсобные сельскохо- зяйственные предприятия несельскохо- зяйственных организаций	крестьянские (фермерские) хозяйства и индиви- дуальные предприни- матели - всего	в том числе		хозяйства населения
малые предприятия (без микро- предприятий)	микро- предприятия			крестьянские (фермерские) хозяйства	индивидуаль- ные предпри- ниматели	
-	0.5	0.2	1.1	0.4	0.7	0.6
-	-	0.5	0.3	0.3	-	1.9
-	-	1.3	2.5	1.3	1.2	2.1
-	0.8	0.4	1.3	1.3	-	0.8
-	...	0.1	0.7	0.5	0.2	2.9
-	7.0	0.5	7.5	7.3	0.2	1.7
-	-	0.9	-	-	-	0.9
-	-	-	-	-	-	0.0
-	4.3	-	13.0	13.0	-	19.0
-	-	-	6.0	0.6	5.4	0.4

**16. ПОСЕВНАЯ ПЛОЩАДЬ МОРКОВИ СТОЛОВОЙ (ОТКРЫТОГО ГРУНТА)**  
(гектаров)

	Хозяйства всех категорий	сельскохозяй- ственные орга- низации	в том числе	
			сельскохозяй- ственные ор- ганизации, не относящиеся к субъектам ма- лого предприни- мательства	малые предприятия
<b>Республика Саха (Якутия)</b>	<b>294.6</b>	<b>49.0</b>	<b>2.2</b>	<b>37.6</b>
Абыйский муниципальный район	0.0	-	-	-
Алданский муниципальный район	8.8	-	-	-
Амгинский муниципальный район	5.1	1.3	-	0.4
Верхневиллюйский муниципальный район	3.3	1.5	-	0.5
Верхнеколымский муниципальный район	0.2	-	-	-
Верхоянский муниципальный район	2.0	1.5	-	1.5
Виллюйский муниципальный район	5.0	0.1	-	-
Горный муниципальный район	4.6	0.9	-	-
Жиганский муниципальный район	0.0	-	-	-
Кобяйский муниципальный район	7.8	0.4	-	-
Ленский муниципальный район	13.8	4.0	-	4.0
Мегино-Кангаласский муниципальный район	23.5	5.9	0.2	4.6
Мирнинский муниципальный район	1.9	...	-	...
Момский муниципальный район	0.3	0.1	-	-
Намский муниципальный район	53.3	4.5	-	4.5
Нерюнгринский муниципальный район	2.9	-	-	-
Нюрбинский муниципальный район	5.0	0.2	-	-
Оймяконский муниципальный район	0.4	-	-	-
Олекминский муниципальный район	8.1	0.2	-	-
Среднеколымский муниципальный район	0.0	-	-	-
Сунтарский муниципальный район	4.3	2.7	...	0.5
Таттинский муниципальный район	3.5	0.7	-	-



## ПОД УРОЖАЙ 2016 Г. В ХОЗЯЙСТВАХ ВСЕХ КАТЕГОРИЙ

в том числе						
из них			крестьянские (фермерские) хозяйства и индивиду- альные предприни- матели - всего	в том числе		хозяйства населения
малые предприятия (без микро- предприятий)	микро- предприятия	подсобные сельскохо- зяйственные предприятия несельскохо- зяйственных организаций		крестьянские (фермерские) хозяйства	индивидуаль- ные предпри- ниматели	
2.2	35.4	9.2	108.3	91.3	17.1	137.3
-	-	-	-	-	-	0.0
-	-	-	-	-	-	8.8
0.1	0.3	0.9	2.4	2.4	-	1.4
-	0.5	1.0	0.6	0.1	0.5	1.2
-	-	-	0.0	0.0	0.0	0.1
-	1.5	-	-	-	-	0.5
-	-	0.1	1.3	0.9	0.4	3.6
-	-	0.9	0.5	0.5	-	3.1
-	-	-	-	-	-	0.0
-	-	0.4	1.0	0.5	0.5	6.4
-	4.0	-	6.2	1.5	4.8	3.6
2.0	2.6	1.1	2.5	2.0	0.5	15.1
-	...	-	-	-	-	1.8
-	-	0.1	-	-	-	0.2
-	4.5	-	47.5	47.5	-	1.3
-	-	-	-	-	-	2.9
-	-	0.2	3.6	3.6	-	1.1
-	-	-	-	-	-	0.4
-	-	0.2	3.5	2.0	1.5	4.5
-	-	-	-	-	-	0.0
-	0.5	0.2	0.7	0.4	0.3	0.9
-	-	0.7	0.3	0.3	-	2.5

	Хозяйства всех категорий	сельскохозяй- ственные орга- низации	в том числе	
			сельскохозяй- ственные ор- ганизации, не относящиеся к субъектам ма- лого предприни- мательства	малые предприятия
Томпонский муниципальный район	5.6	1.2	-	-
Усть-Алданский муниципальный район	4.5	1.2	-	0.8
Усть-Майский муниципальный район	4.2	0.4	-	...
Хангаласский муниципальный район	29.8	11.5	-	11.0
Чурапчинский муниципальный район	2.1	1.1	-	0.1
Эвено-Бытантайский национальный муниципальный район	0.0	-	-	-
Городской округ "город Якутск"	88.0	9.5	-	9.3
Городской округ "Жатай"	6.6	-	-	-

в том числе						
из них		подсобные сельскохо- зяйственные предприятия несельскохо- зяйственных организаций	крестьянские (фермерские) хозяйства и индиви- дуальные предпринима- тели - всего	в том числе		хозяйства населения
малые предприятия (без микро- предприятий)	микро- предприятия			крестьянские (фермерские) хозяйства	индивидуаль- ные предпри- ниматели	
-	-	1.2	1.9	0.8	1.1	2.5
-	0.8	0.4	2.3	2.3	-	1.0
-	...	0.1	0.9	0.6	0.2	2.9
-	11.0	0.5	15.5	13.7	1.8	2.8
0.1	-	1.0	-	-	-	1.0
-	-	-	-	-	-	0.0
-	9.3	0.2	11.5	11.5	-	67.0
-	-	-	6.1	0.6	5.5	0.5

**17. ПОСЕВНАЯ ПЛОЩАДЬ ЛУКА РЕПЧАТОГО (ОТКРЫТОГО ГРУНТА)**  
(гектаров)

	Хозяйства всех категорий	сельскохозяй- ственные орга- низации	в том числе	
			сельскохозяй- ственные ор- ганизации, не относящиеся к субъектам ма- лого предприни- мательства	малые предприятия
<b>Республика Саха (Якутия)</b>	<b>10.6</b>	<b>0.1</b>	-	-
Абыйский муниципальный район	0.0	-	-	-
Алданский муниципальный район	0.4	-	-	-
Аллайховский муниципальный район	0.0	-	-	-
Амгинский муниципальный район	0.0	-	-	-
Верхневилуйский муниципальный район	0.0	-	-	-
Верхнеколымский муниципальный район	0.0	-	-	-
Верхоянский муниципальный район	0.0	-	-	-
Вилуйский муниципальный район	0.1	-	-	-
Горный муниципальный район	0.2	-	-	-
Жиганский муниципальный район	0.0	-	-	-
Кобяйский муниципальный район	1.1	-	-	-
Ленский муниципальный район	5.5	-	-	-
Мегино-Кангаласский муниципальный район	0.0	-	-	-
Мирнинский муниципальный район	0.2	-	-	-
Момский муниципальный район	0.1	0.1	-	-
Намский муниципальный район	0.0	-	-	-
Нерюнгринский муниципальный район	0.7	-	-	-
Нюрбинский муниципальный район	0.0	-	-	-
Оймяконский муниципальный район	0.1	-	-	-
Олекминский муниципальный район	0.1	-	-	-
Среднеколымский муниципальный район	0.0	-	-	-
Сунтарский муниципальный район	0.0	-	-	-

## ПОД УРОЖАЙ 2016 Г. В ХОЗЯЙСТВАХ ВСЕХ КАТЕГОРИЙ

в том числе						
из них		подсобные сельскохо- зяйственные предприятия несельскохо- зяйственных организаций	крестьянские (фермерские) хозяйства и индиви- дуальные предпринима- тели - всего	в том числе		хозяйства населения
малые предприятия (без микро- предприятий)	микро- предприятия			крестьянские (фермерские) хозяйства	индивидуаль- ные предпри- ниматели	
-	-	0.1	4.6	0.5	4.1	5.9
-	-	-	-	-	-	0.0
-	-	-	-	-	-	0.4
-	-	-	-	-	-	0.0
-	-	-	-	-	-	0.0
-	-	-	-	-	-	0.0
-	-	-	-	-	-	0.0
-	-	-	-	-	-	0.0
-	-	-	-	-	-	0.0
-	-	-	-	-	-	0.1
-	-	-	-	-	-	0.2
-	-	-	-	-	-	0.0
-	-	-	0.1	0.0	0.1	1.0
-	-	-	4.0	-	4.0	1.5
-	-	-	-	-	-	0.0
-	-	-	-	-	-	0.2
-	-	0.1	-	-	-	0.0
-	-	-	-	-	-	0.0
-	-	-	-	-	-	0.7
-	-	-	-	-	-	0.0
-	-	-	-	-	-	0.1
-	-	-	0.0	0.0	-	0.1
-	-	-	-	-	-	0.0
-	-	-	-	-	-	0.0

	Хозяйства всех категорий	сельскохозяй- ственные орга- низации	в том числе	
			сельскохозяй- ственные ор- ганизации, не относящиеся к субъектам ма- лого предприни- мательства	малые предприятия
Таттинский муниципальный район	0.0	-	-	-
Томпонский муниципальный район	0.1	-	-	-
Усть-Алданский муниципальный район	0.0	-	-	-
Усть-Майский муниципальный район	0.1	-	-	-
Хангаласский муниципальный район	0.1	-	-	-
Чурапчинский муниципальный район	0.0	-	-	-
Эвено-Бытантайский национальный муниципальный район	0.0	-	-	-
Городской округ "город Якутск"	1.5	-	-	-
Городской округ "Жатай"	0.0	-	-	-

Продолжение табл. 17

в том числе						
из них		подсобные сельскохозяйственные предприятия несельскохозяйственных организаций	крестьянские (фермерские) хозяйства и индивидуальные предприниматели - всего	в том числе		хозяйства населения
малые предприятия (без микро- предприятий)	микро- предприятия			крестьянские (фермерские) хозяйства	индивидуальные предприниматели	
-	-	-	-	-	-	0.0
-	-	-	-	-	-	0.1
-	-	-	-	-	-	0.0
-	-	-	-	-	-	0.1
-	-	-	-	-	-	0.1
-	-	-	-	-	-	0.0
-	-	-	-	-	-	0.0
-	-	-	0.5	0.5	-	1.0
-	-	-	-	-	-	0.0

**18. ПОСЕВНАЯ ПЛОЩАДЬ ЧЕСНОКА (ОТКРЫТОГО ГРУНТА)**  
(гектаров)

	Хозяйства всех категорий	сельскохозяй- ственные орга- низации	в том числе	
			сельскохозяй- ственные ор- ганизации, не относящиеся к субъектам ма- лого предприни- мательства	малые предприятия
<b>Республика Саха (Якутия)</b>	<b>1.8</b>	<b>-</b>	<b>-</b>	<b>-</b>
Алданский муниципальный район	0.1	-	-	-
Амгинский муниципальный район	0.0	-	-	-
Верхневиллюйский муниципальный район	0.0	-	-	-
Верхнеколымский муниципальный район	0.0	-	-	-
Верхоянский муниципальный район	0.0	-	-	-
Виллюйский муниципальный район	0.0	-	-	-
Кобяйский муниципальный район	0.0	-	-	-
Ленский муниципальный район	0.6	-	-	-
Мегино-Кангаласский муниципальный район	0.0	-	-	-
Мирнинский муниципальный район	0.0	-	-	-
Намский муниципальный район	0.0	-	-	-
Нерюнгринский муниципальный район	0.6	-	-	-
Нюрбинский муниципальный район	0.0	-	-	-
Олекминский муниципальный район	0.1	-	-	-
Сунтарский муниципальный район	0.0	-	-	-
Томпонский муниципальный район	0.0	-	-	-
Усть-Алданский муниципальный район	0.0	-	-	-
Усть-Майский муниципальный район	0.1	-	-	-
Хангаласский муниципальный район	0.0	-	-	-
Чурапчинский муниципальный район	0.0	-	-	-
Городской округ "город Якутск"	0.2	-	-	-
Городской округ "Жатай"	0.0	-	-	-



## ПОД УРОЖАЙ 2016 Г. В ХОЗЯЙСТВАХ ВСЕХ КАТЕГОРИЙ

в том числе						
из них		подсобные сельскохо- зяйственные предприятия несельскохо- зяйственных организаций	крестьянские (фермерские) хозяйства и индиви- дуальные предпринима- тели - всего	в том числе		хозяйства населения
малые предприятия (без микро- предприятий)	микро- предприятия			крестьянские (фермерские) хозяйства	индивидуаль- ные предпри- ниматели	
-	-	-	-	-	-	1.8
-	-	-	-	-	-	0.1
-	-	-	-	-	-	0.0
-	-	-	-	-	-	0.0
-	-	-	-	-	-	0.0
-	-	-	-	-	-	0.0
-	-	-	-	-	-	0.0
-	-	-	-	-	-	0.0
-	-	-	-	-	-	0.0
-	-	-	-	-	-	0.6
-	-	-	-	-	-	0.0
-	-	-	-	-	-	0.0
-	-	-	-	-	-	0.0
-	-	-	-	-	-	0.0
-	-	-	-	-	-	0.6
-	-	-	-	-	-	0.0
-	-	-	-	-	-	0.1
-	-	-	-	-	-	0.0
-	-	-	-	-	-	0.0
-	-	-	-	-	-	0.0
-	-	-	-	-	-	0.0
-	-	-	-	-	-	0.1
-	-	-	-	-	-	0.0
-	-	-	-	-	-	0.0
-	-	-	-	-	-	0.2
-	-	-	-	-	-	0.0

**19. ПОСЕВНАЯ ПЛОЩАДЬ ЗЕЛЕННОГО ГОРОШКА (ОТКРЫТОГО)**  
 (гектаров)

	Хозяйства всех категорий	сельскохозяй- ственные орга- низации	в том числе	
			сельскохозяй- ственные ор- ганизации, не относящиеся к субъектам ма- лого предприни- мательства	малые предприятия
<b>Республика Саха (Якутия)</b>	<b>5.2</b>	-	-	-
Алданский муниципальный район	0.1	-	-	-
Амгинский муниципальный район	0.0	-	-	-
Верхневилуйский муниципальный район	0.0	-	-	-
Верхнеколымский муниципальный район	0.0	-	-	-
Верхоянский муниципальный район	0.0	-	-	-
Вилуйский муниципальный район	0.0	-	-	-
Горный муниципальный район	0.0	-	-	-
Кобяйский муниципальный район	0.0	-	-	-
Ленский муниципальный район	0.6	-	-	-
Мегино-Кангаласский муниципальный район	0.0	-	-	-
Мирнинский муниципальный район	0.2	-	-	-
Намский муниципальный район	3.0	-	-	-
Нерюнгринский муниципальный район	0.7	-	-	-
Нюрбинский муниципальный район	0.0	-	-	-
Оймяконский муниципальный район	0.0	-	-	-
Олекминский муниципальный район	0.0	-	-	-
Сунтарский муниципальный район	0.0	-	-	-
Таттинский муниципальный район	0.0	-	-	-
Томпонский муниципальный район	0.0	-	-	-
Усть-Алданский муниципальный район	0.0	-	-	-
Усть-Майский муниципальный район	0.0	-	-	-
Хангаласский муниципальный район	0.0	-	-	-
Чурапчинский муниципальный район	0.0	-	-	-
Городской округ "город Якутск"	0.3	-	-	-
Городской округ "Жатай"	0.1	-	-	-

## ГРУНТА) ПОД УРОЖАЙ 2016 Г. В ХОЗЯЙСТВАХ ВСЕХ КАТЕГОРИЙ

в том числе						
из них		подсобные сельскохо- зяйственные предприятия несельскохо- зяйственных организаций	крестьянские (фермерские) хозяйства и индиви- дуальные предпринима- тели - всего	в том числе		хозяйства населения
малые предприятия (без микро- предприятий)	микро- предприятия			крестьянские (фермерские) хозяйства	индивидуаль- ные предпри- ниматели	
-	-	-	3.0	3.0	-	2.1
-	-	-	-	-	-	0.1
-	-	-	-	-	-	0.0
-	-	-	-	-	-	0.0
-	-	-	-	-	-	0.0
-	-	-	-	-	-	0.0
-	-	-	-	-	-	0.0
-	-	-	-	-	-	0.0
-	-	-	-	-	-	0.0
-	-	-	-	-	-	0.0
-	-	-	-	-	-	0.6
-	-	-	-	-	-	0.0
-	-	-	-	-	-	0.2
-	-	-	3.0	3.0	-	0.0
-	-	-	-	-	-	0.7
-	-	-	-	-	-	0.0
-	-	-	-	-	-	0.0
-	-	-	-	-	-	0.0
-	-	-	-	-	-	0.0
-	-	-	-	-	-	0.0
-	-	-	-	-	-	0.0
-	-	-	-	-	-	0.0
-	-	-	0.0	0.0	-	0.0
-	-	-	-	-	-	0.0
-	-	-	-	-	-	0.0
-	-	-	-	-	-	0.3
-	-	-	-	-	-	0.1
-	-	-	-	-	-	-

**20. ПОСЕВНАЯ ПЛОЩАДЬ ФАСОЛИ ОВОЩНОЙ (ОТКРЫТОГО**  
(гектаров)

	Хозяйства всех категорий	сельскохозяй- ственные орга- низации	в том числе	
			сельскохозяй- ственные ор- ганизации, не относящиеся к субъектам ма- лого предприни- мательства	малые предприятия
<b>Республика Саха (Якутия)</b>	<b>0.3</b>	-	-	-
Алданский муниципальный район	0.0	-	-	-
Верхоянский муниципальный район	0.0	-	-	-
Вилуйский муниципальный район	0.0	-	-	-
Горный муниципальный район	0.0	-	-	-
Кобяйский муниципальный район	0.0	-	-	-
Ленский муниципальный район	0.0	-	-	-
Мегино-Кангаласский муниципальный район	0.0	-	-	-
Мирнинский муниципальный район	0.0	-	-	-
Момский муниципальный район	0.0	-	-	-
Намский муниципальный район	0.0	-	-	-
Нерюнгринский муниципальный район	0.1	-	-	-
Нюрбинский муниципальный район	0.0	-	-	-
Олекминский муниципальный район	0.0	-	-	-
Сунтарский муниципальный район	0.0	-	-	-
Томпонский муниципальный район	0.0	-	-	-
Усть-Алданский муниципальный район	0.0	-	-	-
Усть-Майский муниципальный район	0.0	-	-	-
Хангаласский муниципальный район	0.0	-	-	-
Чурапчинский муниципальный район	0.0	-	-	-
Городской округ "город Якутск"	0.0	-	-	-
Городской округ "Жатай"	0.0	-	-	-

Итоги Всероссийской сельскохозяйственной переписи 2016 года

**21. ПОСЕВНАЯ ПЛОЩАДЬ КУКУРУЗЫ САХАРНОЙ (ОТКРЫТОГО ГРУНТА)**  
(гектаров)

	Хозяйства всех категорий	сельскохозяй- ственные орга- низации	в том числе	
			сельскохозяй- ственные ор- ганизации, не относящиеся к субъектам ма- лого предприни- мательства	малые предприятия
<b>Республика Саха (Якутия)</b>	<b>7.1</b>	<b>-</b>	<b>-</b>	<b>-</b>
Алданский муниципальный район	0.0	-	-	-
Амгинский муниципальный район	0.0	-	-	-
Вилуйский муниципальный район	0.0	-	-	-
Ленский муниципальный район	1.0	-	-	-
Мегино-Кангаласский муниципальный район	0.0	-	-	-
Нерюнгринский муниципальный район	0.0	-	-	-
Нюрбинский муниципальный район	0.0	-	-	-
Олекминский муниципальный район	0.0	-	-	-
Таттинский муниципальный район	0.0	-	-	-
Усть-Алданский муниципальный район	0.0	-	-	-
Усть-Майский муниципальный район	0.0	-	-	-
Хангаласский муниципальный район	0.0	-	-	-
Чурапчинский муниципальный район	0.0	-	-	-
Городской округ "город Якутск"	0.6	-	-	-
Городской округ "Жатай"	5.5	-	-	-

## ПОД УРОЖАЙ 2016 Г. В ХОЗЯЙСТВАХ ВСЕХ КАТЕГОРИЙ

в том числе						
из них		подсобные сельскохо- зяйственные предприятия несельскохо- зяйственных организаций	крестьянские (фермерские) хозяйства и индиви- дуальные предприни- матели - всего	в том числе		хозяйства населения
малые предприятия (без микро- предприятий)	микро- предприятия			крестьянские (фермерские) хозяйства	индивидуаль- ные предпри- ниматели	
-	-	-	6.6	0.1	6.5	0.5
-	-	-	-	-	-	0.0
-	-	-	-	-	-	0.0
-	-	-	-	-	-	0.0
-	-	-	1.0	-	1.0	0.0
-	-	-	-	-	-	0.0
-	-	-	-	-	-	0.0
-	-	-	-	-	-	0.0
-	-	-	-	-	-	0.0
-	-	-	-	-	-	0.0
-	-	-	-	-	-	0.0
-	-	-	-	-	-	0.0
-	-	-	-	-	-	0.0
-	-	-	-	-	-	0.0
-	-	-	-	-	-	0.0
-	-	-	0.1	0.1	-	0.5
-	-	-	5.5	-	5.5	-

**22. ПОСЕВНАЯ ПЛОЩАДЬ КАБАЧКОВ, ПАТИССОНОВ (ОТКРЫТОГО**  
 (гектаров)

	Хозяйства всех категорий	сельскохозяй- ственные орга- низации	в том числе	
			сельскохозяй- ственные ор- ганизации, не относящиеся к субъектам ма- лого предприни- мательства	малые предприятия
<b>Республика Саха (Якутия)</b>	<b>43.6</b>	<b>0.7</b>	<b>-</b>	<b>0.3</b>
Абыйский муниципальный район	0.0	-	-	-
Алданский муниципальный район	7.2	-	-	-
Амгинский муниципальный район	0.7	-	-	-
Верхневиллюйский муниципальный район	0.2	-	-	-
Верхнеколымский муниципальный район	0.0	-	-	-
Верхоянский муниципальный район	0.2	-	-	-
Вилуйский муниципальный район	0.7	-	-	-
Горный муниципальный район	0.5	0.1	-	-
Жиганский муниципальный район	0.0	-	-	-
Кобяйский муниципальный район	3.1	-	-	-
Ленский муниципальный район	2.6	-	-	-
Мегино-Кангаласский муниципальный район	0.6	-	-	-
Мирнинский муниципальный район	0.4	...	-	...
Момский муниципальный район	0.0	-	-	-
Намский муниципальный район	0.9	-	-	-
Нерюнгринский муниципальный район	1.0	-	-	-
Нюрбинский муниципальный район	0.9	-	-	-
Оймяконский муниципальный район	0.0	-	-	-
Олекминский муниципальный район	2.3	-	-	-
Среднеколымский муниципальный район	0.0	-	-	-
Сунтарский муниципальный район	0.3	0.2	-	0.2
Таттинский муниципальный район	1.2	-	-	-



## ГРУНТА) ПОД УРОЖАЙ 2016 Г. В ХОЗЯЙСТВАХ ВСЕХ КАТЕГОРИЙ

в том числе						
из них		подсобные сельскохо- зяйственные предприятия несельскохо- зяйственных организаций	крестьянские (фермерские) хозяйства и индиви- дуальные предприни- матели - всего	в том числе		хозяйства населения
малые предприятия (без микро- предприятий)	микро- предприятия			крестьянские (фермерские) хозяйства	индивидуаль- ные предпри- ниматели	
-	0.3	0.4	2.5	1.6	0.9	40.4
-	-	-	-	-	-	0.0
-	-	-	-	-	-	7.2
-	-	-	-	-	-	0.7
-	-	-	-	-	-	0.2
-	-	-	-	-	-	0.0
-	-	-	-	-	-	0.2
-	-	-	0.0	-	0.0	0.6
-	-	0.1	-	-	-	0.4
-	-	-	-	-	-	0.0
-	-	-	0.2	0.0	0.1	2.9
-	-	-	0.6	-	0.6	2.0
-	-	-	-	-	-	0.6
-	...	-	-	-	-	0.3
-	-	-	-	-	-	0.0
-	-	-	0.5	0.5	-	0.4
-	-	-	-	-	-	1.0
-	-	-	-	-	-	0.9
-	-	-	-	-	-	0.0
-	-	-	0.1	0.1	-	2.2
-	-	-	-	-	-	0.0
-	0.2	-	-	-	-	0.1
-	-	-	-	-	-	1.2

	Хозяйства всех категорий	сельскохозяй- ственные орга- низации	в том числе	
			сельскохозяй- ственные ор- ганизации, не относящиеся к субъектам ма- лого предприни- мательства	малые предприятия
Томпонский муниципальный район	0.7	0.3	-	-
Усть-Алданский муниципальный район	0.5	-	-	-
Усть-Майский муниципальный район	0.4	-	-	-
Хангаласский муниципальный район	1.1	-	-	-
Чурапчинский муниципальный район	0.7	-	-	-
Эвено-Бытантайский национальный муниципальный район	0.0	-	-	-
Городской округ "город Якутск"	16.8	-	-	-
Городской округ "Жатай"	0.4	-	-	-

в том числе						
из них		подсобные сельскохозяйственные предприятия несельскохозяйственных организаций	крестьянские (фермерские) хозяйства и индивидуальные предприниматели - всего	в том числе		хозяйства населения
малые предприятия (без микро- предприятий)	микро- предприятия			крестьянские (фермерские) хозяйства	индивидуальные предприниматели	
-	-	0.3	-	-	-	0.4
-	-	-	-	-	-	0.5
-	-	-	0.1	0.0	0.1	0.3
-	-	-	-	-	-	1.1
-	-	-	-	-	-	0.7
-	-	-	-	-	-	0.0
-	-	-	1.0	1.0	-	15.8
-	-	-	-	-	-	0.4

**23. ПОСЕВНАЯ ПЛОЩАДЬ ТЫКВЫ СТОЛОВОЙ (ОТКРЫТОГО ГРУНТА)**  
(гектаров)

	Хозяйства всех категорий	сельскохозяй- ственные орга- низации	в том числе	
			сельскохозяй- ственные ор- ганизации, не относящиеся к субъектам ма- лого предприни- мательства	малые предприятия
<b>Республика Саха (Якутия)</b>	<b>1.5</b>	<b>0.1</b>	-	-
Алданский муниципальный район	0.0	-	-	-
Амгинский муниципальный район	0.1	-	-	-
Верхневилуйский муниципальный район	0.0	-	-	-
Верхнеколымский муниципальный район	0.0	-	-	-
Верхоянский муниципальный район	0.0	-	-	-
Вилуйский муниципальный район	0.0	-	-	-
Горный муниципальный район	0.0	-	-	-
Жиганский муниципальный район	0.0	-	-	-
Кобяйский муниципальный район	0.0	-	-	-
Ленский муниципальный район	0.6	-	-	-
Мегино-Кангаласский муниципальный район	0.0	-	-	-
Мирнинский муниципальный район	0.0	-	-	-
Намский муниципальный район	0.0	-	-	-
Нерюнгринский муниципальный район	0.1	-	-	-
Нюрбинский муниципальный район	0.0	-	-	-
Олекминский муниципальный район	0.1	-	-	-
Среднеколымский муниципальный район	0.0	-	-	-
Сунтарский муниципальный район	0.0	-	-	-
Таттинский муниципальный район	0.0	-	-	-
Томпонский муниципальный район	0.1	0.1	-	-
Усть-Алданский муниципальный район	0.0	-	-	-
Усть-Майский муниципальный район	0.0	-	-	-
Хангаласский муниципальный район	0.1	-	-	-
Чурапчинский муниципальный район	0.0	-	-	-
Городской округ "город Якутск"	0.2	-	-	-
Городской округ "Жатай"	0.0	-	-	-

## ПОД УРОЖАЙ 2016 Г. В ХОЗЯЙСТВАХ ВСЕХ КАТЕГОРИЙ

в том числе						
из них		подсобные сельскохо- зяйственные предприятия несельскохо- зяйственных организаций	крестьянские (фермерские) хозяйства и индиви- дуальные предпринима- тели - всего	в том числе		хозяйства населения
малые предприятия (без микро- предприятий)	микро- предприятия			крестьянские (фермерские) хозяйства	индивидуаль- ные предпри- ниматели	
-	-	0.1	0.4	-	0.4	1.0
-	-	-	-	-	-	0.0
-	-	-	-	-	-	0.1
-	-	-	-	-	-	0.0
-	-	-	-	-	-	0.0
-	-	-	-	-	-	0.0
-	-	-	-	-	-	0.0
-	-	-	-	-	-	0.0
-	-	-	-	-	-	0.0
-	-	-	-	-	-	0.0
-	-	-	-	-	-	0.0
-	-	-	0.4	-	0.4	0.2
-	-	-	-	-	-	0.0
-	-	-	-	-	-	0.0
-	-	-	-	-	-	0.0
-	-	-	-	-	-	0.1
-	-	-	-	-	-	0.0
-	-	-	-	-	-	0.1
-	-	-	-	-	-	0.0
-	-	-	-	-	-	0.0
-	-	-	-	-	-	0.0
-	-	0.1	-	-	-	0.0
-	-	-	-	-	-	0.0
-	-	-	-	-	-	0.0
-	-	-	-	-	-	0.1
-	-	-	-	-	-	0.0
-	-	-	-	-	-	0.0
-	-	-	-	-	-	0.2
-	-	-	-	-	-	0.0

**24. ПОСЕВНАЯ ПЛОЩАДЬ ПЕРЦА СЛАДКОГО (ОТКРЫТОГО ГРУНТА)**  
(гектаров)

	Хозяйства всех категорий	сельскохозяй- ственные орга- низации	в том числе	
			сельскохозяй- ственные ор- ганизации, не относящиеся к субъектам ма- лого предприни- мательства	малые предприятия
<b>Республика Саха (Якутия)</b>	<b>9.8</b>	<b>0.9</b>	<b>0.1</b>	<b>-</b>
Абыйский муниципальный район	0.0	-	-	-
Алданский муниципальный район	0.0	-	-	-
Амгинский муниципальный район	0.7	0.2	-	-
Верхневиллюйский муниципальный район	0.1	-	-	-
Верхнеколымский муниципальный район	0.0	-	-	-
Верхоянский муниципальный район	0.0	-	-	-
Вилуйский муниципальный район	0.5	-	-	-
Горный муниципальный район	0.1	-	-	-
Жиганский муниципальный район	0.0	-	-	-
Кобяйский муниципальный район	1.0	-	-	-
Ленский муниципальный район	0.1	-	-	-
Мегино-Кангаласский муниципальный район	0.4	0.1	0.1	-
Мирнинский муниципальный район	0.1	-	-	-
Момский муниципальный район	0.0	-	-	-
Намский муниципальный район	0.4	-	-	-
Нерюнгринский муниципальный район	0.5	-	-	-
Нюрбинский муниципальный район	0.2	-	-	-
Олекминский муниципальный район	0.4	-	-	-
Среднеколымский муниципальный район	0.0	-	-	-
Сунтарский муниципальный район	0.1	-	-	-
Таттинский муниципальный район	0.4	-	-	-
Томпонский муниципальный район	0.8	0.5	-	-
Усть-Алданский муниципальный район	0.4	-	-	-
Усть-Майский муниципальный район	0.3	0.1	-	-
Хангаласский муниципальный район	0.4	-	-	-
Чурапчинский муниципальный район	0.3	-	-	-
Городской округ "город Якутск"	2.7	-	-	-
Городской округ "Жатай"	0.0	-	-	-

## ПОД УРОЖАЙ 2016 Г. В ХОЗЯЙСТВАХ ВСЕХ КАТЕГОРИЙ

в том числе						
из них			крестьянские (фермерские) хозяйства и индивидуаль- ные предпринима- тели - всего	в том числе		хозяйства населения
малые предприятия (без микро- предприятий)	микро- предприятия	подсобные сельскохо- зяйственные предприятия несельскохо- зяйственных организаций		крестьянские (фермерские) хозяйства	индивидуаль- ные предпри- ниматели	
-	-	0.8	0.3	0.3	-	8.6
-	-	-	-	-	-	0.0
-	-	-	-	-	-	0.0
-	-	0.2	-	-	-	0.5
-	-	-	-	-	-	0.1
-	-	-	-	-	-	0.0
-	-	-	-	-	-	0.0
-	-	-	-	-	-	0.5
-	-	-	-	-	-	0.1
-	-	-	-	-	-	0.0
-	-	-	-	-	-	1.0
-	-	-	-	-	-	0.1
-	-	-	-	-	-	0.3
-	-	-	-	-	-	0.1
-	-	-	-	-	-	0.0
-	-	-	-	-	-	0.4
-	-	-	-	-	-	0.5
-	-	-	-	-	-	0.2
-	-	-	0.0	0.0	-	0.3
-	-	-	-	-	-	0.0
-	-	-	-	-	-	0.1
-	-	-	0.1	0.1	-	0.4
-	-	0.5	-	-	-	0.3
-	-	-	0.3	0.3	-	0.2
-	-	0.1	-	-	-	0.2
-	-	-	-	-	-	0.4
-	-	-	-	-	-	0.3
-	-	-	-	-	-	2.7
-	-	-	-	-	-	0.0

**25. ПОСЕВНАЯ ПЛОЩАДЬ БАКЛАЖАНОВ (ОТКРЫТОГО ГРУНТА)**  
(гектаров)

	Хозяйства всех категорий	сельскохозяй- ственные орга- низации	в том числе	
			сельскохозяй- ственные ор- ганизации, не относящиеся к субъектам ма- лого предприни- мательства	малые предприятия
<b>Республика Саха (Якутия)</b>	<b>1.3</b>	<b>-</b>	<b>-</b>	<b>-</b>
Алданский муниципальный район	0.0	-	-	-
Амгинский муниципальный район	0.1	-	-	-
Верхневилуйский муниципальный район	0.0	-	-	-
Верхнеколымский муниципальный район	0.0	-	-	-
Верхоянский муниципальный район	0.0	-	-	-
Вилуйский муниципальный район	0.1	-	-	-
Горный муниципальный район	0.0	-	-	-
Жиганский муниципальный район	0.0	-	-	-
Кобяйский муниципальный район	0.2	-	-	-
Ленский муниципальный район	0.1	-	-	-
Мегино-Кангаласский муниципальный район	0.0	-	-	-
Мирнинский муниципальный район	0.0	-	-	-
Момский муниципальный район	0.0	-	-	-
Намский муниципальный район	0.0	-	-	-
Нерюнгринский муниципальный район	0.0	-	-	-
Нюрбинский муниципальный район	0.0	-	-	-
Олекминский муниципальный район	0.0	-	-	-
Среднеколымский муниципальный район	0.0	-	-	-
Сунтарский муниципальный район	0.0	-	-	-
Таттинский муниципальный район	0.0	-	-	-
Томпонский муниципальный район	0.0	-	-	-
Усть-Алданский муниципальный район	0.0	-	-	-
Усть-Майский муниципальный район	0.0	-	-	-
Хангаласский муниципальный район	0.0	-	-	-
Чурапчинский муниципальный район	0.0	-	-	-
Городской округ "город Якутск"	0.6	-	-	-
Городской округ "Жатай"	0.0	-	-	-



## ПОД УРОЖАЙ 2016 Г. В ХОЗЯЙСТВАХ ВСЕХ КАТЕГОРИЙ

в том числе						
из них			крестьянские (фермерские) хозяйства и индиви- дуальные предприни- матели - всего	в том числе		хозяйства населения
малые предприятия (без микро- предприятий)	микро- предприятия	подсобные сельскохо- зяйственные предприятия несельскохо- зяйственных организаций		крестьянские (фермерские) хозяйства	индивидуаль- ные предпри- ниматели	
-	-	-	-	-	-	1.3
-	-	-	-	-	-	0.0
-	-	-	-	-	-	0.1
-	-	-	-	-	-	0.0
-	-	-	-	-	-	0.0
-	-	-	-	-	-	0.0
-	-	-	-	-	-	0.1
-	-	-	-	-	-	0.0
-	-	-	-	-	-	0.0
-	-	-	-	-	-	0.2
-	-	-	-	-	-	0.1
-	-	-	-	-	-	0.0
-	-	-	-	-	-	0.0
-	-	-	-	-	-	0.0
-	-	-	-	-	-	0.0
-	-	-	-	-	-	0.0
-	-	-	-	-	-	0.0
-	-	-	-	-	-	0.0
-	-	-	-	-	-	0.0
-	-	-	-	-	-	0.0
-	-	-	-	-	-	0.0
-	-	-	-	-	-	0.0
-	-	-	-	-	-	0.0
-	-	-	-	-	-	0.0
-	-	-	-	-	-	0.0
-	-	-	-	-	-	0.0
-	-	-	-	-	-	0.0
-	-	-	-	-	-	0.6
-	-	-	-	-	-	0.0

**26. ПОСЕВНАЯ ПЛОЩАДЬ САЛАТНЫХ КУЛЬТУР (ОТКРЫТОГО**  
 (гектаров)

	Хозяйства всех категорий	в том числе		
		сельскохозяй- ственные орга- низации	сельскохозяй- ственные ор- ганизации, не относящиеся к субъектам ма- лого предприни- мательства	малые предприятия
<b>Республика Саха (Якутия)</b>	<b>14.6</b>	-	-	-
Абыйский муниципальный район	0.0	-	-	-
Алданский муниципальный район	0.8	-	-	-
Амгинский муниципальный район	0.3	-	-	-
Верхневиллюйский муниципальный район	0.1	-	-	-
Верхнеколымский муниципальный район	0.0	-	-	-
Верхоянский муниципальный район	0.1	-	-	-
Виллюйский муниципальный район	0.5	-	-	-
Горный муниципальный район	0.4	-	-	-
Жиганский муниципальный район	0.0	-	-	-
Кобяйский муниципальный район	0.6	-	-	-
Ленский муниципальный район	0.9	-	-	-
Мегино-Кангаласский муниципальный район	0.2	-	-	-
Мирнинский муниципальный район	0.2	-	-	-
Момский муниципальный район	0.0	-	-	-
Намский муниципальный район	0.2	-	-	-
Нерюнгринский муниципальный район	2.6	-	-	-
Нюрбинский муниципальный район	0.3	-	-	-
Оймяконский муниципальный район	0.0	-	-	-
Олекминский муниципальный район	0.4	-	-	-
Среднеколымский муниципальный район	0.0	-	-	-
Сунтарский муниципальный район	0.1	-	-	-
Таттинский муниципальный район	0.4	-	-	-

## ГРУНТА) ПОД УРОЖАЙ 2016 Г. В ХОЗЯЙСТВАХ ВСЕХ КАТЕГОРИЙ

в том числе						
из них		подсобные сельскохо- зяйственные предприятия несельскохо- зяйственных организаций	крестьянские (фермерские) хозяйства и индиви- дуальные предпринима- тели - всего	в том числе		хозяйства населения
малые предприятия (без микро- предприятий)	микро- предприятия			крестьянские (фермерские) хозяйства	индивидуаль- ные предпри- ниматели	
-	-	-	3.2	3.0	0.2	11.4
-	-	-	-	-	-	0.0
-	-	-	-	-	-	0.8
-	-	-	-	-	-	0.3
-	-	-	-	-	-	0.1
-	-	-	-	-	-	0.0
-	-	-	-	-	-	0.1
-	-	-	-	-	-	0.5
-	-	-	-	-	-	0.4
-	-	-	-	-	-	0.0
-	-	-	-	-	-	0.6
-	-	-	0.2	-	0.2	0.7
-	-	-	-	-	-	0.2
-	-	-	-	-	-	0.2
-	-	-	-	-	-	0.0
-	-	-	-	-	-	0.2
-	-	-	-	-	-	2.6
-	-	-	-	-	-	0.3
-	-	-	-	-	-	0.0
-	-	-	-	-	-	0.4
-	-	-	-	-	-	0.0
-	-	-	-	-	-	0.1
-	-	-	-	-	-	0.4

	Хозяйства всех категорий	сельскохозяй- ственные орга- низации	в том числе	
			сельскохозяй- ственные ор- ганизации, не относящиеся к субъектам ма- лого предприни- мательства	малые предприятия
Томпонский муниципальный район	0.2	-	-	-
Усть-Алданский муниципальный район	0.2	-	-	-
Усть-Майский муниципальный район	0.1	-	-	-
Хангаласский муниципальный район	0.3	-	-	-
Чурапчинский муниципальный район	0.2	-	-	-
Эвено-Бытантайский национальный муниципальный район	0.0	-	-	-
Городской округ "город Якутск"	5.4	-	-	-
Городской округ "Жатай"	0.1	-	-	-

в том числе						
из них			крестьянские (фермерские) хозяйства и индивидуаль- ные предпринима- тели - всего	в том числе		хозяйства населения
малые предприятия (без микро- предприятий)	микро- предприятия	подсобные сельскохо- зяйственные предприятия несельскохо- зяйственных организаций		крестьянские (фермерские) хозяйства	индивидуаль- ные предпри- ниматели	
-	-	-	-	-	-	0.2
-	-	-	-	-	-	0.2
-	-	-	0.0	0.0	-	0.1
-	-	-	-	-	-	0.3
-	-	-	-	-	-	0.2
-	-	-	-	-	-	0.0
-	-	-	3.0	3.0	-	2.4
-	-	-	-	-	-	0.1

**27. ПОСЕВНАЯ ПЛОЩАДЬ ЗЕЛЕННЫХ КУЛЬТУР (ОТКРЫТОГО**  
 (гектаров)

	Хозяйства всех категорий	сельскохозяй- ственные орга- низации	в том числе	
			сельскохозяй- ственные ор- ганизации, не относящиеся к субъектам ма- лого предприни- мательства	малые предприятия
<b>Республика Саха (Якутия)</b>	<b>23.1</b>	<b>1.0</b>	<b>-</b>	<b>0.1</b>
Абыйский муниципальный район	0.0	-	-	-
Алданский муниципальный район	2.4	-	-	-
Амгинский муниципальный район	0.7	0.2	-	-
Верхневиллюйский муниципальный район	0.1	-	-	-
Верхнеколымский муниципальный район	0.1	-	-	-
Верхоянский муниципальный район	0.1	-	-	-
Виллюйский муниципальный район	0.5	-	-	-
Горный муниципальный район	1.0	-	-	-
Жиганский муниципальный район	0.0	-	-	-
Кобяйский муниципальный район	2.5	0.5	-	-
Ленский муниципальный район	2.0	-	-	-
Мегино-Кангаласский муниципальный район	0.3	-	-	-
Мирнинский муниципальный район	1.2	...	-	...
Момский муниципальный район	0.0	-	-	-
Намский муниципальный район	0.3	-	-	-
Нерюнгринский муниципальный район	2.0	-	-	-
Нюрбинский муниципальный район	0.9	-	-	-
Оймяконский муниципальный район	0.3	-	-	-
Олекминский муниципальный район	0.4	-	-	-
Среднеколымский муниципальный район	0.0	-	-	-
Сунтарский муниципальный район	0.2	-	-	-
Таттинский муниципальный район	0.9	0.1	-	-

## ГРУНТА) ПОД УРОЖАЙ 2016 Г. В ХОЗЯЙСТВАХ ВСЕХ КАТЕГОРИЙ

в том числе						
из них		подсобные сельскохозяйственные предприятия несельскохозяйственных организаций	крестьянские (фермерские) хозяйства и индивидуаль- ные предпринима- тели - всего	в том числе		хозяйства населения
малые предприятия (без микро- предприятий)	микро- предприятия			крестьянские (фермерские) хозяйства	индивидуаль- ные предпри- ниматели	
-	0.1	0.9	2.3	1.5	0.8	19.8
-	-	-	-	-	-	0.0
-	-	-	-	-	-	2.4
-	-	0.2	-	-	-	0.5
-	-	-	-	-	-	0.1
-	-	-	-	-	-	0.1
-	-	-	-	-	-	0.1
-	-	-	-	-	-	0.5
-	-	-	0.1	0.1	-	0.9
-	-	-	-	-	-	0.0
-	-	0.5	0.5	0.4	0.1	1.5
-	-	-	0.6	-	0.6	1.4
-	-	-	-	-	-	0.3
-	...	-	-	-	-	1.1
-	-	-	-	-	-	0.0
-	-	-	-	-	-	0.3
-	-	-	-	-	-	2.0
-	-	-	-	-	-	0.9
-	-	-	-	-	-	0.3
-	-	-	-	-	-	0.4
-	-	-	-	-	-	0.0
-	-	-	-	-	-	0.2
-	-	0.1	-	-	-	0.8

	Хозяйства всех категорий	сельскохозяй- ственные орга- низации	в том числе	
			сельскохозяй- ственные ор- ганизации, не относящиеся к субъектам ма- лого предприни- мательства	малые предприятия
Томпонский муниципальный район	0.2	0.1	-	-
Усть-Алданский муниципальный район	0.2	-	-	-
Усть-Майский муниципальный район	0.3	-	-	-
Хангаласский муниципальный район	0.5	-	-	-
Чурапчинский муниципальный район	0.2	-	-	-
Эвено-Бытантайский национальный муниципальный район	0.0	-	-	-
Городской округ "город Якутск"	5.3	-	-	-
Городской округ "Жатай"	0.3	-	-	-



в том числе						
из них		подсобные сельскохо- зяйственные предприятия несельскохо- зяйственных организаций	крестьянские (фермерские) хозяйства и индиви- дуальные предприни- матели - всего	в том числе		хозяйства населения
малые предприятия (без микро- предприятий)	микро- предприятия			крестьянские (фермерские) хозяйства	индивидуаль- ные предпри- ниматели	
-	-	0.1	-	-	-	0.1
-	-	-	-	-	-	0.2
-	-	-	0.1	0.0	0.1	0.2
-	-	-	-	-	-	0.5
-	-	-	-	-	-	0.2
-	-	-	-	-	-	0.0
-	-	-	1.0	1.0	-	4.3
-	-	-	-	-	-	0.3

**28. ПОСЕВНАЯ ПЛОЩАДЬ ПРОЧИХ ОВОЩЕЙ (ОТКРЫТОГО ГРУНТА)**  
(гектаров)

	Хозяйства всех категорий	сельскохозяй- ственные орга- низации	в том числе	
			сельскохозяй- ственные ор- ганизации, не относящиеся к субъектам ма- лого предприни- мательства	малые предприятия
<b>Республика Саха (Якутия)</b>	<b>93.8</b>	<b>60.3</b>	<b>1.0</b>	<b>57.4</b>
Абыйский муниципальный район	0.0	-	-	-
Алданский муниципальный район	0.2	-	-	-
Амгинский муниципальный район	1.3	0.8	-	0.1
Верхневиллюйский муниципальный район	0.5	0.5	-	-
Верхнеколымский муниципальный район	0.0	-	-	-
Верхоянский муниципальный район	0.1	-	-	-
Виллюйский муниципальный район	0.4	0.1	-	-
Горный муниципальный район	1.0	-	-	-
Кобяйский муниципальный район	0.3	0.3	-	-
Ленский муниципальный район	0.7	0.7	-	0.7
Мегино-Кангаласский муниципальный район	0.1	-	-	-
Мирнинский муниципальный район	0.2	-	-	-
Намский муниципальный район	0.6	-	-	-
Нерюнгринский муниципальный район	0.3	-	-	-
Нюрбинский муниципальный район	1.8	0.1	-	-
Оймяконский муниципальный район	0.1	-	-	-
Олекминский муниципальный район	74.5	53.0	-	53.0
Сунтарский муниципальный район	...	...	...	-
Таттинский муниципальный район	0.0	-	-	-
Усть-Алданский муниципальный район	0.5	0.5	-	0.3
Усть-Майский муниципальный район	0.8	...	-	...
Хангаласский муниципальный район	0.0	-	-	-
Чурапчинский муниципальный район	0.0	-	-	-
Городской округ "город Якутск"	6.8	3.0	-	3.0
Городской округ "Жатай"	2.5	-	-	-

<sup>1)</sup> К прочим овощам отнесены редис, репа, редька, хрен, острый перец и др.

ПОД УРОЖАЙ 2016 Г. В ХОЗЯЙСТВАХ ВСЕХ КАТЕГОРИЙ<sup>1)</sup>

в том числе						
из них		подсобные сельскохо- зяйственные предприятия несельскохо- зяйственных организаций	крестьянские (фермерские) хозяйства и индиви- дуальные предпринима- тели - всего	в том числе		хозяйства населения
малые предприятия (без микро- предприятий)	микро- предприятия			крестьянские (фермерские) хозяйства	индивидуаль- ные предпри- ниматели	
0.1	57.3	1.9	30.9	28.2	2.7	2.6
-	-	-	-	-	-	0.0
-	-	-	-	-	-	0.2
0.1	-	0.7	-	-	-	0.5
-	-	0.5	-	-	-	0.0
-	-	-	-	-	-	0.0
-	-	-	-	-	-	0.1
-	-	0.1	0.3	0.2	0.2	0.0
-	-	-	0.5	0.5	-	0.5
-	-	0.3	-	-	-	-
-	0.7	-	0.0	-	0.0	0.0
-	-	-	-	-	-	0.1
-	-	-	-	-	-	0.2
-	-	-	0.5	0.5	-	0.1
-	-	-	-	-	-	0.3
-	-	0.1	1.7	1.7	-	0.0
-	-	-	-	-	-	0.1
-	53.0	-	21.5	21.5	0.0	0.0
-	-	-	-	-	-	0.0
-	-	-	-	-	-	0.0
-	0.3	0.2	-	-	-	0.0
-	...	-	0.5	0.5	0.0	-
-	-	-	-	-	-	0.0
-	-	-	-	-	-	0.0
-	3.0	-	3.5	3.5	-	0.3
-	-	-	2.5	-	2.5	-

## 29. ПОСЕВНАЯ ПЛОЩАДЬ ПРОДОВОЛЬСТВЕННЫХ БАХЧЕВЫХ

(гектаров)

	Хозяйства всех категорий	сельскохозяй- ственные орга- низации	в том числе	
			сельскохозяй- ственные ор- ганизации, не относящиеся к субъектам ма- лого предприни- мательства	малые предприятия
<b>Республика Саха (Якутия)</b>	<b>22.3</b>	-	-	-
Абыйский муниципальный район	0.0	-	-	-
Алданский муниципальный район	0.0	-	-	-
Амгинский муниципальный район	0.0	-	-	-
Верхневиллюйский муниципальный район	0.0	-	-	-
Верхнеколымский муниципальный район	0.0	-	-	-
Верхоянский муниципальный район	0.0	-	-	-
Виллюйский муниципальный район	0.0	-	-	-
Горный муниципальный район	0.0	-	-	-
Ленский муниципальный район	0.5	-	-	-
Мегино-Кангаласский муниципальный район	5.0	-	-	-
Мирнинский муниципальный район	0.0	-	-	-
Момский муниципальный район	0.0	-	-	-
Намский муниципальный район	2.0	-	-	-
Нюрбинский муниципальный район	0.0	-	-	-
Оймяконский муниципальный район	0.0	-	-	-
Олекминский муниципальный район	0.0	-	-	-
Среднеколымский муниципальный район	0.0	-	-	-
Сунтарский муниципальный район	0.0	-	-	-
Таттинский муниципальный район	0.0	-	-	-
Томпонский муниципальный район	0.0	-	-	-
Усть-Алданский муниципальный район	0.0	-	-	-
Усть-Майский муниципальный район	0.0	-	-	-
Хангаласский муниципальный район	0.0	-	-	-
Чурапчинский муниципальный район	0.0	-	-	-
Эвено-Бытантайский национальный муниципальный район	0.0	-	-	-
Городской округ "город Якутск"	2.0	-	-	-
Городской округ "Жатай"	12.5	-	-	-

Итоги Всероссийской сельскохозяйственной переписи 2016 года

**30. ПОСЕВНАЯ ПЛОЩАДЬ АРБУЗОВ СТОЛОВЫХ**  
 (гектаров)

	Хозяйства всех категорий	сельскохозяй- ственные орга- низации	в том числе	
			сельскохозяй- ственные ор- ганизации, не относящиеся к субъектам ма- лого предприни- мательства	малые предприятия
<b>Республика Саха (Якутия)</b>	<b>19.6</b>	-	-	-
Абыйский муниципальный район	0.0	-	-	-
Алданский муниципальный район	0.0	-	-	-
Амгинский муниципальный район	0.0	-	-	-
Верхневиллюйский муниципальный район	0.0	-	-	-
Верхнеколымский муниципальный район	0.0	-	-	-
Верхоянский муниципальный район	0.0	-	-	-
Виллюйский муниципальный район	0.0	-	-	-
Горный муниципальный район	0.0	-	-	-
Ленский муниципальный район	0.5	-	-	-
Мегино-Кангаласский муниципальный район	5.0	-	-	-
Мирнинский муниципальный район	0.0	-	-	-
Момский муниципальный район	0.0	-	-	-
Намский муниципальный район	2.0	-	-	-
Нюрбинский муниципальный район	0.0	-	-	-
Оймяконский муниципальный район	0.0	-	-	-
Олекминский муниципальный район	0.0	-	-	-
Среднеколымский муниципальный район	0.0	-	-	-
Сунтарский муниципальный район	0.0	-	-	-
Таттинский муниципальный район	0.0	-	-	-
Томпонский муниципальный район	0.0	-	-	-
Усть-Алданский муниципальный район	0.0	-	-	-
Усть-Майский муниципальный район	0.0	-	-	-
Хангаласский муниципальный район	0.0	-	-	-
Чурапчинский муниципальный район	0.0	-	-	-
Эвено-Бытантайский национальный муниципальный район	0.0	-	-	-
Городской округ "город Якутск"	1.9	-	-	-
Городской округ "Жатай"	10.0	-	-	-

Итоги Всероссийской сельскохозяйственной переписи 2016 года

**31. ПОСЕВНАЯ ПЛОЩАДЬ ДЫНЬ СТОЛОВЫХ**  
 (гектаров)

	Хозяйства всех категорий	сельскохозяй- ственные орга- низации	в том числе	
			сельскохозяй- ственные ор- ганизации, не относящиеся к субъектам ма- лого предприни- мательства	малые предприятия
<b>Республика Саха (Якутия)</b>	<b>2.7</b>	-	-	-
Амгинский муниципальный район	0.0	-	-	-
Верхневиллюйский муниципальный район	0.0	-	-	-
Верхнеколымский муниципальный район	0.0	-	-	-
Ленский муниципальный район	0.0	-	-	-
Мегино-Кангаласский муниципальный район	0.0	-	-	-
Намский муниципальный район	0.0	-	-	-
Нюрбинский муниципальный район	0.0	-	-	-
Оймяконский муниципальный район	0.0	-	-	-
Олекминский муниципальный район	0.0	-	-	-
Среднеколымский муниципальный район	0.0	-	-	-
Сунтарский муниципальный район	0.0	-	-	-
Таттинский муниципальный район	0.0	-	-	-
Томпонский муниципальный район	0.0	-	-	-
Усть-Алданский муниципальный район	0.0	-	-	-
Усть-Майский муниципальный район	0.0	-	-	-
Хангаласский муниципальный район	0.0	-	-	-
Чурапчинский муниципальный район	0.0	-	-	-
Городской округ "город Якутск"	0.1	-	-	-
Городской округ "Жатай"	2.5	-	-	-



Итоги Всероссийской сельскохозяйственной переписи 2016 года

**32. ПОСЕВНАЯ ПЛОЩАДЬ КОРМОВЫХ КУЛЬТУР**  
 (гектаров)

	Хозяйства всех категорий	сельскохозяй- ственные орга- низации	в том числе	
			сельскохозяй- ственные ор- ганизации, не относящиеся к субъектам ма- лого предприни- мательства	малые предприятия
<b>Республика Саха (Якутия)</b>	<b>22220.5</b>	<b>16711.6</b>	<b>4529.5</b>	<b>10952.0</b>
Алданский муниципальный район	510.0	510.0	-	510.0
Амгинский муниципальный район	3414.2	3219.2	...	3116.5
Верхневиллюйский муниципальный район	1394.5	1187.5	-	1179.5
Вилуйский муниципальный район	714.0	581.0	-	543.0
Горный муниципальный район	655.5	279.0	-	...
Кобяйский муниципальный район	26.5	26.5	-	-
Ленский муниципальный район	125.0	125.0	...	45.0
Мегино-Кангаласский муниципальный район	2676.2	1898.2	321.0	1273.0
Мирнинский муниципальный район	...	...	...	-
Намский муниципальный район	1587.3	661.0	140.0	521.0
Нюрбинский муниципальный район	1476.0	1210.0	1193.0	15.0
Оймяконский муниципальный район	5.0	-	-	-
Олекминский муниципальный район	776.0	750.0	-	250.0
Сунтарский муниципальный район	1220.0	...	...	-
Таттинский муниципальный район	1353.0	1074.0	329.0	735.0
Томпонский муниципальный район	388.0	373.0	15.0	...
Усть-Алданский муниципальный район	1263.0	776.0	...	595.0
Усть-Майский муниципальный район	15.0	-	-	-
Хангаласский муниципальный район	2321.6	1946.6	...	1592.0
Чурапчинский муниципальный район	1256.5	208.0	-	96.0
Городской округ "город Якутск"	683.2	376.6	340.0	31.0

## ПОД УРОЖАЙ 2016 Г. В ХОЗЯЙСТВАХ ВСЕХ КАТЕГОРИЙ

в том числе						
из них		подсобные сельскохо- зяйственные предприятия несельскохо- зяйственных организаций	крестьянские (фермерские) хозяйства и индиви- дуальные предприни- матели - всего	в том числе		хозяйства населения
малые предприятия (без микро- предприятий)	микро- предприятия			крестьянские (фермерские) хозяйства	индивидуаль- ные предпри- ниматели	
6328.2	4623.8	1230.1	5508.9	5091.4	417.5	0.0
-	510.0	-	-	-	-	-
1834.2	1282.3	32.2	195.0	195.0	-	-
...	229.5	8.0	207.0	177.0	30.0	-
487.0	56.0	38.0	133.0	128.0	5.0	-
...	-	129.0	376.5	349.5	27.0	-
-	-	26.5	-	-	-	-
-	45.0	-	-	-	-	-
945.0	328.0	304.2	778.0	630.0	148.0	-
-	-	-	-	-	-	-
-	521.0	-	926.3	923.3	3.0	-
-	15.0	2.0	266.0	243.0	23.0	-
-	-	-	5.0	5.0	-	-
250.0	-	500.0	26.0	26.0	-	0.0
-	-	-	70.0	70.0	-	-
455.0	280.0	10.0	279.0	279.0	-	-
-	...	58.0	15.0	15.0	-	-
60.0	535.0	-	487.0	487.0	-	-
-	-	-	15.0	15.0	-	0.0
1197.0	395.0	4.6	375.0	370.0	5.0	0.0
-	96.0	112.0	1048.5	882.0	166.5	-
-	31.0	5.6	306.6	296.6	10.0	0.0

**33. ПОСЕВНАЯ ПЛОЩАДЬ ТРАВ ОДНОЛЕТНИХ**  
 (гектаров)

	Хозяйства всех категорий	сельскохозяй- ственные орга- низации	в том числе	
			сельскохозяй- ственные ор- ганизации, не относящиеся к субъектам ма- лого предприни- мательства	малые предприятия
<b>Республика Саха (Якутия)</b>	<b>11246.6</b>	<b>7642.5</b>	<b>2671.0</b>	<b>4280.5</b>
Алданский муниципальный район	110.0	110.0	-	110.0
Амгинский муниципальный район	525.0	500.0	-	500.0
Верхневиллюйский муниципальный район	1149.5	982.5	-	974.5
Виллюйский муниципальный район	424.0	394.0	-	356.0
Горный муниципальный район	110.0	34.0	-	-
Ленский муниципальный район	45.0	45.0	-	45.0
Мегино-Кангаласский муниципальный район	996.0	680.0	253.0	240.0
Намский муниципальный район	1583.3	657.0	140.0	517.0
Нюрбинский муниципальный район	845.7	688.0	673.0	15.0
Олекминский муниципальный район	385.0	385.0	-	130.0
Сунтарский муниципальный район	1070.0	...	...	-
Таттинский муниципальный район	628.0	370.0	159.0	201.0
Томпонский муниципальный район	388.0	373.0	15.0	...
Усть-Алданский муниципальный район	1103.0	616.0	...	535.0
Усть-Майский муниципальный район	15.0	-	-	-
Хангаласский муниципальный район	637.0	580.0	...	230.0
Чурапчинский муниципальный район	1139.5	197.0	-	96.0
Городской округ "город Якутск"	92.6	31.0	-	31.0

## ПОД УРОЖАЙ 2016 Г. В ХОЗЯЙСТВАХ ВСЕХ КАТЕГОРИЙ

в том числе						
из них		подсобные сельскохозяйственные предприятия несельскохозяйственных организаций	крестьянские (фермерские) хозяйства и индивидуаль- ные предпринима- тели - всего	в том числе		хозяйства населения
малые предприятия (без микро- предприятий)	микро- предприятия			крестьянские (фермерские) хозяйства	индивидуаль- ные предпри- ниматели	
2122.0	2158.5	691.0	3604.1	3334.6	269.5	-
-	110.0	-	-	-	-	-
400.0	100.0	-	25.0	25.0	-	-
...	174.5	8.0	167.0	167.0	-	-
326.0	30.0	38.0	30.0	25.0	5.0	-
-	-	34.0	76.0	66.0	10.0	-
-	45.0	-	-	-	-	-
35.0	205.0	187.0	316.0	256.0	60.0	-
-	517.0	-	926.3	923.3	3.0	-
-	15.0	-	157.7	142.7	15.0	-
130.0	-	255.0	-	-	-	-
-	-	-	70.0	70.0	-	-
201.0	-	10.0	258.0	258.0	-	-
-	...	58.0	15.0	15.0	-	-
-	535.0	-	487.0	487.0	-	-
-	-	-	15.0	15.0	-	-
230.0	-	-	57.0	57.0	-	-
-	96.0	101.0	942.5	776.0	166.5	-
-	31.0	-	61.6	51.6	10.0	-

**34. ПОСЕВНАЯ ПЛОЩАДЬ ТРАВ МНОГОЛЕТНИХ**  
 (гектаров)

	Хозяйства всех категорий	сельскохозяй- ственные орга- низации	в том числе	
			сельскохозяй- ственные ор- ганизации, не относящиеся к субъектам ма- лого предприни- мательства	малые предприятия
<b>Республика Саха (Якутия)</b>	<b>7529.9</b>	<b>6184.1</b>	<b>780.5</b>	<b>5224.5</b>
Амгинский муниципальный район	2773.2	2619.2	...	2516.5
Верхневилуйский муниципальный район	245.0	205.0	-	205.0
Вилуйский муниципальный район	290.0	187.0	-	187.0
Горный муниципальный район	545.5	245.0	-	...
Кобяйский муниципальный район	26.5	26.5	-	-
Мегино-Кангаласский муниципальный район	1237.2	1032.2	-	1030.0
Намский муниципальный район	4.0	4.0	-	4.0
Нюрбинский муниципальный район	492.3	392.0	390.0	-
Оймяконский муниципальный район	5.0	-	-	-
Олекминский муниципальный район	66.0	40.0	-	40.0
Сунтарский муниципальный район	...	...	...	-
Таттинский муниципальный район	620.0	599.0	170.0	429.0
Хангаласский муниципальный район	927.6	667.6	-	663.0
Чурапчинский муниципальный район	117.0	11.0	-	-
Городской округ "город Якутск"	30.6	5.6	-	-

## ПОД УРОЖАЙ 2016 Г. В ХОЗЯЙСТВАХ ВСЕХ КАТЕГОРИЙ

в том числе						
из них		подсобные сельскохозяйственные предприятия несельскохозяйственных организаций	крестьянские (фермерские) хозяйства и индивидуаль- ные предпринима- тели - всего	в том числе		хозяйства населения
малые предприятия (без микро- предприятий)	микро- предприятия			крестьянские (фермерские) хозяйства	индивидуаль- ные предпри- ниматели	
3612.2	1612.3	179.1	1345.8	1213.8	132.0	-
1334.2	1182.3	32.2	154.0	154.0	-	-
...	55.0	-	40.0	10.0	30.0	-
161.0	26.0	-	103.0	103.0	-	-
...	-	95.0	300.5	283.5	17.0	-
-	-	26.5	-	-	-	-
910.0	120.0	2.2	205.0	120.0	85.0	-
-	4.0	-	-	-	-	-
-	-	2.0	100.3	100.3	-	-
-	-	-	5.0	5.0	-	-
40.0	-	-	26.0	26.0	-	-
-	-	-	-	-	-	-
249.0	180.0	-	21.0	21.0	-	-
618.0	45.0	4.6	260.0	260.0	-	-
-	-	11.0	106.0	106.0	-	-
-	-	5.6	25.0	25.0	-	-

**35. ПОСЕВНАЯ ПЛОЩАДЬ КОРМОВЫХ КУЛЬТУР НА СИЛОС**  
 (гектаров)

	Хозяйства всех категорий	сельскохозяй- ственные орга- низации	в том числе	
			сельскохозяй- ственные ор- ганизации, не относящиеся к субъектам ма- лого предприни- мательства	малые предприятия
<b>Республика Саха (Якутия)</b>	<b>3015.0</b>	<b>2477.0</b>	<b>858.0</b>	<b>1374.0</b>
Алданский муниципальный район	400.0	400.0	-	400.0
Амгинский муниципальный район	116.0	100.0	-	100.0
Ленский муниципальный район	80.0	...	...	-
Мегино-Кангаласский муниципальный район	322.0	68.0	68.0	-
Мирнинский муниципальный район	...	...	...	-
Нюрбинский муниципальный район	130.0	130.0	130.0	-
Олекминский муниципальный район	325.0	325.0	-	80.0
Таттинский муниципальный район	100.0	100.0	-	100.0
Усть-Алданский муниципальный район	160.0	160.0	...	60.0
Хангаласский муниципальный район	692.0	634.0	-	634.0
Городской округ "город Якутск"	330.0	120.0	120.0	-



## (БЕЗ КУКУРУЗЫ) ПОД УРОЖАЙ 2016 ГОДА В ХОЗЯЙСТВАХ ВСЕХ КАТЕГОРИЙ

в том числе						
из них		подсобные сельскохо- зяйственные предприятия несельскохо- зяйственных организаций	крестьянские (фермерские) хозяйства и индиви- дуальные предприни- матели - всего	в том числе		хозяйства населения
малые предприятия (без микро- предприятий)	микро- предприятия			крестьянские (фермерские) хозяйства	индивидуаль- ные предпри- ниматели	
524.0	850.0	245.0	538.0	533.0	5.0	-
-	400.0	-	-	-	-	-
100.0	-	-	16.0	16.0	-	-
-	-	-	-	-	-	-
-	-	-	254.0	254.0	-	-
-	-	-	-	-	-	-
-	-	-	-	-	-	-
80.0	-	245.0	-	-	-	-
-	100.0	-	-	-	-	-
60.0	-	-	-	-	-	-
284.0	350.0	-	58.0	53.0	5.0	-
-	-	-	210.0	210.0	-	-

**36. ПОСЕВНАЯ ПЛОЩАДЬ КУКУРУЗЫ НА КОРМ**  
 (гектаров)

	Хозяйства всех категорий	сельскохозяй- ственные орга- низации	в том числе	
			сельскохозяй- ственные ор- ганизации, не относящиеся к субъектам ма- лого предприни- мательства	малые предприятия
<b>Республика Саха (Якутия)</b>	<b>65.0</b>	<b>65.0</b>	-	<b>65.0</b>
Хангаласский муниципальный район	65.0	65.0	-	65.0

**37. ПОСЕВНАЯ ПЛОЩАДЬ КОРНЕПЛОДНЫХ КОРМОВЫХ КУЛЬТУР, ВКЛЮЧАЯ СВЕКЛУ**  
 (гектаров)

	Хозяйства всех категорий	сельскохозяй- ственные орга- низации	в том числе	
			сельскохозяй- ственные ор- ганизации, не относящиеся к субъектам ма- лого предприни- мательства	малые предприятия
<b>Республика Саха (Якутия)</b>	<b>19.0</b>	<b>8.0</b>	-	<b>8.0</b>
Мегино-Кангаласский муниципальный район	6.0	3.0	-	3.0
Нюрбинский муниципальный район	8.0	-	-	-
Олекминский муниципальный район	0.0	-	-	-
Таттинский муниципальный район	5.0	5.0	-	5.0
Усть-Майский муниципальный район	0.0	-	-	-

**38. ПОСЕВНАЯ ПЛОЩАДЬ ПРОЧИХ КОРМОВЫХ КУЛЬТУР**  
 (гектаров)

	Хозяйства всех категорий	сельскохозяй- ственные орга- низации	в том числе	
			сельскохозяй- ственные ор- ганизации, не относящиеся к субъектам ма- лого предприни- мательства	малые предприятия
<b>Республика Саха (Якутия)</b>	<b>345.0</b>	<b>335.0</b>	<b>220.0</b>	-
Мегино-Кангаласский муниципальный район	115.0	115.0	-	-
Городской округ "город Якутск"	230.0	220.0	220.0	-

## ПОД УРОЖАЙ 2016 Г. В ХОЗЯЙСТВАХ ВСЕХ КАТЕГОРИЙ

в том числе						
из них			крестьянские (фермерские) хозяйства и индивидуальные предприниматели - всего	в том числе		хозяйства населения
малые предприятия (без микро-предприятий)	микро-предприятия	подсобные сельскохозяйственные предприятия несельскохозяйственных организаций		крестьянские (фермерские) хозяйства	индивидуальные предприниматели	
65.0	-	-	-	-	-	-
65.0	-	-	-	-	-	-

## САХАРНУЮ НА КОРМ СКОТУ, ПОД УРОЖАЙ 2016 Г. В ХОЗЯЙСТВАХ ВСЕХ КАТЕГОРИЙ

в том числе						
из них			крестьянские (фермерские) хозяйства и индивидуальные предприниматели - всего	в том числе		хозяйства населения
малые предприятия (без микро-предприятий)	микро-предприятия	подсобные сельскохозяйственные предприятия несельскохозяйственных организаций		крестьянские (фермерские) хозяйства	индивидуальные предприниматели	
5.0	3.0	-	11.0	-	11.0	0.0
-	3.0	-	3.0	-	3.0	-
-	-	-	8.0	-	8.0	-
-	-	-	-	-	-	0.0
5.0	-	-	-	-	-	-
-	-	-	-	-	-	0.0

## ПОД УРОЖАЙ 2016 Г. В ХОЗЯЙСТВАХ ВСЕХ КАТЕГОРИЙ

в том числе						
из них			крестьянские (фермерские) хозяйства и индивидуальные предприниматели - всего	в том числе		хозяйства населения
малые предприятия (без микро-предприятий)	микро-предприятия	подсобные сельскохозяйственные предприятия несельскохозяйственных организаций		крестьянские (фермерские) хозяйства	индивидуальные предприниматели	
-	-	115.0	10.0	10.0	-	0.0
-	-	115.0	-	-	-	-
-	-	-	10.0	10.0	-	0.0





## ПОСЕВНЫЕ ПЛОЩАДИ В ХОЗЯЙСТВАХ НАСЕЛЕНИЯ

**39. ОБЩАЯ ПОСЕВНАЯ ПЛОЩАДЬ СЕЛЬСКОХОЗЯЙСТВЕННЫХ**  
 (гектаров)

	Хозяйства населения	личные подсобные и другие индивидуальные хозяйства граждан	из них хозяйства	
			личные подсобные	граждан, имеющих земельные участки для индивидуального жилищного строительства <sup>1)</sup>
<b>Республика Саха (Якутия)</b>	<b>5189.8</b>	<b>4462.3</b>	<b>3057.9</b>	<b>646.1</b>
Абыйский муниципальный район	2.5	2.5	1.9	0.0
Алданский муниципальный район	286.2	261.0	79.4	68.8
Аллаиховский муниципальный район	0.0	0.0	0.0	-
Амгинский муниципальный район	100.0	100.0	61.2	38.7
Анабарский национальный (долгано-эвенкийский) муниципальный район	0.0	0.0	0.0	-
Верхневиллюйский муниципальный район	145.2	145.2	145.1	0.1
Верхнеколымский муниципальный район	12.4	12.4	4.0	0.2
Верхоянский муниципальный район	16.7	16.7	13.3	2.3
Виллюйский муниципальный район	137.6	137.6	106.6	31.0
Горный муниципальный район	32.0	32.0	31.0	1.0
Жиганский муниципальный район	2.9	2.9	2.5	0.3
Кобяйский муниципальный район	278.2	278.2	262.8	-
Ленский муниципальный район	375.8	309.7	309.7	-
Мегино-Кангаласский муниципальный район	499.2	499.2	405.1	1.0
Мирнинский муниципальный район	119.8	47.3	4.1	39.6
Момский муниципальный район	13.0	13.0	3.6	9.4
Намский муниципальный район	126.4	126.4	126.0	0.4
Нерюнгринский муниципальный район	91.0	36.8	1.2	0.0
Нижнеколымский муниципальный район	0.1	0.1	0.1	0.0
Нюрбинский муниципальный район	237.3	237.3	177.3	50.3
Оймяконский муниципальный район	4.7	4.7	1.9	-
Олекминский муниципальный район	598.0	597.7	419.1	178.7

## КУЛЬТУР ПОД УРОЖАЙ 2016 Г. В ХОЗЯЙСТВАХ НАСЕЛЕНИЯ

в том числе				
граждан, имеющих земельные участки (садовые, огородные, дачные и другие), не входящих в объединения	всего	некоммерческие объединения граждан		
		из них		
		садоводческие	огороднические	дачные
758.3	727.5	246.0	386.5	95.0
0.5	-	-	-	-
112.8	25.2	-	25.2	-
0.0	-	-	-	-
0.1	-	-	-	-
0.0	-	-	-	-
0.0	-	-	-	-
8.2	-	-	-	-
1.0	-	-	-	-
0.1	-	-	-	-
-	-	-	-	-
-	-	-	-	-
15.4	-	-	-	-
-	66.2	-	-	66.2
93.1	-	-	-	-
3.6	72.4	-	46.7	25.8
0.1	-	-	-	-
-	-	-	-	-
35.6	54.2	25.8	28.5	-
-	-	-	-	-
9.7	-	-	-	-
2.8	-	-	-	-
-	0.3	-	-	0.3

	Хозяйства населения	личные подсобные и другие индивидуальные хозяйства граждан	из них хозяйства	
			личные подсобные	граждан, имеющих земельные участки для индивидуального жилищного строительства <sup>1)</sup>
Оленёкский муниципальный район	0.2	0.2	-	0.2
Среднеколымский муниципальный район	3.0	3.0	2.2	-
Сунтарский муниципальный район	77.0	77.0	77.0	-
Таттинский муниципальный район	115.3	115.3	113.6	-
Томпонский муниципальный район	84.4	84.4	52.4	0.6
Усть-Алданский муниципальный район	132.9	132.9	131.6	0.0
Усть-Майский муниципальный район	127.4	127.4	126.6	-
Хангаласский муниципальный район	399.3	370.1	295.8	66.9
Чурапчинский муниципальный район	102.5	102.5	102.5	-
Эвено-Бытантайский национальный муниципальный район	0.5	0.5	0.1	0.4
Городской округ "город Якутск"	1024.1	573.3	0.1	156.2
Городской округ "Жатай"	44.0	14.8	-	-

<sup>1)</sup> По хозяйствам граждан, имеющих земельные участки с площадью 4 и более соток и занимающихся сельскохозяйственным производством.



Продолжение табл. 39

в том числе				
граждан, имеющих земельные участки (садовые, огородные, дачные и другие), не входящих в объединения	всего	некоммерческие объединения граждан		
		из них		
		садоводческие	огороднические	дачные
-	-	-	-	-
0.8	-	-	-	-
-	-	-	-	-
1.7	-	-	-	-
31.4	-	-	-	-
1.3	-	-	-	-
0.8	-	-	-	-
7.4	29.2	12.7	16.6	-
-	-	-	-	-
0.0	-	-	-	-
417.1	450.8	205.1	242.9	2.8
14.8	29.2	2.5	26.7	-

**40. ПОСЕВНАЯ ПЛОЩАДЬ ЗЕРНОВЫХ И ЗЕРНОБОБОВЫХ**

(гектаров)

	Хозяйства населения	личные подсобные и другие индивидуальные хозяйства граждан	из них хозяйства	
			личные подсобные	граждан, имеющих земельные участки для индивидуального жилищного строительства <sup>1)</sup>
<b>Республика Саха (Якутия)</b>	<b>1.1</b>	<b>1.1</b>	<b>1.1</b>	<b>-</b>
Алданский муниципальный район	0.0	0.0	0.0	-
Мегино-Кангаласский муниципальный район	1.1	1.1	1.1	-
Городской округ "город Якутск"	0.0	0.0	-	-

<sup>1)</sup> По хозяйствам граждан, имеющих земельные участки с площадью 4 и более соток и занимающихся сельскохозяйственным производством.

## КУЛЬТУР ПОД УРОЖАЙ 2016 Г. В ХОЗЯЙСТВАХ НАСЕЛЕНИЯ

в том числе				
граждан, имеющих земельные участки (садовые, огород- ные, дачные и дру- гие), не входящих в объединения	некоммерческие объединения граждан			
	всего	из них		
		садоводческие	огороднические	дачные
0.0	0.0	0.0	0.0	-
-	-	-	-	-
-	-	-	-	-
0.0	0.0	0.0	0.0	-

**41. ПОСЕВНАЯ ПЛОЩАДЬ КАРТОФЕЛЯ ПОД**  
 (гектаров)

	Хозяйства населения	личные подсобные и другие индивидуальные хозяйства граждан	из них хозяйства	
			личные подсобные	граждан, имеющих земельные участки для индивидуального жилищного строительства <sup>1)</sup>
<b>Республика Саха (Якутия)</b>	<b>4467.4</b>	<b>3870.2</b>	<b>2742.7</b>	<b>589.0</b>
Абыйский муниципальный район	1.8	1.8	1.5	0.0
Алданский муниципальный район	246.1	224.0	75.1	58.1
Аллайховский муниципальный район	0.0	0.0	0.0	-
Амгинский муниципальный район	84.0	84.0	51.3	32.7
Анабарский национальный (долгано-эвенкийский) муниципальный район	0.0	0.0	-	-
Верхневилуйский муниципальный район	130.0	130.0	130.0	0.1
Верхнеколымский муниципальный район	10.7	10.7	3.2	0.2
Верхоянский муниципальный район	10.9	10.9	8.8	1.4
Вилуйский муниципальный район	115.0	115.0	91.3	23.7
Горный муниципальный район	18.3	18.3	17.8	0.4
Жиганский муниципальный район	2.3	2.3	2.0	0.2
Кобяйский муниципальный район	238.0	238.0	223.0	-
Ленский муниципальный район	338.4	282.5	282.5	-
Мегино-Кангаласский муниципальный район	437.0	437.0	364.8	0.9
Мирнинский муниципальный район	105.1	43.4	2.9	37.6
Момский муниципальный район	10.0	10.0	2.7	7.2
Намский муниципальный район	114.3	114.3	114.0	0.3
Нерюнгринский муниципальный район	62.5	30.0	0.8	-
Нижнеколымский муниципальный район	0.0	0.0	0.0	-
Нюрбинский муниципальный район	221.2	221.2	165.4	46.9
Оймяконский муниципальный район	1.8	1.8	0.8	-
Олекминский муниципальный район	566.7	566.4	392.1	174.3

## УРОЖАЙ 2016 Г. В ХОЗЯЙСТВАХ НАСЕЛЕНИЯ

в том числе				
граждан, имеющих земельные участки (садовые, огородные, дачные и другие), не входящих в объединения	некоммерческие объединения граждан			
	всего	из них		
		садоводческие	огороднические	дачные
538.5	597.2	203.4	312.6	81.2
0.3	-	-	-	-
90.8	22.2	-	22.2	-
0.0	-	-	-	-
0.1	-	-	-	-
0.0	-	-	-	-
0.0	-	-	-	-
7.3	-	-	-	-
0.7	-	-	-	-
0.0	-	-	-	-
-	-	-	-	-
-	-	-	-	-
15.0	-	-	-	-
-	55.9	-	-	55.9
71.4	-	-	-	-
2.9	61.6	-	39.0	22.7
0.0	-	-	-	-
-	-	-	-	-
29.1	32.6	18.9	13.6	-
-	-	-	-	-
8.9	-	-	-	-
1.0	-	-	-	-
-	0.3	-	-	0.3

	Хозяйства населения	личные подсобные и другие индивидуальные хозяйства граждан	из них хозяйства	
			личные подсобные	граждан, имеющих земельные участки для индивидуального жилищного строительства <sup>1)</sup>
Оленёкский муниципальный район	0.1	0.1	-	0.1
Среднеколымский муниципальный район	2.1	2.1	1.6	-
Сунтарский муниципальный район	68.5	68.5	68.5	-
Таттинский муниципальный район	97.1	97.1	95.8	-
Томпонский муниципальный район	68.3	68.3	43.0	0.4
Усть-Алданский муниципальный район	123.2	123.2	121.9	0.0
Усть-Майский муниципальный район	116.3	116.3	115.7	-
Хангаласский муниципальный район	370.7	346.6	275.8	64.0
Чурапчинский муниципальный район	90.5	90.5	90.5	-
Эвено-Бытантайский национальный муниципальный район	0.1	0.1	0.0	0.1
Городской округ "город Якутск"	779.0	402.8	0.1	140.1
Городской округ "Жатай"	37.3	13.0	-	-

<sup>1)</sup> По хозяйствам граждан, имеющих земельные участки с площадью 4 и более соток и занимающихся сельскохозяйственным производством.

Продолжение табл. 41

в том числе				
граждан, имеющих земельные участки (садовые, огородные, дачные и другие), не входящих в объединения	всего	некоммерческие объединения граждан		
		из них		
		садоводческие	огороднические	дачные
-	-	-	-	-
0.5	-	-	-	-
-	-	-	-	-
1.3	-	-	-	-
24.8	-	-	-	-
1.3	-	-	-	-
0.5	-	-	-	-
6.8	24.1	11.0	13.0	-
-	-	-	-	-
-	-	-	-	-
262.6	376.2	171.4	202.5	2.3
13.0	24.3	2.1	22.3	-

**42. ПОСЕВНАЯ ПЛОЩАДЬ ОВОЩНЫХ И БАХЧЕВЫХ КУЛЬТУР**  
 (гектаров)

	Хозяйства населения	личные подсобные и другие индивидуальные хозяйства граждан	из них хозяйства	
			личные подсобные	граждан, имеющих земельные участки для индивидуального жилищного строительства <sup>1)</sup>
<b>Республика Саха (Якутия)</b>	<b>721.4</b>	<b>591.0</b>	<b>314.1</b>	<b>57.1</b>
Абыйский муниципальный район	0.7	0.7	0.5	0.0
Алданский муниципальный район	40.1	37.0	4.3	10.7
Аллаиховский муниципальный район	0.0	0.0	0.0	-
Амгинский муниципальный район	15.9	15.9	9.9	6.0
Анабарский национальный (долгано-эвенкийский) муниципальный район	0.0	0.0	0.0	-
Верхневиллюйский муниципальный район	15.2	15.2	15.2	0.0
Верхнеколымский муниципальный район	1.7	1.7	0.8	0.0
Верхоянский муниципальный район	5.8	5.8	4.5	0.9
Виллюйский муниципальный район	22.6	22.6	15.3	7.3
Горный муниципальный район	13.8	13.8	13.2	0.6
Жиганский муниципальный район	0.6	0.6	0.5	0.1
Кобяйский муниципальный район	40.2	40.2	39.8	-
Ленский муниципальный район	37.4	27.2	27.2	-
Мегино-Кангаласский муниципальный район	61.0	61.0	39.2	0.2
Мирнинский муниципальный район	14.7	3.9	1.2	2.0
Момский муниципальный район	3.0	3.0	0.8	2.1
Намский муниципальный район	12.1	12.1	12.0	0.1
Нерюнгринский муниципальный район	28.5	6.8	0.4	0.0
Нижнеколымский муниципальный район	0.1	0.1	0.1	0.0
Нюрбинский муниципальный район	16.1	16.1	12.0	3.4
Оймяконский муниципальный район	2.9	2.9	1.1	-
Олекминский муниципальный район	31.3	31.3	27.0	4.3



## ПОД УРОЖАЙ 2016 Г. В ХОЗЯЙСТВАХ НАСЕЛЕНИЯ

в том числе				
граждан, имеющих земельные участки (садовые, огородные, дачные и другие), не входящих в объединения	некоммерческие объединения граждан			
	всего	из них		
		садоводческие	огороднические	дачные
219.8	130.3	42.6	74.0	13.8
0.2	-	-	-	-
22.0	3.1	-	3.1	-
0.0	-	-	-	-
-	-	-	-	-
0.0	-	-	-	-
-	-	-	-	-
0.9	-	-	-	-
0.4	-	-	-	-
0.0	-	-	-	-
-	-	-	-	-
-	-	-	-	-
0.4	-	-	-	-
-	10.2	-	-	10.2
21.7	-	-	-	-
0.7	10.8	-	7.7	3.1
0.1	-	-	-	-
-	-	-	-	-
6.4	21.7	6.8	14.9	-
-	-	-	-	-
0.7	-	-	-	-
1.8	-	-	-	-
-	0.0	-	-	0.0

	Хозяйства населения	личные подсобные и другие индивидуальные хозяйства граждан	из них хозяйства	
			личные подсобные	граждан, имеющих земельные участки для индивидуального жилищного строительства <sup>1)</sup>
Оленёкский муниципальный район	0.1	0.1	-	0.1
Среднеколымский муниципальный район	0.9	0.9	0.6	-
Сунтарский муниципальный район	8.5	8.5	8.5	-
Таттинский муниципальный район	18.2	18.2	17.9	-
Томпонский муниципальный район	16.1	16.1	9.4	0.2
Усть-Алданский муниципальный район	9.7	9.7	9.7	0.0
Усть-Майский муниципальный район	11.2	11.2	10.8	-
Хангаласский муниципальный район	28.6	23.5	20.1	2.8
Чурапчинский муниципальный район	12.1	12.1	12.1	-
Эвено-Бытантайский национальный муниципальный район	0.4	0.4	0.1	0.3
Городской округ "город Якутск"	245.1	170.5	0.0	16.1
Городской округ "Жатай"	6.7	1.8	-	-

<sup>1)</sup> По хозяйствам граждан, имеющих земельные участки с площадью 4 и более соток и занимающихся сельскохозяйственным производством.

Продолжение табл. 42

в том числе				
граждан, имеющих земельные участки (садовые, огородные, дачные и другие), не входящих в объединения	некоммерческие объединения граждан			
	всего	из них		
		садоводческие	огороднические	дачные
-	-	-	-	-
0.3	-	-	-	-
-	-	-	-	-
0.4	-	-	-	-
6.6	-	-	-	-
0.0	-	-	-	-
0.3	-	-	-	-
0.6	5.1	1.6	3.5	-
-	-	-	-	-
0.0	-	-	-	-
154.5	74.5	33.7	40.4	0.4
1.8	4.9	0.4	4.5	-

**43. ПОСЕВНАЯ ПЛОЩАДЬ ОВОЩЕЙ ОТКРЫТОГО**  
 (гектаров)

	Хозяйства населения	личные подсобные и другие индивидуальные хозяйства граждан	из них хозяйства	
			личные подсобные	граждан, имеющих земельные участки для индивидуального жилищного строительства <sup>1)</sup>
<b>Республика Саха (Якутия)</b>	<b>536.6</b>	<b>461.9</b>	<b>224.1</b>	<b>39.5</b>
Абыйский муниципальный район	0.1	0.1	0.1	0.0
Алданский муниципальный район	32.2	30.5	3.1	9.3
Аллаиховский муниципальный район	0.0	0.0	0.0	-
Амгинский муниципальный район	11.1	11.1	7.0	4.1
Анабарский национальный (долгано-эвенкийский) муниципальный район	0.0	0.0	0.0	-
Верхневилуйский муниципальный район	10.1	10.1	10.1	0.0
Верхнеколымский муниципальный район	0.6	0.6	0.3	0.0
Верхоянский муниципальный район	3.2	3.2	2.4	0.6
Вилуйский муниципальный район	14.5	14.5	10.1	4.4
Горный муниципальный район	9.0	9.0	8.6	0.4
Жиганский муниципальный район	0.1	0.1	0.1	0.0
Кобяйский муниципальный район	32.6	32.6	32.4	-
Ленский муниципальный район	22.2	17.7	17.7	-
Мегино-Кангаласский муниципальный район	54.3	54.3	33.4	0.2
Мирнинский муниципальный район	5.6	1.2	0.3	0.6
Момский муниципальный район	2.1	2.1	0.8	1.3
Намский муниципальный район	7.3	7.3	7.3	0.0
Нерюнгринский муниципальный район	14.2	4.0	0.2	-
Нижнеколымский муниципальный район	0.0	0.0	0.0	-
Нюрбинский муниципальный район	10.6	10.6	8.8	1.5
Оймяконский муниципальный район	1.1	1.1	0.5	-
Олекминский муниципальный район	26.9	26.9	23.8	3.0

## ГРУНТА ПОД УРОЖАЙ 2016 Г. В ХОЗЯЙСТВАХ НАСЕЛЕНИЯ

в том числе				
граждан, имеющих земельные участки (садовые, огородные, дачные и другие), не входящих в объединения	всего	некоммерческие объединения граждан		
		из них		
		садоводческие	огороднические	дачные
198.2	74.7	26.8	41.9	6.1
0.0	-	-	-	-
18.1	1.7	-	1.7	-
-	-	-	-	-
-	-	-	-	-
-	-	-	-	-
-	-	-	-	-
-	-	-	-	-
0.3	-	-	-	-
0.2	-	-	-	-
0.0	-	-	-	-
-	-	-	-	-
-	-	-	-	-
0.3	-	-	-	-
-	4.6	-	-	4.6
20.8	-	-	-	-
0.2	4.4	-	3.1	1.3
0.1	-	-	-	-
-	-	-	-	-
3.8	10.3	4.0	6.3	-
-	-	-	-	-
0.3	-	-	-	-
0.7	-	-	-	-
-	0.0	-	-	0.0

	Хозяйства населения	личные подсобные и другие индивидуальные хозяйства граждан	из них хозяйства	
			личные подсобные	граждан, имеющих земельные участки для индивидуального жилищного строительства <sup>1)</sup>
Среднеколымский муниципальный район	0.1	0.1	0.1	-
Сунтарский муниципальный район	4.1	4.1	4.1	-
Таттинский муниципальный район	10.2	10.2	10.0	-
Томпонский муниципальный район	12.3	12.3	7.4	0.1
Усть-Алданский муниципальный район	5.3	5.3	5.2	0.0
Усть-Майский муниципальный район	8.5	8.5	8.4	-
Хангаласский муниципальный район	21.0	17.8	15.8	1.6
Чурапчинский муниципальный район	6.2	6.2	6.2	-
Эвено-Бытантайский национальный муниципальный район	0.0	0.0	0.0	0.0
Городской округ "город Якутск"	206.4	159.2	-	12.3
Городской округ "Жатай"	4.5	1.1	-	-

<sup>1)</sup> По хозяйствам граждан, имеющих земельные участки с площадью 4 и более соток и занимающихся сельскохозяйственным производством.

Продолжение табл. 43

в том числе				
граждан, имеющих земельные участки (садовые, огородные, дачные и другие), не входящих в объединения	всего	некоммерческие объединения граждан		
		из них		
		садоводческие	огороднические	дачные
-	-	-	-	-
-	-	-	-	-
0.2	-	-	-	-
4.8	-	-	-	-
0.0	-	-	-	-
0.2	-	-	-	-
0.4	3.1	1.0	2.2	-
-	-	-	-	-
-	-	-	-	-
146.9	47.2	21.6	25.4	0.2
1.1	3.4	0.3	3.1	-

**44. ПОСЕВНАЯ ПЛОЩАДЬ КАПУСТЫ ВСЕХ ВИДОВ (ОТКРЫТОГО ГРУНТА)**  
(гектаров)

	Хозяйства населения	личные подсобные и другие индивидуальные хозяйства граждан	из них хозяйства	
			личные подсобные	граждан, имеющих земельные участки для индивидуального жилищного строительства <sup>1)</sup>
<b>Республика Саха (Якутия)</b>	<b>168.5</b>	<b>150.5</b>	<b>67.6</b>	<b>10.9</b>
Абыйский муниципальный район	0.1	0.1	0.1	0.0
Алданский муниципальный район	3.7	3.6	0.3	0.8
Амгинский муниципальный район	4.5	4.5	2.6	1.9
Верхневиллюйский муниципальный район	6.7	6.7	6.7	-
Верхнеколымский муниципальный район	0.2	0.2	0.1	0.0
Верхоянский муниципальный район	1.8	1.8	1.3	0.3
Вилуйский муниципальный район	1.9	1.9	1.5	0.4
Горный муниципальный район	0.6	0.6	0.6	0.0
Жиганский муниципальный район	0.0	0.0	0.0	-
Кобяйский муниципальный район	9.2	9.2	9.1	-
Ленский муниципальный район	6.3	5.0	5.0	-
Мегино-Кангаласский муниципальный район	19.5	19.5	12.0	-
Мирнинский муниципальный район	0.3	0.1	0.0	0.1
Момский муниципальный район	1.5	1.5	0.7	0.8
Намский муниципальный район	1.3	1.3	1.3	-
Нерюнгринский муниципальный район	1.0	0.0	0.0	-
Нюрбинский муниципальный район	2.1	2.1	1.9	0.2
Оймяконский муниципальный район	0.2	0.2	0.1	-
Олекминский муниципальный район	6.2	6.2	5.5	0.7
Среднеколымский муниципальный район	0.1	0.1	0.1	-
Сунтарский муниципальный район	0.7	0.7	0.7	-
Таттинский муниципальный район	2.0	2.0	2.0	-



## ПОД УРОЖАЙ 2016 Г. В ХОЗЯЙСТВАХ НАСЕЛЕНИЯ

в том числе				
граждан, имеющих земельные участки (садовые, огородные, дачные и другие), не входящих в объединения	некоммерческие объединения граждан			
	всего	из них		
		садоводческие	огороднические	дачные
71.1	18.0	6.6	10.2	1.3
0.0	-	-	-	-
2.4	0.1	-	0.1	-
-	-	-	-	-
-	-	-	-	-
0.0	-	-	-	-
0.1	-	-	-	-
-	-	-	-	-
-	-	-	-	-
-	-	-	-	-
0.1	-	-	-	-
-	1.2	-	-	1.2
7.5	-	-	-	-
0.0	0.2	-	0.2	0.0
0.0	-	-	-	-
-	-	-	-	-
0.0	1.0	0.4	0.5	-
0.0	-	-	-	-
0.1	-	-	-	-
-	0.0	-	-	0.0
-	-	-	-	-
-	-	-	-	-
0.0	-	-	-	-

	Хозяйства населения	личные подсобные и другие индивидуальные хозяйства граждан	из них хозяйства	
			личные подсобные	граждан, имеющих земельные участки для индивидуального жилищного строительства <sup>1)</sup>
Томпонский муниципальный район	5.6	5.6	3.5	0.0
Усть-Алданский муниципальный район	0.8	0.8	0.8	-
Усть-Майский муниципальный район	0.9	0.9	0.8	-
Хангаласский муниципальный район	10.8	10.2	9.8	0.3
Чурапчинский муниципальный район	1.8	1.8	1.8	-
Эвено-Бытантайский национальный муниципальный район	0.0	0.0	-	0.0
Городской округ "город Якутск"	77.0	63.6	-	5.3
Городской округ "Жатай"	1.7	0.2	-	-

<sup>1)</sup> По хозяйствам граждан, имеющих земельные участки с площадью 4 и более соток и занимающихся сельскохозяйственным производством.

Продолжение табл. 44

в том числе				
граждан, имеющих земельные участки (садовые, огородные, дачные и другие), не входящих в объединения	некоммерческие объединения граждан			
	всего	из них		
		садоводческие	огороднические	дачные
2.0	-	-	-	-
-	-	-	-	-
0.0	-	-	-	-
0.1	0.6	0.2	0.5	-
-	-	-	-	-
-	-	-	-	-
58.4	13.3	5.9	7.4	-
0.2	1.5	0.1	1.4	-

**45. ПОСЕВНАЯ ПЛОЩАДЬ ОГУРЦОВ (ОТКРЫТОГО ГРУНТА)**  
(гектаров)

	Хозяйства населения	личные подсобные и другие индивидуальные хозяйства граждан	из них хозяйства	
			личные подсобные	граждан, имеющих земельные участки для индивидуального жилищного строительства <sup>1)</sup>
<b>Республика Саха (Якутия)</b>	<b>7.8</b>	<b>5.9</b>	<b>4.6</b>	<b>0.8</b>
Алданский муниципальный район	0.1	0.1	0.0	0.0
Амгинский муниципальный район	0.1	0.1	0.1	0.0
Анабарский национальный (долгано-эвенкийский) муниципальный район	0.0	0.0	0.0	-
Верхневилуйский муниципальный район	0.1	0.1	0.1	-
Верхоянский муниципальный район	0.0	0.0	0.0	0.0
Вилуйский муниципальный район	0.9	0.9	0.4	0.5
Горный муниципальный район	0.0	0.0	0.0	-
Жиганский муниципальный район	0.0	0.0	0.0	0.0
Кобяйский муниципальный район	0.0	0.0	0.0	-
Ленский муниципальный район	1.0	1.0	1.0	-
Мегино-Кангаласский муниципальный район	0.8	0.8	0.7	-
Мирнинский муниципальный район	0.0	0.0	0.0	0.0
Намский муниципальный район	0.1	0.1	0.1	-
Нерюнгринский муниципальный район	0.2	0.0	-	-
Нюрбинский муниципальный район	0.0	0.0	0.0	0.0
Олекминский муниципальный район	1.0	1.0	0.9	0.1
Среднеколымский муниципальный район	0.0	0.0	0.0	-
Сунтарский муниципальный район	0.5	0.5	0.5	-
Таттинский муниципальный район	0.0	0.0	0.0	-
Томпонский муниципальный район	0.0	0.0	0.0	0.0
Усть-Алданский муниципальный район	0.2	0.2	0.2	-
Усть-Майский муниципальный район	0.3	0.3	0.3	-

## ПОД УРОЖАЙ 2016 Г. В ХОЗЯЙСТВАХ НАСЕЛЕНИЯ

в том числе				
граждан, имеющих земельные участки (садовые, огородные, дачные и другие), не входящих в объединения	некоммерческие объединения граждан			
	всего	из них		
		садоводческие	огороднические	дачные
0.4	2.0	0.9	1.0	0.0
0.0	-	-	-	-
-	-	-	-	-
-	-	-	-	-
-	-	-	-	-
-	-	-	-	-
-	-	-	-	-
0.0	-	-	-	-
-	-	-	-	-
-	-	-	-	-
0.0	-	-	-	-
-	0.0	-	-	0.0
0.1	-	-	-	-
0.0	0.0	-	0.0	0.0
-	-	-	-	-
0.0	0.2	-	0.2	-
-	-	-	-	-
-	-	-	-	-
-	-	-	-	-
-	-	-	-	-
-	-	-	-	-
0.0	-	-	-	-
-	-	-	-	-
0.0	-	-	-	-

	Хозяйства населения	личные подсобные и другие индивидуальные хозяйства граждан	из них хозяйства	
			личные подсобные	граждан, имеющих земельные участки для индивидуального жилищного строительства <sup>1)</sup>
Хангаласский муниципальный район	0.3	0.2	0.1	0.1
Чурапчинский муниципальный район	0.2	0.2	0.2	-
Эвено-Бытантайский национальный муниципальный район	0.0	0.0	0.0	-
Городской округ "город Якутск"	2.2	0.5	-	0.2
Городской округ "Жатай"	0.1	0.0	-	-

<sup>1)</sup> По хозяйствам граждан, имеющих земельные участки с площадью 4 и более соток и занимающихся сельскохозяйственным производством.

Продолжение табл. 45

в том числе				
граждан, имеющих земельные участки (садовые, огородные, дачные и другие), не входящих в объединения	некоммерческие объединения граждан			
	всего	из них		
		садоводческие	огороднические	дачные
0.0	0.1	0.0	0.0	-
-	-	-	-	-
-	-	-	-	-
0.3	1.7	0.9	0.8	-
0.0	0.0	0.0	0.0	-

**46. ПОСЕВНАЯ ПЛОЩАДЬ ПОМИДОРОВ (ОТКРЫТОГО ГРУНТА)**  
 (гектаров)

	Хозяйства населения	личные подсобные и другие индивидуальные хозяйства граждан	из них хозяйства	
			личные подсобные	граждан, имеющих земельные участки для индивидуального жилищного строительства <sup>1)</sup>
<b>Республика Саха (Якутия)</b>	<b>47.9</b>	<b>37.6</b>	<b>28.3</b>	<b>4.9</b>
Алданский муниципальный район	0.2	0.2	0.1	0.1
Амгинский муниципальный район	1.0	1.0	0.7	0.4
Анабарский национальный (долгановский) муниципальный район	0.0	0.0	0.0	-
Верхневиллюйский муниципальный район	0.7	0.7	0.7	-
Верхнеколымский муниципальный район	0.0	0.0	0.0	-
Верхоянский муниципальный район	0.0	0.0	0.0	0.0
Вилуйский муниципальный район	2.7	2.7	1.3	1.4
Горный муниципальный район	0.1	0.1	0.1	-
Жиганский муниципальный район	0.0	0.0	0.0	0.0
Кобяйский муниципальный район	4.3	4.3	4.2	-
Ленский муниципальный район	1.5	1.3	1.3	-
Мегино-Кангаласский муниципальный район	2.6	2.6	2.0	0.0
Мирнинский муниципальный район	0.1	0.0	0.0	0.0
Момский муниципальный район	0.0	0.0	-	0.0
Намский муниципальный район	2.0	2.0	2.0	0.0
Нерюнгринский муниципальный район	0.1	0.0	-	-
Нюрбинский муниципальный район	2.6	2.6	2.0	0.5
Олекминский муниципальный район	7.9	7.9	7.0	0.9
Сунтарский муниципальный район	0.8	0.8	0.8	-
Таттинский муниципальный район	0.9	0.9	0.9	-
Томпонский муниципальный район	1.0	1.0	0.5	0.0
Усть-Алданский муниципальный район	1.3	1.3	1.3	0.0



## ПОД УРОЖАЙ 2016 Г. В ХОЗЯЙСТВАХ НАСЕЛЕНИЯ

в том числе				
граждан, имеющих земельные участки (садовые, огородные, дачные и другие), не входящих в объединения	всего	некоммерческие объединения граждан		
		из них		
		садоводческие	огороднические	дачные
4.3	10.4	4.7	5.5	0.2
0.1	0.0	-	0.0	-
-	-	-	-	-
-	-	-	-	-
-	-	-	-	-
0.0	-	-	-	-
0.0	-	-	-	-
0.0	-	-	-	-
-	-	-	-	-
-	-	-	-	-
0.1	-	-	-	-
-	0.2	-	-	0.2
0.6	-	-	-	-
0.0	0.1	-	0.1	0.0
-	-	-	-	-
-	-	-	-	-
0.0	0.1	0.0	0.0	-
0.1	-	-	-	-
-	0.0	-	-	0.0
-	-	-	-	-
0.0	-	-	-	-
0.5	-	-	-	-
0.0	-	-	-	-

	Хозяйства населения	личные подсобные и другие индивидуальные хозяйства граждан	из них хозяйства	
			личные подсобные	граждан, имеющих земельные участки для индивидуального жилищного строительства <sup>1)</sup>
Усть-Майский муниципальный район	0.5	0.5	0.5	-
Хангаласский муниципальный район	2.7	2.3	1.8	0.4
Чурапчинский муниципальный район	1.0	1.0	1.0	-
Эвено-Бытантайский национальный муниципальный район	0.0	0.0	0.0	-
Городской округ "город Якутск"	12.9	3.8	-	1.3
Городской округ "Жатай"	0.8	0.3	-	-

<sup>1)</sup> По хозяйствам граждан, имеющих земельные участки с площадью 4 и более соток и занимающихся сельскохозяйственным производством.

Продолжение табл. 46

в том числе				
граждан, имеющих земельные участки (садовые, огородные, дачные и другие), не входящих в объединения	некоммерческие объединения граждан			
	всего	из них		
		садоводческие	огороднические	дачные
0.0	-	-	-	-
0.1	0.4	0.2	0.2	-
-	-	-	-	-
-	-	-	-	-
2.5	9.1	4.4	4.6	0.0
0.3	0.6	0.1	0.5	-

**47. ПОСЕВНАЯ ПЛОЩАДЬ СВЕКЛЫ СТОЛОВОЙ (ОТКРЫТОГО**  
 (гектаров)

	Хозяйства населения	личные подсобные и другие индивидуальные хозяйства граждан	из них хозяйства	
			личные подсобные	граждан, имеющих земельные участки для индивидуального жилищного строительства <sup>1)</sup>
<b>Республика Саха (Якутия)</b>	<b>79.3</b>	<b>71.5</b>	<b>40.1</b>	<b>6.7</b>
Абыйский муниципальный район	0.0	0.0	0.0	0.0
Алданский муниципальный район	8.0	7.7	0.7	2.6
Амгинский муниципальный район	1.3	1.3	0.8	0.5
Верхневилуйский муниципальный район	0.8	0.8	0.8	0.0
Верхнеколымский муниципальный район	0.1	0.1	0.1	0.0
Верхоянский муниципальный район	0.4	0.4	0.3	0.1
Вилуйский муниципальный район	3.0	3.0	2.6	0.5
Горный муниципальный район	2.7	2.7	2.6	0.1
Жиганский муниципальный район	0.0	0.0	0.0	0.0
Кобяйский муниципальный район	5.5	5.5	5.5	-
Ленский муниципальный район	2.7	2.2	2.2	-
Мегино-Кангаласский муниципальный район	14.8	14.8	8.6	0.1
Мирнинский муниципальный район	1.0	0.2	0.1	0.1
Момский муниципальный район	0.2	0.2	0.0	0.2
Намский муниципальный район	1.1	1.1	1.1	0.0
Нерюнгринский муниципальный район	1.4	0.4	0.0	-
Нижнеколымский муниципальный район	0.0	0.0	0.0	-
Нюрбинский муниципальный район	2.2	2.2	2.0	0.2
Оймяконский муниципальный район	0.1	0.1	0.0	-
Олекминский муниципальный район	3.6	3.6	3.3	0.3
Среднеколымский муниципальный район	0.0	0.0	0.0	-
Сунтарский муниципальный район	0.6	0.6	0.6	-

## ГРУНТА) ПОД УРОЖАЙ 2016 ГОДА В ХОЗЯЙСТВАХ НАСЕЛЕНИЯ

в том числе				
граждан, имеющих земельные участки (садовые, огородные, дачные и другие), не входящих в объединения	некоммерческие объединения граждан			
	всего	из них		
		садоводческие	огороднические	дачные
24.7	7.8	2.7	4.4	0.8
0.0	-	-	-	-
4.4	0.3	-	0.3	-
-	-	-	-	-
-	-	-	-	-
0.0	-	-	-	-
0.0	-	-	-	-
0.0	-	-	-	-
-	-	-	-	-
-	-	-	-	-
0.0	-	-	-	-
-	0.5	-	-	0.5
6.1	-	-	-	-
0.0	0.7	-	0.5	0.2
0.0	-	-	-	-
-	-	-	-	-
0.3	1.1	0.4	0.7	-
-	-	-	-	-
0.1	-	-	-	-
0.1	-	-	-	-
-	0.0	-	-	0.0
-	-	-	-	-
-	-	-	-	-

	Хозяйства населения	личные подсобные и другие индивидуальные хозяйства граждан	из них хозяйства	
			личные подсобные	граждан, имеющих земельные участки для индивидуального жилищного строительства <sup>1)</sup>
Таттинский муниципальный район	1.9	1.9	1.8	-
Томпонский муниципальный район	2.1	2.1	1.3	0.0
Усть-Алданский муниципальный район	0.8	0.8	0.8	0.0
Усть-Майский муниципальный район	2.9	2.9	2.9	-
Хангаласский муниципальный район	1.7	1.4	1.1	0.2
Чурапчинский муниципальный район	0.9	0.9	0.9	-
Эвено-Бытантайский национальный муниципальный район	0.0	0.0	0.0	0.0
Городской округ "город Якутск"	19.0	14.4	-	1.9
Городской округ "Жатай"	0.4	0.1	-	-

<sup>1)</sup> По хозяйствам граждан, имеющих земельные участки с площадью 4 и более соток и занимающихся сельскохозяйственным производством.

Продолжение табл. 47

в том числе				
граждан, имеющих земельные участки (садовые, огородные, дачные и другие), не входящих в объединения	некоммерческие объединения граждан			
	всего	из них		
		садоводческие	огороднические	дачные
0.0	-	-	-	-
0.8	-	-	-	-
0.0	-	-	-	-
0.0	-	-	-	-
0.1	0.4	0.1	0.2	-
-	-	-	-	-
-	-	-	-	-
12.5	4.6	2.2	2.4	0.0
0.1	0.3	0.0	0.2	-

**48. ПОСЕВНАЯ ПЛОЩАДЬ МОРКОВИ СТОЛОВОЙ (ОТКРЫТОГО**  
 (гектаров)

	Хозяйства населения	личные подсобные и другие индивидуальные хозяйства граждан	из них хозяйства	
			личные подсобные	граждан, имеющих земельные участки для индивидуального жилищного строительства <sup>1)</sup>
<b>Республика Саха (Якутия)</b>	<b>137.3</b>	<b>124.8</b>	<b>45.2</b>	<b>7.6</b>
Абыйский муниципальный район	0.0	0.0	0.0	0.0
Алданский муниципальный район	8.8	8.2	0.8	2.8
Амгинский муниципальный район	1.4	1.4	0.9	0.5
Верхневиллюйский муниципальный район	1.2	1.2	1.2	0.0
Верхнеколымский муниципальный район	0.1	0.1	0.1	0.0
Верхоянский муниципальный район	0.5	0.5	0.4	0.1
Виллюйский муниципальный район	3.6	3.6	3.1	0.6
Горный муниципальный район	3.1	3.1	3.0	0.2
Жиганский муниципальный район	0.0	0.0	0.0	0.0
Кобяйский муниципальный район	6.4	6.4	6.3	-
Ленский муниципальный район	3.6	2.9	2.9	-
Мегино-Кангаласский муниципальный район	15.1	15.1	8.8	0.1
Мирнинский муниципальный район	1.8	0.4	0.1	0.2
Момский муниципальный район	0.2	0.2	0.0	0.2
Намский муниципальный район	1.3	1.3	1.3	0.0
Нерюнгринский муниципальный район	2.9	0.7	0.0	-
Нюрбинский муниципальный район	1.1	1.1	0.9	0.2
Оймяконский муниципальный район	0.4	0.4	0.1	-
Олекминский муниципальный район	4.5	4.5	4.1	0.4
Среднеколымский муниципальный район	0.0	0.0	0.0	-
Сунтарский муниципальный район	0.9	0.9	0.9	-
Таттинский муниципальный район	2.5	2.5	2.5	-



## ГРУНТА) ПОД УРОЖАЙ 2016 ГОДА В ХОЗЯЙСТВАХ НАСЕЛЕНИЯ

в том числе				
граждан, имеющих земельные участки (садовые, огородные, дачные и другие), не входящих в объединения	всего	некоммерческие объединения граждан		
		из них		
		садоводческие	огороднические	дачные
72.0	12.4	3.8	7.4	1.2
0.0	-	-	-	-
4.7	0.5	-	0.5	-
-	-	-	-	-
-	-	-	-	-
0.1	-	-	-	-
0.0	-	-	-	-
0.0	-	-	-	-
-	-	-	-	-
-	-	-	-	-
0.0	-	-	-	-
-	0.7	-	-	0.7
6.2	-	-	-	-
0.1	1.4	-	0.9	0.5
0.0	-	-	-	-
-	-	-	-	-
0.6	2.2	0.8	1.4	-
0.0	-	-	-	-
0.2	-	-	-	-
-	0.0	-	-	0.0
-	-	-	-	-
-	-	-	-	-
0.1	-	-	-	-

	Хозяйства населения	личные подсобные и другие индивидуальные хозяйства граждан	из них хозяйства	
			личные подсобные	граждан, имеющих земельные участки для индивидуального жилищного строительства <sup>1)</sup>
Томпонский муниципальный район	2.5	2.5	1.5	0.0
Усть-Алданский муниципальный район	1.0	1.0	1.0	0.0
Усть-Майский муниципальный район	2.9	2.9	2.9	-
Хангаласский муниципальный район	2.8	1.8	1.4	0.3
Чурапчинский муниципальный район	1.0	1.0	1.0	-
Эвено-Бытантайский национальный муниципальный район	0.0	0.0	-	0.0
Городской округ "город Якутск"	67.0	60.9	-	2.1
Городской округ "Жатай"	0.5	0.2	-	-

<sup>1)</sup> По хозяйствам граждан, имеющих земельные участки с площадью 4 и более соток и занимающихся сельскохозяйственным производством.

Продолжение табл. 48

в том числе				
граждан, имеющих земельные участки (садовые, огородные, дачные и другие), не входящих в объединения	некоммерческие объединения граждан			
	всего	из них		
		садоводческие	огороднические	дачные
1.0	-	-	-	-
0.0	-	-	-	-
0.0	-	-	-	-
0.1	1.0	0.2	0.8	-
-	-	-	-	-
-	-	-	-	-
58.8	6.2	2.8	3.3	0.0
0.2	0.4	0.0	0.3	-

**49. ПОСЕВНАЯ ПЛОЩАДЬ ЛУКА РЕПЧАТОГО (ОТКРЫТОГО ГРУНТА)**  
(гектаров)

	Хозяйства населения	личные подсобные и другие индивидуальные хозяйства граждан	из них хозяйства	
			личные подсобные	граждан, имеющих земельные участки для индивидуального жилищного строительства <sup>1)</sup>
<b>Республика Саха (Якутия)</b>	<b>5.9</b>	<b>3.8</b>	<b>3.0</b>	<b>0.2</b>
Абыйский муниципальный район	0.0	0.0	0.0	-
Алданский муниципальный район	0.4	0.4	0.1	0.0
Аллаиховский муниципальный район	0.0	0.0	0.0	-
Амгинский муниципальный район	0.0	0.0	0.0	0.0
Верхневиллюйский муниципальный район	0.0	0.0	0.0	-
Верхнеколымский муниципальный район	0.0	0.0	0.0	-
Верхоянский муниципальный район	0.0	0.0	0.0	0.0
Виллюйский муниципальный район	0.1	0.1	0.1	0.1
Горный муниципальный район	0.2	0.2	0.2	0.0
Жиганский муниципальный район	0.0	0.0	0.0	0.0
Кобяйский муниципальный район	1.0	1.0	1.0	-
Ленский муниципальный район	1.5	1.1	1.1	-
Мегино-Кангаласский муниципальный район	0.0	0.0	0.0	-
Мирнинский муниципальный район	0.2	0.1	0.0	0.1
Момский муниципальный район	0.0	0.0	0.0	0.0
Намский муниципальный район	0.0	0.0	0.0	0.0
Нерюнгринский муниципальный район	0.7	0.1	0.0	-
Нюрбинский муниципальный район	0.0	0.0	0.0	0.0
Оймяконский муниципальный район	0.1	0.1	0.0	-
Олекминский муниципальный район	0.1	0.1	0.1	0.0
Среднеколымский муниципальный район	0.0	0.0	0.0	-
Сунтарский муниципальный район	0.0	0.0	0.0	-

## ПОД УРОЖАЙ 2016 Г. В ХОЗЯЙСТВАХ НАСЕЛЕНИЯ

в том числе				
граждан, имеющих земельные участки (садовые, огородные, дачные и другие), не входящих в объединения	всего	некоммерческие объединения граждан		
		из них		
		садоводческие	огороднические	дачные
0.5	2.1	0.6	1.0	0.4
0.0	-	-	-	-
0.3	0.0	-	0.0	-
-	-	-	-	-
-	-	-	-	-
-	-	-	-	-
0.0	-	-	-	-
0.0	-	-	-	-
0.0	-	-	-	-
-	-	-	-	-
-	-	-	-	-
0.0	-	-	-	-
-	0.4	-	-	0.4
0.0	-	-	-	-
0.0	0.1	-	0.1	0.0
-	-	-	-	-
-	-	-	-	-
0.1	0.6	0.3	0.3	-
0.0	-	-	-	-
0.0	-	-	-	-
-	-	-	-	-
-	-	-	-	-
-	-	-	-	-

	Хозяйства населения	личные подсобные и другие индивидуальные хозяйства граждан	из них хозяйства	
			личные подсобные	граждан, имеющих земельные участки для индивидуального жилищного строительства <sup>1)</sup>
Таттинский муниципальный район	0.0	0.0	0.0	-
Томпонский муниципальный район	0.1	0.1	0.0	-
Усть-Алданский муниципальный район	0.0	0.0	0.0	-
Усть-Майский муниципальный район	0.1	0.1	0.1	-
Хангаласский муниципальный район	0.1	0.1	0.0	0.0
Чурапчинский муниципальный район	0.0	0.0	0.0	-
Эвено-Бытантайский национальный муниципальный район	0.0	0.0	-	0.0
Городской округ "город Якутск"	1.0	0.1	-	0.0
Городской округ "Жатай"	0.0	0.0	-	-

<sup>1)</sup> По хозяйствам граждан, имеющих земельные участки с площадью 4 и более соток и занимающихся сельскохозяйственным производством.

Продолжение табл. 49

в том числе				
граждан, имеющих земельные участки (садовые, огородные, дачные и другие), не входящих в объединения	всего	некоммерческие объединения граждан		
		из них		
		садоводческие	огороднические	дачные
-	-	-	-	-
0.0	-	-	-	-
-	-	-	-	-
0.0	-	-	-	-
0.0	0.1	0.0	0.1	-
-	-	-	-	-
-	-	-	-	-
0.1	0.9	0.3	0.6	0.0
0.0	0.0	0.0	0.0	-

**50. ПОСЕВНАЯ ПЛОЩАДЬ ЧЕСНОКА (ОТКРЫТОГО ГРУНТА)**  
(гектаров)

	Хозяйства населения	личные подсобные и другие индивидуальные хозяйства граждан	из них хозяйства	
			личные подсобные	граждан, имеющих земельные участки для индивидуального жилищного строительства <sup>1)</sup>
<b>Республика Саха (Якутия)</b>	<b>1.8</b>	<b>1.1</b>	<b>0.7</b>	<b>0.0</b>
Алданский муниципальный район	0.1	0.1	0.0	0.0
Амгинский муниципальный район	0.0	0.0	0.0	0.0
Верхневиллюйский муниципальный район	0.0	0.0	0.0	-
Верхнеколымский муниципальный район	0.0	0.0	0.0	-
Верхоянский муниципальный район	0.0	0.0	0.0	0.0
Виллюйский муниципальный район	0.0	0.0	0.0	0.0
Кобяйский муниципальный район	0.0	0.0	0.0	-
Ленский муниципальный район	0.6	0.5	0.5	-
Мегино-Кангаласский муниципальный район	0.0	0.0	0.0	-
Мирнинский муниципальный район	0.0	-	-	-
Намский муниципальный район	0.0	0.0	0.0	-
Нерюнгринский муниципальный район	0.6	0.1	0.0	-
Нюрбинский муниципальный район	0.0	0.0	0.0	0.0
Олекминский муниципальный район	0.1	0.1	0.0	0.0
Сунтарский муниципальный район	0.0	0.0	0.0	-
Томпонский муниципальный район	0.0	0.0	0.0	-
Усть-Алданский муниципальный район	0.0	0.0	0.0	-
Усть-Майский муниципальный район	0.1	0.1	0.1	-
Хангаласский муниципальный район	0.0	0.0	0.0	0.0
Чурапчинский муниципальный район	0.0	0.0	0.0	-
Городской округ "город Якутск"	0.2	0.1	-	0.0
Городской округ "Жатай"	0.0	0.0	-	-

<sup>1)</sup> По хозяйствам граждан, имеющих земельные участки с площадью 4 и более соток и занимающихся сельскохозяйственным производством.



## ПОД УРОЖАЙ 2016 Г. В ХОЗЯЙСТВАХ НАСЕЛЕНИЯ

в том числе				
граждан, имеющих земельные участки (садовые, огородные, дачные и другие), не входящих в объединения	некоммерческие объединения граждан			
	всего	из них		
		садоводческие	огороднические	дачные
0.3	0.8	0.3	0.3	0.1
0.1	-	-	-	-
-	-	-	-	-
-	-	-	-	-
-	-	-	-	-
0.0	-	-	-	-
-	-	-	-	-
-	-	-	-	-
-	0.1	-	-	0.1
0.0	-	-	-	-
-	0.0	-	0.0	-
-	-	-	-	-
0.1	0.5	0.3	0.2	-
-	-	-	-	-
-	-	-	-	-
-	-	-	-	-
0.0	-	-	-	-
-	-	-	-	-
0.0	-	-	-	-
0.0	0.0	0.0	0.0	-
-	-	-	-	-
0.1	0.1	0.0	0.0	-
0.0	0.0	0.0	0.0	-

**51. ПОСЕВНАЯ ПЛОЩАДЬ ЗЕЛЕННОГО ГОРОШКА (ОТКРЫТОГО ГРУНТА)**  
(гектаров)

	Хозяйства населения	личные подсобные и другие индивидуальные хозяйства граждан	из них хозяйства	
			личные подсобные	граждан, имеющих земельные участки для индивидуального жилищного строительства <sup>1)</sup>
<b>Республика Саха (Якутия)</b>	<b>2.1</b>	<b>1.1</b>	<b>0.5</b>	<b>0.1</b>
Алданский муниципальный район	0.1	0.1	0.0	0.0
Амгинский муниципальный район	0.0	0.0	0.0	0.0
Верхневиллюйский муниципальный район	0.0	0.0	0.0	-
Верхнеколымский муниципальный район	0.0	0.0	0.0	-
Верхоянский муниципальный район	0.0	0.0	0.0	0.0
Вилуйский муниципальный район	0.0	0.0	0.0	0.0
Горный муниципальный район	0.0	0.0	0.0	-
Кобяйский муниципальный район	0.0	0.0	0.0	-
Ленский муниципальный район	0.6	0.4	0.4	-
Мегино-Кангаласский муниципальный район	0.0	0.0	0.0	-
Мирнинский муниципальный район	0.2	0.0	0.0	0.0
Намский муниципальный район	0.0	0.0	0.0	-
Нерюнгринский муниципальный район	0.7	0.3	0.0	-
Нюрбинский муниципальный район	0.0	0.0	0.0	0.0
Оймяконский муниципальный район	0.0	0.0	-	-
Олекминский муниципальный район	0.0	0.0	0.0	0.0
Сунтарский муниципальный район	0.0	0.0	0.0	-
Таттинский муниципальный район	0.0	0.0	0.0	-
Томпонский муниципальный район	0.0	0.0	0.0	-
Усть-Алданский муниципальный район	0.0	0.0	0.0	-
Усть-Майский муниципальный район	0.0	0.0	0.0	-
Хангаласский муниципальный район	0.0	0.0	0.0	0.0
Чурапчинский муниципальный район	0.0	0.0	0.0	-
Городской округ "город Якутск"	0.3	0.0	-	0.0
Городской округ "Жатай"	0.1	0.0	-	-

<sup>1)</sup> По хозяйствам граждан, имеющих земельные участки с площадью 4 и более соток и занимающихся сельскохозяйственным производством.

## ПОД УРОЖАЙ 2016 Г. В ХОЗЯЙСТВАХ НАСЕЛЕНИЯ

в том числе				
граждан, имеющих земельные участки (садовые, огородные, дачные и другие), не входящих в объединения	всего	некоммерческие объединения граждан		
		из них		
		садоводческие	огороднические	дачные
<b>0.4</b>	<b>1.1</b>	<b>0.3</b>	<b>0.5</b>	<b>0.3</b>
0.1	0.0	-	0.0	-
-	-	-	-	-
-	-	-	-	-
0.0	-	-	-	-
-	-	-	-	-
0.0	-	-	-	-
-	-	-	-	-
0.0	-	-	-	-
-	-	-	-	-
0.0	-	-	-	-
-	0.2	-	-	0.2
0.0	-	-	-	-
0.0	0.2	-	0.1	0.1
-	-	-	-	-
0.3	0.4	0.1	0.2	-
-	-	-	-	-
0.0	-	-	-	-
-	-	-	-	-
-	-	-	-	-
-	-	-	-	-
0.0	-	-	-	-
-	-	-	-	-
0.0	-	-	-	-
0.0	0.0	0.0	0.0	-
-	-	-	-	-
0.0	0.3	0.1	0.1	-
0.0	0.0	0.0	0.0	-

**52. ПОСЕВНАЯ ПЛОЩАДЬ ФАСОЛИ ОВОЩНОЙ (ОТКРЫТОГО ГРУНТА)**  
(гектаров)

	Хозяйства населения	личные подсобные и другие индивидуальные хозяйства граждан	из них хозяйства	
			личные подсобные	граждан, имеющих земельные участки для индивидуального жилищного строительства <sup>1)</sup>
<b>Республика Саха (Якутия)</b>	<b>0.3</b>	<b>0.1</b>	<b>0.1</b>	<b>0.0</b>
Алданский муниципальный район	0.0	0.0	0.0	0.0
Верхоянский муниципальный район	0.0	0.0	0.0	0.0
Вилуйский муниципальный район	0.0	0.0	-	0.0
Горный муниципальный район	0.0	0.0	0.0	-
Кобяйский муниципальный район	0.0	0.0	0.0	-
Ленский муниципальный район	0.0	0.0	0.0	-
Мегино-Кангаласский муниципальный район	0.0	0.0	0.0	-
Мирнинский муниципальный район	0.0	-	-	-
Момский муниципальный район	0.0	0.0	-	0.0
Намский муниципальный район	0.0	0.0	0.0	-
Нерюнгринский муниципальный район	0.1	0.0	0.0	-
Нюрбинский муниципальный район	0.0	0.0	0.0	-
Олекминский муниципальный район	0.0	0.0	0.0	0.0
Сунтарский муниципальный район	0.0	0.0	0.0	-
Томпонский муниципальный район	0.0	0.0	-	-
Усть-Алданский муниципальный район	0.0	0.0	0.0	-
Усть-Майский муниципальный район	0.0	0.0	0.0	-
Хангаласский муниципальный район	0.0	0.0	0.0	0.0
Чурапчинский муниципальный район	0.0	0.0	0.0	-
Городской округ "город Якутск"	0.0	0.0	-	0.0
Городской округ "Жатай"	0.0	-	-	-

<sup>1)</sup> По хозяйствам граждан, имеющих земельные участки с площадью 4 и более соток и занимающихся сельскохозяйственным производством.

в том числе				
граждан, имеющих земельные участки (садовые, огородные, дачные и другие), не входящих в объединения	некоммерческие объединения граждан			
	всего	из них		
		садоводческие	огороднические	дачные
0.1	0.1	0.0	0.1	0.0
0.0	-	-	-	-
-	-	-	-	-
-	-	-	-	-
-	-	-	-	-
0.0	-	-	-	-
-	0.0	-	-	0.0
-	-	-	-	-
-	0.0	-	0.0	-
-	-	-	-	-
-	-	-	-	-
0.0	0.1	0.0	0.0	-
-	-	-	-	-
-	-	-	-	-
-	-	-	-	-
0.0	-	-	-	-
-	-	-	-	-
-	-	-	-	-
-	0.0	-	0.0	-
-	-	-	-	-
0.0	0.0	0.0	0.0	-
-	0.0	-	0.0	-

**53. ПОСЕВНАЯ ПЛОЩАДЬ КУКУРУЗЫ САХАРНОЙ (ОТКРЫТОГО ГРУНТА)**  
(гектаров)

	Хозяйства населения	личные подсобные и другие индивидуальные хозяйства граждан	из них хозяйства	
			личные подсобные	граждан, имеющих земельные участки для индивидуального жилищного строительства <sup>1)</sup>
<b>Республика Саха (Якутия)</b>	<b>0.5</b>	<b>0.5</b>	<b>0.0</b>	<b>0.0</b>
Алданский муниципальный район	0.0	0.0	0.0	-
Амгинский муниципальный район	0.0	0.0	-	0.0
Вилуйский муниципальный район	0.0	0.0	0.0	-
Ленский муниципальный район	0.0	0.0	0.0	-
Мегино-Кангаласский муниципальный район	0.0	0.0	0.0	-
Нерюнгринский муниципальный район	0.0	0.0	0.0	-
Нюрбинский муниципальный район	0.0	0.0	0.0	0.0
Олекминский муниципальный район	0.0	0.0	0.0	-
Таттинский муниципальный район	0.0	0.0	0.0	-
Усть-Алданский муниципальный район	0.0	0.0	0.0	-
Усть-Майский муниципальный район	0.0	0.0	0.0	-
Хангаласский муниципальный район	0.0	0.0	0.0	-
Чурапчинский муниципальный район	0.0	0.0	0.0	-
Городской округ "город Якутск"	0.5	0.5	-	0.0

<sup>1)</sup> По хозяйствам граждан, имеющих земельные участки с площадью 4 и более соток и занимающихся сельскохозяйственным производством.

## ПОД УРОЖАЙ 2016 Г. В ХОЗЯЙСТВАХ НАСЕЛЕНИЯ

в том числе				
граждан, имеющих земельные участки (садовые, огородные, дачные и другие), не входящих в объединения	всего	некоммерческие объединения граждан		
		из них		
		садоводческие	огороднические	дачные
0.5	0.0	0.0	0.0	-
-	-	-	-	-
-	-	-	-	-
-	-	-	-	-
-	-	-	-	-
0.0	-	-	-	-
-	-	-	-	-
-	-	-	-	-
-	-	-	-	-
-	-	-	-	-
-	-	-	-	-
-	-	-	-	-
-	-	-	-	-
-	-	-	-	-
-	-	-	-	-
0.5	0.0	0.0	0.0	-

**54. ПОСЕВНАЯ ПЛОЩАДЬ КАБАЧКОВ, ПАТИСОНОВ (ОТКРЫТОГО ГРУНТА)**  
(гектаров)

	Хозяйства населения	личные подсобные и другие индивидуальные хозяйства граждан	из них хозяйства	
			личные подсобные	граждан, имеющих земельные участки для индивидуального жилищного строительства <sup>1)</sup>
<b>Республика Саха (Якутия)</b>	<b>40.4</b>	<b>34.7</b>	<b>13.9</b>	<b>3.9</b>
Абыйский муниципальный район	0.0	0.0	0.0	-
Алданский муниципальный район	7.2	7.0	0.6	2.3
Амгинский муниципальный район	0.7	0.7	0.5	0.2
Верхневиллюйский муниципальный район	0.2	0.2	0.2	-
Верхнеколымский муниципальный район	0.0	0.0	0.0	-
Верхоянский муниципальный район	0.2	0.2	0.1	0.0
Вилуйский муниципальный район	0.6	0.6	0.3	0.3
Горный муниципальный район	0.4	0.4	0.4	0.0
Жиганский муниципальный район	0.0	0.0	0.0	0.0
Кобяйский муниципальный район	2.9	2.9	2.9	-
Ленский муниципальный район	2.0	1.3	1.3	-
Мегино-Кангаласский муниципальный район	0.6	0.6	0.5	-
Мирнинский муниципальный район	0.3	0.1	0.0	0.0
Момский муниципальный район	0.0	0.0	0.0	0.0
Намский муниципальный район	0.4	0.4	0.4	0.0
Нерюнгринский муниципальный район	1.0	0.1	0.0	-
Нюрбинский муниципальный район	0.9	0.9	0.8	0.1
Оймяконский муниципальный район	0.0	0.0	0.0	-
Олекминский муниципальный район	2.2	2.2	2.1	0.2
Среднеколымский муниципальный район	0.0	0.0	0.0	-
Сунтарский муниципальный район	0.1	0.1	0.1	-
Таттинский муниципальный район	1.2	1.2	1.2	-



## ПОД УРОЖАЙ 2016 Г. В ХОЗЯЙСТВАХ НАСЕЛЕНИЯ

в том числе				
граждан, имеющих земельные участки (садовые, огородные, дачные и другие), не входящих в объединения	всего	некоммерческие объединения граждан		
		из них		
		садоводческие	огороднические	дачные
17.0	5.7	2.0	3.0	0.7
0.0	-	-	-	-
4.1	0.2	-	0.2	-
-	-	-	-	-
-	-	-	-	-
0.0	-	-	-	-
0.0	-	-	-	-
-	-	-	-	-
-	-	-	-	-
-	-	-	-	-
0.0	-	-	-	-
-	0.6	-	-	0.6
0.1	-	-	-	-
0.0	0.2	-	0.2	0.0
-	-	-	-	-
-	-	-	-	-
0.1	0.9	0.4	0.5	-
0.0	-	-	-	-
0.0	-	-	-	-
-	0.0	-	-	0.0
-	-	-	-	-
-	-	-	-	-
0.0	-	-	-	-

	Хозяйства населения	личные подсобные и другие индивидуальные хозяйства граждан	из них хозяйства	
			личные подсобные	граждан, имеющих земельные участки для индивидуального жилищного строительства <sup>1)</sup>
Томпонский муниципальный район	0.4	0.4	0.2	0.0
Усть-Алданский муниципальный район	0.5	0.5	0.5	0.0
Усть-Майский муниципальный район	0.3	0.3	0.2	-
Хангаласский муниципальный район	1.1	0.8	0.6	0.2
Чурапчинский муниципальный район	0.7	0.7	0.7	-
Эвено-Бытантайский национальный муниципальный район	0.0	0.0	-	0.0
Городской округ "город Якутск"	15.8	12.6	-	0.5
Городской округ "Жатай"	0.4	0.1	-	-

<sup>1)</sup> По хозяйствам граждан, имеющих земельные участки с площадью 4 и более соток и занимающихся сельскохозяйственным производством.

Продолжение табл. 54

в том числе				
граждан, имеющих земельные участки (садовые, огородные, дачные и другие), не входящих в объединения	некоммерческие объединения граждан			
	всего	из них		
		садоводческие	огороднические	дачные
0.2	-	-	-	-
-	-	-	-	-
0.0	-	-	-	-
0.0	0.3	0.1	0.2	-
-	-	-	-	-
-	-	-	-	-
12.1	3.2	1.5	1.7	0.0
0.1	0.3	0.0	0.2	-

**55. ПОСЕВНАЯ ПЛОЩАДЬ ТЫКВЫ СТОЛОВОЙ (ОТКРЫТОГО ГРУНТА)**  
(гектаров)

	Хозяйства населения	личные подсобные и другие индивидуальные хозяйства граждан	из них хозяйства	
			личные подсобные	граждан, имеющих земельные участки для индивидуального жилищного строительства <sup>1)</sup>
<b>Республика Саха (Якутия)</b>	<b>1.0</b>	<b>0.7</b>	<b>0.5</b>	<b>0.1</b>
Алданский муниципальный район	0.0	0.0	0.0	0.0
Амгинский муниципальный район	0.1	0.1	0.1	0.0
Верхневиллюйский муниципальный район	0.0	0.0	0.0	-
Верхнеколымский муниципальный район	0.0	0.0	0.0	-
Верхоянский муниципальный район	0.0	0.0	0.0	0.0
Виллюйский муниципальный район	0.0	0.0	0.0	0.0
Горный муниципальный район	0.0	0.0	0.0	-
Жиганский муниципальный район	0.0	0.0	0.0	-
Кобяйский муниципальный район	0.0	0.0	0.0	-
Ленский муниципальный район	0.2	0.1	0.1	-
Мегино-Кангаласский муниципальный район	0.0	0.0	0.0	-
Мирнинский муниципальный район	0.0	0.0	-	0.0
Намский муниципальный район	0.0	0.0	0.0	-
Нерюнгринский муниципальный район	0.1	0.1	0.0	-
Нюрбинский муниципальный район	0.0	0.0	0.0	0.0
Олекминский муниципальный район	0.1	0.1	0.1	0.0
Среднеколымский муниципальный район	0.0	0.0	0.0	-
Сунтарский муниципальный район	0.0	0.0	0.0	-
Таттинский муниципальный район	0.0	0.0	0.0	-
Томпонский муниципальный район	0.0	0.0	0.0	-
Усть-Алданский муниципальный район	0.0	0.0	0.0	-
Усть-Майский муниципальный район	0.0	0.0	0.0	-
Хангаласский муниципальный район	0.1	0.0	0.0	0.0
Чурапчинский муниципальный район	0.0	0.0	0.0	-
Городской округ "город Якутск"	0.2	0.1	-	0.0
Городской округ "Жатай"	0.0	0.0	-	-

<sup>1)</sup> По хозяйствам граждан, имеющих земельные участки с площадью 4 и более соток и занимающихся сельскохозяйственным производством.

## ПОД УРОЖАЙ 2016 Г. В ХОЗЯЙСТВАХ НАСЕЛЕНИЯ

в том числе				
граждан, имеющих земельные участки (садовые, огородные, дачные и другие), не входящих в объединения	некоммерческие объединения граждан			
	всего	из них		
		садоводческие	огороднические	дачные
0.1	0.3	0.1	0.2	0.0
0.0	0.0	-	0.0	-
-	-	-	-	-
-	-	-	-	-
0.0	-	-	-	-
0.0	-	-	-	-
-	-	-	-	-
-	-	-	-	-
-	-	-	-	-
0.0	-	-	-	-
-	0.0	-	-	0.0
0.0	-	-	-	-
-	0.0	-	0.0	0.0
-	-	-	-	-
0.1	0.0	-	0.0	-
-	-	-	-	-
-	-	-	-	-
-	-	-	-	-
-	-	-	-	-
0.0	-	-	-	-
-	-	-	-	-
0.0	-	-	-	-
0.0	0.0	0.0	0.0	-
-	-	-	-	-
0.0	0.2	0.1	0.1	-
0.0	0.0	0.0	0.0	-

**56. ПОСЕВНАЯ ПЛОЩАДЬ ПЕРЦА СЛАДКОГО (ОТКРЫТОГО ГРУНТА)**  
(гектаров)

	Хозяйства населения	личные подсобные и другие индивидуальные хозяйства граждан	из них хозяйства	
			личные подсобные	граждан, имеющих земельные участки для индивидуального жилищного строительства <sup>1)</sup>
<b>Республика Саха (Якутия)</b>	<b>8.6</b>	<b>5.9</b>	<b>4.4</b>	<b>0.8</b>
Абыйский муниципальный район	0.0	0.0	0.0	-
Алданский муниципальный район	0.0	0.0	0.0	0.0
Амгинский муниципальный район	0.5	0.5	0.3	0.1
Верхневилуйский муниципальный район	0.1	0.1	0.1	0.0
Верхнеколымский муниципальный район	0.0	0.0	0.0	-
Верхоянский муниципальный район	0.0	0.0	0.0	0.0
Вилуйский муниципальный район	0.5	0.5	0.2	0.2
Горный муниципальный район	0.1	0.1	0.1	0.0
Жиганский муниципальный район	0.0	0.0	0.0	-
Кобяйский муниципальный район	1.0	1.0	1.0	-
Ленский муниципальный район	0.1	0.1	0.1	-
Мегино-Кангаласский муниципальный район	0.3	0.3	0.3	-
Мирнинский муниципальный район	0.1	0.0	0.0	0.0
Момский муниципальный район	0.0	0.0	0.0	0.0
Намский муниципальный район	0.4	0.4	0.4	0.0
Нерюнгринский муниципальный район	0.5	0.1	0.0	-
Нюрбинский муниципальный район	0.2	0.2	0.1	0.1
Олекминский муниципальный район	0.3	0.3	0.3	0.1
Среднеколымский муниципальный район	0.0	0.0	0.0	-
Сунтарский муниципальный район	0.1	0.1	0.1	-
Таттинский муниципальный район	0.4	0.4	0.4	-
Томпонский муниципальный район	0.3	0.3	0.1	-
Усть-Алданский муниципальный район	0.2	0.2	0.2	-
Усть-Майский муниципальный район	0.2	0.2	0.2	-
Хангаласский муниципальный район	0.4	0.3	0.3	0.0
Чурапчинский муниципальный район	0.3	0.3	0.3	-
Городской округ "город Якутск"	2.7	0.5	-	0.2
Городской округ "Жатай"	0.0	0.0	-	-

<sup>1)</sup> По хозяйствам граждан, имеющих земельные участки с площадью 4 и более соток и занимающихся сельскохозяйственным производством.

## ПОД УРОЖАЙ 2016 Г. В ХОЗЯЙСТВАХ НАСЕЛЕНИЯ

в том числе				
граждан, имеющих земельные участки (садовые, огородные, дачные и другие), не входящих в объединения	некоммерческие объединения граждан			
	всего	из них		
		садоводческие	огороднические	дачные
0.7	2.7	1.2	1.5	0.1
-	-	-	-	-
0.0	-	-	-	-
-	-	-	-	-
-	-	-	-	-
0.0	-	-	-	-
-	-	-	-	-
0.0	-	-	-	-
-	-	-	-	-
0.0	-	-	-	-
-	-	-	-	-
0.0	-	-	-	-
-	0.0	-	-	0.0
0.1	-	-	-	-
0.0	0.1	-	0.0	0.0
-	-	-	-	-
-	-	-	-	-
0.1	0.5	0.3	0.1	-
0.0	-	-	-	-
-	0.0	-	-	0.0
-	-	-	-	-
-	-	-	-	-
0.0	-	-	-	-
0.1	-	-	-	-
-	-	-	-	-
0.0	-	-	-	-
0.0	0.0	0.0	0.0	-
-	-	-	-	-
0.3	2.2	0.9	1.3	0.0
0.0	0.0	0.0	0.0	-

## 57. ПОСЕВНАЯ ПЛОЩАДЬ БАКЛАЖАНОВ (ОТКРЫТОГО ГРУНТА)

(гектаров)

	Хозяйства населения	личные подсобные и другие индивидуальные хозяйства граждан	из них хозяйства	
			личные подсобные	граждан, имеющих земельные участки для индивидуального жилищного строительства <sup>1)</sup>
<b>Республика Саха (Якутия)</b>	<b>1.3</b>	<b>0.7</b>	<b>0.5</b>	<b>0.1</b>
Алданский муниципальный район	0.0	0.0	0.0	-
Амгинский муниципальный район	0.1	0.1	0.0	0.0
Верхневилуйский муниципальный район	0.0	0.0	0.0	0.0
Верхнеколымский муниципальный район	0.0	0.0	0.0	-
Верхоянский муниципальный район	0.0	0.0	0.0	0.0
Вилуйский муниципальный район	0.1	0.1	0.0	0.1
Горный муниципальный район	0.0	0.0	0.0	0.0
Жиганский муниципальный район	0.0	0.0	0.0	-
Кобяйский муниципальный район	0.2	0.2	0.2	-
Ленский муниципальный район	0.1	0.1	0.1	-
Мегино-Кангаласский муниципальный район	0.0	0.0	0.0	-
Мирнинский муниципальный район	0.0	0.0	0.0	0.0
Момский муниципальный район	0.0	0.0	-	0.0
Намский муниципальный район	0.0	0.0	0.0	-
Нерюнгринский муниципальный район	0.0	0.0	-	-
Нюрбинский муниципальный район	0.0	0.0	0.0	0.0
Олекминский муниципальный район	0.0	0.0	0.0	0.0
Среднеколымский муниципальный район	0.0	0.0	0.0	-
Сунтарский муниципальный район	0.0	0.0	0.0	-
Таттинский муниципальный район	0.0	0.0	0.0	-
Томпонский муниципальный район	0.0	0.0	0.0	-
Усть-Алданский муниципальный район	0.0	0.0	0.0	-
Усть-Майский муниципальный район	0.0	0.0	0.0	-
Хангаласский муниципальный район	0.0	0.0	0.0	0.0
Чурапчинский муниципальный район	0.0	0.0	0.0	-
Городской округ "город Якутск"	0.6	0.1	-	0.0
Городской округ "Жатай"	0.0	0.0	-	-

<sup>1)</sup> По хозяйствам граждан, имеющих земельные участки с площадью 4 и более соток и занимающихся сельскохозяйственным производством.



## ПОД УРОЖАЙ 2016 Г. В ХОЗЯЙСТВАХ НАСЕЛЕНИЯ

в том числе				
граждан, имеющих земельные участки (садовые, огородные, дачные и другие), не входящих в объединения	всего	некоммерческие объединения граждан		
		из них		
		садоводческие	огороднические	дачные
0.1	0.6	0.3	0.2	0.0
-	-	-	-	-
-	-	-	-	-
-	-	-	-	-
0.0	-	-	-	-
-	-	-	-	-
0.0	-	-	-	-
-	-	-	-	-
-	-	-	-	-
0.0	-	-	-	-
-	0.0	-	-	0.0
0.0	-	-	-	-
0.0	0.0	-	0.0	0.0
0.0	-	-	-	-
-	-	-	-	-
0.0	0.0	-	0.0	-
-	-	-	-	-
-	-	-	-	-
-	-	-	-	-
-	-	-	-	-
-	-	-	-	-
0.0	-	-	-	-
-	-	-	-	-
0.0	-	-	-	-
0.0	-	-	-	-
-	-	-	-	-
0.1	0.5	0.3	0.2	-
0.0	0.0	-	0.0	-

**58. ПОСЕВНАЯ ПЛОЩАДЬ САЛАТНЫХ КУЛЬТУР (ОТКРЫТОГО ГРУНТА)**  
 (гектаров)

	Хозяйства населения	личные подсобные и другие индивидуальные хозяйства граждан	из них хозяйства	
			личные подсобные	граждан, имеющих земельные участки для индивидуального жилищного строительства <sup>1)</sup>
<b>Республика Саха (Якутия)</b>	<b>11.4</b>	<b>7.3</b>	<b>4.0</b>	<b>1.0</b>
Абыйский муниципальный район	0.0	0.0	-	-
Алданский муниципальный район	0.8	0.8	0.1	0.0
Амгинский муниципальный район	0.3	0.3	0.2	0.1
Верхневиллюйский муниципальный район	0.1	0.1	0.1	-
Верхнеколымский муниципальный район	0.0	0.0	0.0	0.0
Верхоянский муниципальный район	0.1	0.1	0.1	0.0
Виллюйский муниципальный район	0.5	0.5	0.3	0.2
Горный муниципальный район	0.4	0.4	0.4	0.0
Жиганский муниципальный район	0.0	0.0	0.0	0.0
Кобяйский муниципальный район	0.6	0.6	0.6	-
Ленский муниципальный район	0.7	0.5	0.5	-
Мегино-Кангаласский муниципальный район	0.2	0.2	0.2	-
Мирнинский муниципальный район	0.2	0.0	0.0	0.0
Момский муниципальный район	0.0	0.0	0.0	0.0
Намский муниципальный район	0.2	0.2	0.2	0.0
Нерюнгринский муниципальный район	2.6	1.0	0.0	-
Нюрбинский муниципальный район	0.3	0.3	0.3	0.0
Оймяконский муниципальный район	0.0	0.0	0.0	-
Олекминский муниципальный район	0.4	0.4	0.1	0.3
Среднеколымский муниципальный район	0.0	0.0	0.0	-
Сунтарский муниципальный район	0.1	0.1	0.1	-
Таттинский муниципальный район	0.4	0.4	0.3	-

## ПОД УРОЖАЙ 2016 Г. В ХОЗЯЙСТВАХ НАСЕЛЕНИЯ

в том числе				
граждан, имеющих земельные участки (садовые, огородные, дачные и другие), не входящих в объединения	некоммерческие объединения граждан			
	всего	из них		
		садоводческие	огороднические	дачные
2.3	4.1	1.4	2.5	0.2
0.0	-	-	-	-
0.7	0.0	-	0.0	-
-	-	-	-	-
-	-	-	-	-
0.0	-	-	-	-
0.0	-	-	-	-
0.0	-	-	-	-
-	-	-	-	-
-	-	-	-	-
0.0	-	-	-	-
-	0.2	-	-	0.2
0.0	-	-	-	-
0.0	0.2	-	0.1	0.1
-	-	-	-	-
-	-	-	-	-
0.9	1.7	0.5	1.2	-
0.0	-	-	-	-
0.0	-	-	-	-
-	-	-	-	-
-	-	-	-	-
-	-	-	-	-
0.0	-	-	-	-

	Хозяйства населения	личные подсобные и другие индивидуальные хозяйства граждан	из них хозяйства	
			личные подсобные	граждан, имеющих земельные участки для индивидуального жилищного строительства <sup>1)</sup>
Томпонский муниципальный район	0.2	0.2	0.1	0.0
Усть-Алданский муниципальный район	0.2	0.2	0.2	-
Усть-Майский муниципальный район	0.1	0.1	0.1	-
Хангаласский муниципальный район	0.3	0.1	0.1	0.0
Чурапчинский муниципальный район	0.2	0.2	0.2	-
Эвено-Бытантайский национальный муниципальный район	0.0	0.0	-	0.0
Городской округ "город Якутск"	2.4	0.6	-	0.2
Городской округ "Жатай"	0.1	0.0	-	-

<sup>1)</sup> По хозяйствам граждан, имеющих земельные участки с площадью 4 и более соток и занимающихся сельскохозяйственным производством.

в том числе				
граждан, имеющих земельные участки (садовые, огородные, дачные и другие), не входящих в объединения	некоммерческие объединения граждан			
	всего	из них		
		садоводческие	огороднические	дачные
0.1	-	-	-	-
0.0	-	-	-	-
0.0	-	-	-	-
0.0	0.2	0.1	0.1	-
-	-	-	-	-
-	-	-	-	-
0.4	1.8	0.8	1.0	0.0
0.0	0.1	0.0	0.1	-

**59. ПОСЕВНАЯ ПЛОЩАДЬ ЗЕЛЕННЫХ КУЛЬТУР (ОТКРЫТОГО ГРУНТА)**  
(гектаров)

	Хозяйства населения	личные подсобные и другие индивидуальные хозяйства граждан	из них хозяйства	
			личные подсобные	граждан, имеющих земельные участки для индивидуального жилищного строительства <sup>1)</sup>
<b>Республика Саха (Якутия)</b>	<b>19.8</b>	<b>13.4</b>	<b>8.3</b>	<b>1.9</b>
Абыйский муниципальный район	0.0	0.0	0.0	-
Алданский муниципальный район	2.4	1.9	0.3	0.6
Амгинский муниципальный район	0.5	0.5	0.3	0.1
Верхневиллюйский муниципальный район	0.1	0.1	0.1	-
Верхнеколымский муниципальный район	0.1	0.1	0.0	0.0
Верхоянский муниципальный район	0.1	0.1	0.1	0.0
Вилуйский муниципальный район	0.5	0.5	0.3	0.2
Горный муниципальный район	0.9	0.9	0.8	0.1
Жиганский муниципальный район	0.0	0.0	0.0	0.0
Кобяйский муниципальный район	1.5	1.5	1.5	-
Ленский муниципальный район	1.4	1.0	1.0	-
Мегино-Кангаласский муниципальный район	0.3	0.3	0.2	0.0
Мирнинский муниципальный район	1.1	0.2	0.1	0.1
Момский муниципальный район	0.0	0.0	0.0	0.0
Намский муниципальный район	0.3	0.3	0.3	0.0
Нерюнгринский муниципальный район	2.0	0.9	0.0	-
Нюрбинский муниципальный район	0.9	0.9	0.7	0.2
Оймяконский муниципальный район	0.3	0.3	0.1	-
Олекминский муниципальный район	0.4	0.4	0.4	0.0
Среднеколымский муниципальный район	0.0	0.0	0.0	-
Сунтарский муниципальный район	0.2	0.2	0.2	-
Таттинский муниципальный район	0.8	0.8	0.7	-

## ПОД УРОЖАЙ 2016 Г. В ХОЗЯЙСТВАХ НАСЕЛЕНИЯ

в том числе				
граждан, имеющих земельные участки (садовые, огородные, дачные и другие), не входящих в объединения	некоммерческие объединения граждан			
	всего	из них		
		садоводческие	огороднические	дачные
3.1	6.4	1.8	4.0	0.6
0.0	-	-	-	-
1.1	0.5	-	0.5	-
-	-	-	-	-
-	-	-	-	-
0.1	-	-	-	-
0.0	-	-	-	-
0.0	-	-	-	-
-	-	-	-	-
-	-	-	-	-
0.0	-	-	-	-
-	0.3	-	-	0.3
0.1	-	-	-	-
0.1	0.9	-	0.6	0.3
-	-	-	-	-
-	-	-	-	-
0.8	1.2	0.3	0.8	-
0.0	-	-	-	-
0.2	-	-	-	-
-	0.0	-	-	0.0
-	-	-	-	-
-	-	-	-	-
0.0	-	-	-	-

	Хозяйства населения	личные подсобные и другие индивидуальные хозяйства граждан	из них хозяйства	
			личные подсобные	граждан, имеющих земельные участки для индивидуального жилищного строительства <sup>1)</sup>
Томпонский муниципальный район	0.1	0.1	0.1	0.0
Усть-Алданский муниципальный район	0.2	0.2	0.2	-
Усть-Майский муниципальный район	0.2	0.2	0.2	-
Хангаласский муниципальный район	0.5	0.4	0.3	0.1
Чурапчинский муниципальный район	0.2	0.2	0.2	-
Эвено-Бытантайский национальный муниципальный район	0.0	0.0	0.0	0.0
Городской округ "город Якутск"	4.3	1.1	-	0.4
Городской округ "Жатай"	0.3	0.1	-	-

<sup>1)</sup> По хозяйствам граждан, имеющих земельные участки с площадью 4 и более соток и занимающихся сельскохозяйственным производством.



Продолжение табл. 59

в том числе				
граждан, имеющих земельные участки (садовые, огородные, дачные и другие), не входящих в объединения	всего	некоммерческие объединения граждан		
		из них		
		садоводческие	огороднические	дачные
0.0	-	-	-	-
-	-	-	-	-
0.0	-	-	-	-
0.0	0.0	0.0	0.0	-
-	-	-	-	-
-	-	-	-	-
0.6	3.3	1.4	1.8	0.0
0.1	0.2	0.0	0.2	-

**60. ПОСЕВНАЯ ПЛОЩАДЬ ПРОЧИХ ОВОЩЕЙ (ОТКРЫТОГО ГРУНТА)**  
 (гектаров)

	Хозяйства населения	личные подсобные и другие индивидуальные хозяйства граждан	из них хозяйства	
			личные подсобные	граждан, имеющих земельные участки для индивидуального жилищного строительства <sup>1)</sup>
<b>Республика Саха (Якутия)</b>	<b>2.6</b>	<b>2.4</b>	<b>1.3</b>	<b>0.5</b>
Абыйский муниципальный район	0.0	0.0	-	-
Алданский муниципальный район	0.2	0.2	0.0	0.0
Амгинский муниципальный район	0.5	0.5	0.4	0.1
Верхневиллюйский муниципальный район	0.0	0.0	0.0	-
Верхнеколымский муниципальный район	0.0	0.0	-	-
Верхоянский муниципальный район	0.1	0.1	0.0	0.1
Вилуйский муниципальный район	0.0	0.0	0.0	-
Горный муниципальный район	0.5	0.5	0.5	0.0
Ленский муниципальный район	0.0	0.0	0.0	-
Мегино-Кангаласский муниципальный район	0.1	0.1	0.1	-
Мирнинский муниципальный район	0.2	0.1	0.0	0.0
Намский муниципальный район	0.1	0.1	0.1	-
Нерюнгринский муниципальный район	0.3	0.3	0.0	-
Нюрбинский муниципальный район	0.0	0.0	0.0	-
Оймяконский муниципальный район	0.1	0.1	0.0	-
Олекминский муниципальный район	0.0	0.0	0.0	0.0
Сунтарский муниципальный район	0.0	0.0	0.0	-
Таттинский муниципальный район	0.0	0.0	0.0	-
Усть-Алданский муниципальный район	0.0	0.0	0.0	-
Хангаласский муниципальный район	0.0	0.0	0.0	-
Чурапчинский муниципальный район	0.0	0.0	0.0	-
Городской округ "город Якутск"	0.3	0.2	-	0.2

<sup>1)</sup> По хозяйствам граждан, имеющих земельные участки с площадью 4 и более соток и занимающихся сельскохозяйственным производством.

## ПОД УРОЖАЙ 2016 Г. В ХОЗЯЙСТВАХ НАСЕЛЕНИЯ

в том числе				
граждан, имеющих земельные участки (садовые, огородные, дачные и другие), не входящих в объединения	некоммерческие объединения граждан			
	всего	из них		
		садоводческие	огороднические	дачные
0.5	0.2	0.0	0.2	0.0
0.0	-	-	-	-
0.2	-	-	-	-
-	-	-	-	-
-	-	-	-	-
0.0	-	-	-	-
0.0	-	-	-	-
-	-	-	-	-
-	-	-	-	-
-	-	-	-	-
0.0	-	-	-	-
0.0	0.2	-	0.1	0.0
-	-	-	-	-
0.3	-	-	-	-
-	-	-	-	-
0.0	-	-	-	-
-	-	-	-	-
-	-	-	-	-
0.0	-	-	-	-
-	-	-	-	-
0.0	-	-	-	-
-	-	-	-	-
0.1	0.0	0.0	0.0	-

**61. ПОСЕВНАЯ ПЛОЩАДЬ ЛУКА-СЕВКА (ОТКРЫТОГО ГРУНТА)**  
 (гектаров)

	Хозяйства населения	личные подсобные и другие индивидуальные хозяйства граждан	из них хозяйства	
			личные подсобные	граждан, имеющих земельные участки для индивидуального жилищного строительства <sup>1)</sup>
<b>Республика Саха (Якутия)</b>	<b>0.6</b>	<b>0.6</b>	<b>0.1</b>	<b>0.0</b>
Абыйский муниципальный район	0.0	0.0	-	-
Алданский муниципальный район	0.2	0.2	0.0	0.0
Амгинский муниципальный район	0.0	0.0	0.0	0.0
Верхневиллюйский муниципальный район	0.0	0.0	0.0	-
Мегино-Кангаласский муниципальный район	0.0	0.0	0.0	-
Мирнинский муниципальный район	0.0	0.0	0.0	0.0
Намский муниципальный район	0.0	0.0	0.0	-
Нерюнгринский муниципальный район	0.2	0.2	-	-
Нюрбинский муниципальный район	0.0	0.0	0.0	-
Олекминский муниципальный район	0.0	0.0	0.0	-
Сунтарский муниципальный район	0.0	0.0	0.0	-
Таттинский муниципальный район	0.0	0.0	0.0	-
Усть-Алданский муниципальный район	0.0	0.0	0.0	-
Усть-Майский муниципальный район	0.0	0.0	0.0	-
Хангаласский муниципальный район	0.0	0.0	0.0	-
Чурапчинский муниципальный район	0.0	0.0	0.0	-
Городской округ "город Якутск"	0.1	0.1	-	0.0

<sup>1)</sup> По хозяйствам граждан, имеющих земельные участки с площадью 4 и более соток и занимающихся сельскохозяйственным производством.

## ПОД УРОЖАЙ 2016 Г. В ХОЗЯЙСТВАХ НАСЕЛЕНИЯ

в том числе				
граждан, имеющих земельные участки (садовые, огородные, дачные и другие), не входящих в объединения	всего	некоммерческие объединения граждан		
		из них		
		садоводческие	огороднические	дачные
0.5	0.0	0.0	0.0	-
0.0	-	-	-	-
0.2	-	-	-	-
-	-	-	-	-
-	-	-	-	-
0.0	-	-	-	-
0.0	-	-	-	-
-	-	-	-	-
0.2	-	-	-	-
-	-	-	-	-
-	-	-	-	-
-	-	-	-	-
-	-	-	-	-
-	-	-	-	-
-	-	-	-	-
-	-	-	-	-
-	-	-	-	-
-	-	-	-	-
0.1	0.0	0.0	0.0	-

**62. ПОСЕВНАЯ ПЛОЩАДЬ ПРОДОВОЛЬСТВЕННЫХ БАХЧЕВЫХ**  
 (гектаров)

	Хозяйства населения	личные подсобные и другие индивидуальные хозяйства граждан	из них хозяйства	
			личные подсобные	граждан, имеющих земельные участки для индивидуального жилищного строительства <sup>1)</sup>
<b>Республика Саха (Якутия)</b>	<b>0.6</b>	<b>0.4</b>	<b>0.2</b>	<b>0.0</b>
Абыйский муниципальный район	0.0	0.0	-	-
Алданский муниципальный район	0.0	0.0	0.0	-
Амгинский муниципальный район	0.0	0.0	0.0	0.0
Верхневиллюйский муниципальный район	0.0	0.0	0.0	-
Верхнеколымский муниципальный район	0.0	0.0	0.0	-
Верхоянский муниципальный район	0.0	0.0	0.0	-
Виллюйский муниципальный район	0.0	0.0	0.0	-
Горный муниципальный район	0.0	0.0	0.0	-
Ленский муниципальный район	0.0	0.0	0.0	-
Мегино-Кангаласский муниципальный район	0.0	0.0	0.0	-
Мирнинский муниципальный район	0.0	-	-	-
Момский муниципальный район	0.0	0.0	-	0.0
Намский муниципальный район	0.0	0.0	0.0	-
Нюрбинский муниципальный район	0.0	0.0	0.0	0.0
Оймяконский муниципальный район	0.0	0.0	0.0	-
Олекминский муниципальный район	0.0	0.0	0.0	0.0
Среднеколымский муниципальный район	0.0	0.0	0.0	-
Сунтарский муниципальный район	0.0	0.0	0.0	-
Таттинский муниципальный район	0.0	0.0	0.0	-
Томпонский муниципальный район	0.0	0.0	0.0	-
Усть-Алданский муниципальный район	0.0	0.0	0.0	-
Усть-Майский муниципальный район	0.0	0.0	0.0	-
Хангаласский муниципальный район	0.0	0.0	0.0	0.0
Чурапчинский муниципальный район	0.0	0.0	0.0	-
Эвено-Бытантайский национальный муниципальный район	0.0	0.0	-	0.0
Городской округ "город Якутск"	0.3	0.1	-	0.0

<sup>1)</sup> По хозяйствам граждан, имеющих земельные участки с площадью 4 и более соток и занимающихся сельскохозяйственным производством.

## КУЛЬТУР ПОД УРОЖАЙ 2016 Г. В ХОЗЯЙСТВАХ НАСЕЛЕНИЯ

в том числе				
граждан, имеющих земельные участки (садовые, огородные, дачные и другие), не входящих в объединения	некоммерческие объединения граждан			
	всего	из них		
		садоводческие	огороднические	дачные
0.2	0.2	0.1	0.1	0.0
0.0	-	-	-	-
-	-	-	-	-
-	-	-	-	-
-	-	-	-	-
0.0	-	-	-	-
0.0	-	-	-	-
-	-	-	-	-
-	-	-	-	-
-	0.0	-	-	0.0
-	-	-	-	-
-	0.0	-	0.0	-
-	-	-	-	-
-	-	-	-	-
0.0	-	-	-	-
-	-	-	-	-
-	-	-	-	-
-	-	-	-	-
0.0	-	-	-	-
-	-	-	-	-
0.0	-	-	-	-
-	0.0	0.0	-	-
-	-	-	-	-
-	-	-	-	-
0.1	0.2	0.1	0.1	-

## 63. ПОСЕВНАЯ ПЛОЩАДЬ АРБУЗОВ СТОЛОВЫХ

(гектаров)

	Хозяйства населения	личные подсобные и другие индивидуальные хозяйства граждан	из них хозяйства	
			личные подсобные	граждан, имеющих земельные участки для индивидуального жилищного строительства <sup>1)</sup>
<b>Республика Саха (Якутия)</b>	<b>0.4</b>	<b>0.3</b>	<b>0.2</b>	<b>0.0</b>
Абыйский муниципальный район	0.0	0.0	-	-
Алданский муниципальный район	0.0	0.0	0.0	-
Амгинский муниципальный район	0.0	0.0	0.0	0.0
Верхневиллюйский муниципальный район	0.0	0.0	0.0	-
Верхнеколымский муниципальный район	0.0	0.0	0.0	-
Верхоянский муниципальный район	0.0	0.0	0.0	-
Виллюйский муниципальный район	0.0	0.0	0.0	-
Горный муниципальный район	0.0	0.0	0.0	-
Ленский муниципальный район	0.0	0.0	0.0	-
Мегино-Кангаласский муниципальный район	0.0	0.0	0.0	-
Мирнинский муниципальный район	0.0	-	-	-
Момский муниципальный район	0.0	0.0	-	0.0
Намский муниципальный район	0.0	0.0	0.0	-
Нюрбинский муниципальный район	0.0	0.0	0.0	0.0
Оймяконский муниципальный район	0.0	0.0	0.0	-
Олекминский муниципальный район	0.0	0.0	0.0	0.0
Среднеколымский муниципальный район	0.0	0.0	0.0	-
Сунтарский муниципальный район	0.0	0.0	0.0	-
Таттинский муниципальный район	0.0	0.0	0.0	-
Томпонский муниципальный район	0.0	0.0	0.0	-
Усть-Алданский муниципальный район	0.0	0.0	0.0	-
Усть-Майский муниципальный район	0.0	0.0	0.0	-
Хангаласский муниципальный район	0.0	0.0	0.0	0.0
Чурапчинский муниципальный район	0.0	0.0	0.0	-
Эвено-Бытантайский национальный муниципальный район	0.0	0.0	-	0.0
Городской округ "город Якутск"	0.2	0.1	-	0.0

<sup>1)</sup> По хозяйствам граждан, имеющих земельные участки с площадью 4 и более соток и занимающихся сельскохозяйственным производством.



## ПОД УРОЖАЙ 2016 Г. В ХОЗЯЙСТВАХ НАСЕЛЕНИЯ

в том числе				
граждан, имеющих земельные участки (садовые, огородные, дачные и другие), не входящих в объединения	некоммерческие объединения граждан			
	всего	из них		
		садоводческие	огороднические	дачные
0.1	0.1	0.1	0.0	-
0.0	-	-	-	-
-	-	-	-	-
-	-	-	-	-
-	-	-	-	-
0.0	-	-	-	-
0.0	-	-	-	-
-	-	-	-	-
-	-	-	-	-
-	-	-	-	-
-	-	-	-	-
-	0.0	-	0.0	-
-	-	-	-	-
-	-	-	-	-
0.0	-	-	-	-
-	-	-	-	-
-	-	-	-	-
-	-	-	-	-
0.0	-	-	-	-
-	-	-	-	-
0.0	-	-	-	-
-	0.0	0.0	-	-
-	-	-	-	-
-	-	-	-	-
0.1	0.1	0.1	0.0	-

**64. ПОСЕВНАЯ ПЛОЩАДЬ ДЫНЬ ПОД**  
 (гектаров)

	Хозяйства населения	личные подсобные и другие индивидуальные хозяйства граждан	из них хозяйства	
			личные подсобные	граждан, имеющих земельные участки для индивидуального жилищного строительства <sup>1)</sup>
<b>Республика Саха (Якутия)</b>	<b>0.2</b>	<b>0.1</b>	<b>0.0</b>	<b>0.0</b>
Амгинский муниципальный район	0.0	0.0	0.0	0.0
Верхневиллюйский муниципальный район	0.0	0.0	0.0	-
Верхнеколымский муниципальный район	0.0	0.0	0.0	-
Ленский муниципальный район	0.0	0.0	0.0	-
Мегино-Кангаласский муниципальный район	0.0	0.0	0.0	-
Намский муниципальный район	0.0	0.0	0.0	-
Нюрбинский муниципальный район	0.0	0.0	0.0	0.0
Оймяконский муниципальный район	0.0	0.0	0.0	-
Олекминский муниципальный район	0.0	0.0	0.0	-
Среднеколымский муниципальный район	0.0	0.0	0.0	-
Сунтарский муниципальный район	0.0	0.0	0.0	-
Таттинский муниципальный район	0.0	0.0	0.0	-
Томпонский муниципальный район	0.0	0.0	-	-
Усть-Алданский муниципальный район	0.0	0.0	0.0	-
Усть-Майский муниципальный район	0.0	0.0	0.0	-
Хангаласский муниципальный район	0.0	0.0	0.0	0.0
Чурапчинский муниципальный район	0.0	0.0	0.0	-
Городской округ "город Якутск"	0.1	0.1	-	0.0

<sup>1)</sup> По хозяйствам граждан, имеющих земельные участки с площадью 4 и более соток и занимающихся сельскохозяйственным производством.

## УРОЖАЙ 2016 Г. В ХОЗЯЙСТВАХ НАСЕЛЕНИЯ

в том числе				
граждан, имеющих земельные участки (садовые, огородные, дачные и другие), не входящих в объединения	некоммерческие объединения граждан			
	всего	из них		
		садоводческие	огороднические	дачные
0.1	0.1	0.0	0.0	0.0
-	-	-	-	-
-	-	-	-	-
0.0	-	-	-	-
-	0.0	-	-	0.0
-	-	-	-	-
-	-	-	-	-
-	-	-	-	-
-	-	-	-	-
-	-	-	-	-
-	-	-	-	-
-	-	-	-	-
-	-	-	-	-
-	-	-	-	-
0.0	-	-	-	-
-	-	-	-	-
-	-	-	-	-
-	-	-	-	-
-	-	-	-	-
0.1	0.1	0.0	0.0	-

**65. ПОСЕВНАЯ ПЛОЩАДЬ ОВОЩЕЙ ЗАКРЫТОГО**  
 (гектаров)

	Хозяйства населения	личные подсобные и другие индивидуальные хозяйства граждан	из них хозяйства	
			личные подсобные	граждан, имеющих земельные участки для индивидуального жилищного строительства <sup>1)</sup>
<b>Республика Саха (Якутия)</b>	<b>183.5</b>	<b>128.1</b>	<b>89.6</b>	<b>17.5</b>
Абыйский муниципальный район	0.6	0.6	0.4	0.0
Алданский муниципальный район	7.6	6.3	1.2	1.4
Аллаиховский муниципальный район	0.0	0.0	0.0	-
Амгинский муниципальный район	4.8	4.8	2.9	1.9
Анабарский национальный (долгановский) муниципальный район	0.0	0.0	0.0	-
Верхневиллюйский муниципальный район	5.1	5.1	5.1	0.0
Верхнеколымский муниципальный район	1.2	1.2	0.5	0.0
Верхоянский муниципальный район	2.6	2.6	2.1	0.3
Виллюйский муниципальный район	8.1	8.1	5.2	2.9
Горный муниципальный район	4.8	4.8	4.6	0.2
Жиганский муниципальный район	0.5	0.5	0.5	0.1
Кобяйский муниципальный район	7.6	7.6	7.4	-
Ленский муниципальный район	15.1	9.5	9.5	-
Мегино-Кангаласский муниципальный район	6.7	6.7	5.8	0.0
Мирнинский муниципальный район	9.1	2.7	0.9	1.4
Момский муниципальный район	0.9	0.9	0.0	0.8
Намский муниципальный район	4.7	4.7	4.7	0.0
Нерюнгринский муниципальный район	14.1	2.6	0.2	0.0
Нижнеколымский муниципальный район	0.1	0.1	0.1	0.0
Нюрбинский муниципальный район	5.5	5.5	3.2	1.9
Оймяконский муниципальный район	1.7	1.7	0.6	-
Олекминский муниципальный район	4.4	4.4	3.1	1.3

## ГРУНТА ПОД УРОЖАЙ 2016 Г. В ХОЗЯЙСТВАХ НАСЕЛЕНИЯ

в том числе				
граждан, имеющих земельные участки (садовые, огородные, дачные и другие), не входящих в объединения	некоммерческие объединения граждан			
	всего	из них		
		садоводческие	огороднические	дачные
20.9	55.4	15.7	32.1	7.7
0.2	-	-	-	-
3.7	1.4	-	1.4	-
0.0	-	-	-	-
-	-	-	-	-
0.0	-	-	-	-
-	-	-	-	-
0.6	-	-	-	-
0.1	-	-	-	-
0.0	-	-	-	-
-	-	-	-	-
-	-	-	-	-
0.1	-	-	-	-
-	5.6	-	-	5.6
0.9	-	-	-	-
0.5	6.4	-	4.6	1.8
0.0	-	-	-	-
-	-	-	-	-
2.4	11.4	2.9	8.6	-
-	-	-	-	-
0.4	-	-	-	-
1.1	-	-	-	-
-	0.0	-	-	0.0

	Хозяйства населения	личные подсобные и другие индивидуальные хозяйства граждан	из них хозяйства	
			личные подсобные	граждан, имеющих земельные участки для индивидуального жилищного строительства <sup>1)</sup>
Оленёкский муниципальный район	0.1	0.1	-	0.1
Среднеколымский муниципальный район	0.8	0.8	0.5	-
Сунтарский муниципальный район	4.4	4.4	4.4	-
Таттинский муниципальный район	8.0	8.0	7.8	-
Томпонский муниципальный район	3.8	3.8	2.0	0.1
Усть-Алданский муниципальный район	4.4	4.4	4.4	0.0
Усть-Майский муниципальный район	2.6	2.6	2.4	-
Хангаласский муниципальный район	7.6	5.6	4.2	1.2
Чурапчинский муниципальный район	5.8	5.8	5.8	-
Эвено-Бытантайский национальный муниципальный район	0.3	0.3	0.1	0.3
Городской округ "город Якутск"	38.3	11.2	0.0	3.7
Городской округ "Жатай"	2.2	0.7	-	-

<sup>1)</sup> По хозяйствам граждан, имеющих земельные участки с площадью 4 и более соток и занимающихся сельскохозяйственным производством.

Продолжение табл. 65

в том числе				
граждан, имеющих земельные участки (садовые, огородные, дачные и другие), не входящих в объединения	некоммерческие объединения граждан			
	всего	из них		
		садоводческие	огороднические	дачные
-	-	-	-	-
0.3	-	-	-	-
-	-	-	-	-
0.2	-	-	-	-
1.7	-	-	-	-
0.0	-	-	-	-
0.2	-	-	-	-
0.2	2.0	0.7	1.3	-
-	-	-	-	-
0.0	-	-	-	-
7.4	27.1	12.0	14.9	0.3
0.7	1.5	0.1	1.3	-

**66. ПОСЕВНАЯ ПЛОЩАДЬ ОГУРЦОВ (ЗАКРЫТОГО ГРУНТА)**  
(гектаров)

	Хозяйства населения	личные подсобные и другие индивидуальные хозяйства граждан	из них хозяйства	
			личные подсобные	граждан, имеющих земельные участки для индивидуального жилищного строительства <sup>1)</sup>
<b>Республика Саха (Якутия)</b>	<b>106.1</b>	<b>76.9</b>	<b>55.1</b>	<b>10.8</b>
Абыйский муниципальный район	0.4	0.4	0.3	0.0
Алданский муниципальный район	3.3	2.8	0.6	0.6
Аллаиховский муниципальный район	0.0	0.0	0.0	-
Амгинский муниципальный район	3.0	3.0	1.7	1.2
Анабарский национальный (долгановский) муниципальный район	0.0	0.0	0.0	-
Верхневиллюйский муниципальный район	3.6	3.6	3.6	0.0
Верхнеколымский муниципальный район	0.5	0.5	0.2	0.0
Верхоянский муниципальный район	1.1	1.1	0.9	0.1
Виллюйский муниципальный район	6.0	6.0	3.9	2.1
Горный муниципальный район	2.6	2.6	2.5	0.1
Жиганский муниципальный район	0.3	0.3	0.3	0.0
Кобяйский муниципальный район	4.1	4.1	4.0	-
Ленский муниципальный район	6.8	4.2	4.2	-
Мегино-Кангаласский муниципальный район	4.6	4.6	4.1	0.0
Мирнинский муниципальный район	3.3	1.2	0.3	0.7
Момский муниципальный район	0.5	0.5	0.0	0.5
Намский муниципальный район	3.5	3.5	3.5	0.0
Нерюнгринский муниципальный район	5.1	0.6	0.1	0.0
Нижнеколымский муниципальный район	0.1	0.1	0.1	0.0
Нюрбинский муниципальный район	4.0	4.0	2.4	1.3
Оймяконский муниципальный район	0.8	0.8	0.3	-
Олекминский муниципальный район	2.8	2.8	2.0	0.8



## ПОД УРОЖАЙ 2016 Г. В ХОЗЯЙСТВАХ НАСЕЛЕНИЯ

в том числе				
граждан, имеющих земельные участки (садовые, огородные, дачные и другие), не входящих в объединения	всего	некоммерческие объединения граждан		
		из них		
		садоводческие	огороднические	дачные
10.9	29.2	9.7	16.1	3.3
0.1	-	-	-	-
1.5	0.6	-	0.6	-
0.0	-	-	-	-
-	-	-	-	-
0.0	-	-	-	-
-	-	-	-	-
0.3	-	-	-	-
0.0	-	-	-	-
0.0	-	-	-	-
-	-	-	-	-
-	-	-	-	-
0.1	-	-	-	-
-	2.6	-	-	2.6
0.5	-	-	-	-
0.2	2.1	-	1.6	0.6
0.0	-	-	-	-
-	-	-	-	-
0.5	4.5	1.2	3.3	-
-	-	-	-	-
0.3	-	-	-	-
0.5	-	-	-	-
-	0.0	-	-	0.0

	Хозяйства населения	личные подсобные и другие индивидуальные хозяйства граждан	из них хозяйства	
			личные подсобные	граждан, имеющих земельные участки для индивидуального жилищного строительства <sup>1)</sup>
Оленёкский муниципальный район	0.1	0.1	-	0.1
Среднеколымский муниципальный район	0.7	0.7	0.4	-
Сунтарский муниципальный район	3.1	3.1	3.1	-
Таттинский муниципальный район	4.8	4.8	4.7	-
Томпонский муниципальный район	2.1	2.1	1.3	0.1
Усть-Алданский муниципальный район	3.0	3.0	3.0	0.0
Усть-Майский муниципальный район	1.0	1.0	1.0	-
Хангаласский муниципальный район	4.2	3.5	2.8	0.6
Чурапчинский муниципальный район	3.8	3.8	3.8	-
Эвено-Бытантайский национальный муниципальный район	0.2	0.2	0.0	0.2
Городской округ "город Якутск"	25.6	7.6	0.0	2.3
Городской округ "Жатай"	1.1	0.3	-	-

<sup>1)</sup> По хозяйствам граждан, имеющих земельные участки с площадью 4 и более соток и занимающихся сельскохозяйственным производством.

Продолжение табл. 66

в том числе				
граждан, имеющих земельные участки (садовые, огородные, дачные и другие), не входящих в объединения	некоммерческие объединения граждан			
	всего	из них		
		садоводческие	огороднические	дачные
-	-	-	-	-
0.2	-	-	-	-
-	-	-	-	-
0.1	-	-	-	-
0.7	-	-	-	-
0.0	-	-	-	-
0.1	-	-	-	-
0.1	0.7	0.3	0.4	-
-	-	-	-	-
0.0	-	-	-	-
5.3	18.0	8.2	9.7	0.1
0.3	0.7	0.1	0.6	-

**67. ПОСЕВНАЯ ПЛОЩАДЬ ПОМИДОРОВ (ЗАКРЫТОГО ГРУНТА)**  
(гектаров)

	Хозяйства населения	личные подсобные и другие индивидуальные хозяйства граждан	из них хозяйства	
			личные подсобные	граждан, имеющих земельные участки для индивидуального жилищного строительства <sup>1)</sup>
<b>Республика Саха (Якутия)</b>	<b>55.1</b>	<b>36.8</b>	<b>25.8</b>	<b>4.9</b>
Абыйский муниципальный район	0.1	0.1	0.1	0.0
Алданский муниципальный район	2.9	2.4	0.4	0.5
Аллаиховский муниципальный район	0.0	0.0	0.0	-
Амгинский муниципальный район	1.3	1.3	0.8	0.5
Анабарский национальный (долгановский) муниципальный район	0.0	0.0	0.0	-
Верхневиллюйский муниципальный район	1.4	1.4	1.4	0.0
Верхнеколымский муниципальный район	0.5	0.5	0.2	0.0
Верхоянский муниципальный район	0.8	0.8	0.7	0.1
Виллюйский муниципальный район	1.7	1.7	1.1	0.6
Горный муниципальный район	2.1	2.1	2.0	0.1
Жиганский муниципальный район	0.2	0.2	0.1	0.0
Кобяйский муниципальный район	2.2	2.2	2.1	-
Ленский муниципальный район	6.6	4.1	4.1	-
Мегино-Кангаласский муниципальный район	1.5	1.5	1.3	0.0
Мирнинский муниципальный район	3.9	1.0	0.3	0.5
Момский муниципальный район	0.3	0.3	0.0	0.3
Намский муниципальный район	0.8	0.8	0.8	0.0
Нерюнгринский муниципальный район	5.3	0.8	0.1	0.0
Нижнеколымский муниципальный район	0.0	0.0	0.0	-
Нюрбинский муниципальный район	1.3	1.3	0.7	0.5
Оймяконский муниципальный район	0.8	0.8	0.2	-
Олекминский муниципальный район	0.8	0.8	0.5	0.3

## ПОД УРОЖАЙ 2016 Г. В ХОЗЯЙСТВАХ НАСЕЛЕНИЯ

в том числе				
граждан, имеющих земельные участки (садовые, огородные, дачные и другие), не входящих в объединения	всего	некоммерческие объединения граждан		
		из них		
		садоводческие	огороднические	дачные
<b>6.2</b>	<b>18.3</b>	<b>4.3</b>	<b>10.4</b>	<b>3.6</b>
0.1	-	-	-	-
1.5	0.5	-	0.5	-
0.0	-	-	-	-
-	-	-	-	-
0.0	-	-	-	-
-	-	-	-	-
0.3	-	-	-	-
0.0	-	-	-	-
0.0	-	-	-	-
-	-	-	-	-
-	-	-	-	-
0.1	-	-	-	-
-	2.5	-	-	2.5
0.3	-	-	-	-
0.2	2.9	-	1.9	1.0
0.0	-	-	-	-
-	-	-	-	-
0.7	4.5	1.2	3.3	-
-	-	-	-	-
0.1	-	-	-	-
0.6	-	-	-	-
-	-	-	-	-

	Хозяйства населения	личные подсобные и другие индивидуальные хозяйства граждан	из них хозяйства	
			личные подсобные	граждан, имеющих земельные участки для индивидуального жилищного строительства <sup>1)</sup>
Оленёкский муниципальный район	0.0	0.0	-	0.0
Среднеколымский муниципальный район	0.2	0.2	0.1	-
Сунтарский муниципальный район	1.0	1.0	1.0	-
Таттинский муниципальный район	2.7	2.7	2.6	-
Томпонский муниципальный район	1.2	1.2	0.5	0.1
Усть-Алданский муниципальный район	1.1	1.1	1.1	-
Усть-Майский муниципальный район	1.0	1.0	0.9	-
Хангаласский муниципальный район	2.1	1.3	0.9	0.3
Чурапчинский муниципальный район	1.6	1.6	1.6	-
Эвено-Бытантайский национальный муниципальный район	0.1	0.1	0.0	0.1
Городской округ "город Якутск"	9.0	2.3	0.0	1.0
Городской округ "Жатай"	0.6	0.2	-	-

<sup>1)</sup> По хозяйствам граждан, имеющих земельные участки с площадью 4 и более соток и занимающихся сельскохозяйственным производством.

Продолжение табл. 67

в том числе				
граждан, имеющих земельные участки (садовые, огородные, дачные и другие), не входящих в объединения	некоммерческие объединения граждан			
	всего	из них		
		садоводческие	огороднические	дачные
-	-	-	-	-
0.1	-	-	-	-
-	-	-	-	-
0.1	-	-	-	-
0.6	-	-	-	-
0.0	-	-	-	-
0.1	-	-	-	-
0.1	0.8	0.2	0.6	-
-	-	-	-	-
0.0	-	-	-	-
1.3	6.7	2.8	3.8	0.1
0.2	0.4	0.0	0.4	-

**68. ПОСЕВНАЯ ПЛОЩАДЬ ПЕРЦА СЛАДКОГО (ЗАКРЫТОГО ГРУНТА)**  
(гектаров)

	Хозяйства населения	личные подсобные и другие индивидуальные хозяйства граждан	из них хозяйства	
			личные подсобные	граждан, имеющих земельные участки для индивидуального жилищного строительства <sup>1)</sup>
<b>Республика Саха (Якутия)</b>	<b>15.9</b>	<b>10.3</b>	<b>6.6</b>	<b>1.5</b>
Алданский муниципальный район	1.3	1.0	0.1	0.3
Амгинский муниципальный район	0.4	0.4	0.3	0.1
Анабарский национальный (долгано-эвенкийский) муниципальный район	0.0	0.0	0.0	-
Верхневилуйский муниципальный район	0.1	0.1	0.1	-
Верхнеколымский муниципальный район	0.1	0.1	0.1	0.0
Верхоянский муниципальный район	0.2	0.2	0.2	0.0
Вилуйский муниципальный район	0.3	0.3	0.1	0.1
Горный муниципальный район	0.1	0.1	0.1	0.0
Жиганский муниципальный район	0.0	0.0	0.0	0.0
Кобяйский муниципальный район	1.2	1.2	1.2	-
Ленский муниципальный район	1.3	0.8	0.8	-
Мегино-Кангаласский муниципальный район	0.4	0.4	0.3	-
Мирнинский муниципальный район	0.9	0.2	0.1	0.1
Момский муниципальный район	0.0	0.0	0.0	0.0
Намский муниципальный район	0.3	0.3	0.3	0.0
Нерюнгринский муниципальный район	1.6	0.2	0.0	-
Нюрбинский муниципальный район	0.2	0.2	0.1	0.1
Оймяконский муниципальный район	0.1	0.1	0.0	-
Олекминский муниципальный район	0.7	0.7	0.5	0.2
Оленёкский муниципальный район	0.0	0.0	-	0.0
Среднеколымский муниципальный район	0.0	0.0	0.0	-
Сунтарский муниципальный район	0.2	0.2	0.2	-



## ПОД УРОЖАЙ 2016 ГОДА В ХОЗЯЙСТВАХ НАСЕЛЕНИЯ

в том числе				
граждан, имеющих земельные участки (садовые, огородные, дачные и другие), не входящих в объединения	всего	некоммерческие объединения граждан		
		из них		
		садоводческие	огороднические	дачные
2.2	5.6	1.4	3.5	0.6
0.6	0.3	-	0.3	-
-	-	-	-	-
-	-	-	-	-
-	-	-	-	-
0.1	-	-	-	-
0.0	-	-	-	-
-	-	-	-	-
-	-	-	-	-
-	-	-	-	-
0.0	-	-	-	-
-	0.5	-	-	0.5
0.1	-	-	-	-
0.0	0.7	-	0.6	0.1
0.0	-	-	-	-
-	-	-	-	-
0.2	1.3	0.3	1.0	-
0.0	-	-	-	-
0.1	-	-	-	-
-	0.0	-	-	0.0
-	-	-	-	-
-	-	-	-	-
-	-	-	-	-

	Хозяйства населения	личные подсобные и другие индивидуальные хозяйства граждан	из них хозяйства	
			личные подсобные	граждан, имеющих земельные участки для индивидуального жилищного строительства <sup>1)</sup>
Таттинский муниципальный район	0.3	0.3	0.3	-
Томпонский муниципальный район	0.4	0.4	0.2	0.0
Усть-Алданский муниципальный район	0.2	0.2	0.2	-
Усть-Майский муниципальный район	0.5	0.5	0.5	-
Хангаласский муниципальный район	1.1	0.6	0.4	0.1
Чурапчинский муниципальный район	0.4	0.4	0.4	-
Эвено-Бытантайский национальный муниципальный район	0.0	0.0	0.0	0.0
Городской округ "город Якутск"	2.9	0.9	0.0	0.3
Городской округ "Жатай"	0.5	0.1	-	-

<sup>1)</sup> По хозяйствам граждан, имеющих земельные участки с площадью 4 и более соток и занимающихся сельскохозяйственным производством.

Продолжение табл. 68

в том числе				
граждан, имеющих земельные участки (садовые, огородные, дачные и другие), не входящих в объединения	некоммерческие объединения граждан			
	всего	из них		
		садоводческие	огороднические	дачные
0.0	-	-	-	-
0.3	-	-	-	-
0.0	-	-	-	-
0.0	-	-	-	-
0.0	0.4	0.1	0.3	-
-	-	-	-	-
-	-	-	-	-
0.6	2.0	0.9	1.1	0.0
0.1	0.4	0.0	0.3	-

**69. ПОСЕВНАЯ ПЛОЩАДЬ БАКЛАЖАНОВ (ЗАКРЫТОГО ГРУНТА)**  
(гектаров)

	Хозяйства населения	личные подсобные и другие индивидуальные хозяйства граждан	из них хозяйства	
			личные подсобные	граждан, имеющих земельные участки для индивидуального жилищного строительства <sup>1)</sup>
<b>Республика Саха (Якутия)</b>	<b>2.1</b>	<b>1.1</b>	<b>0.6</b>	<b>0.1</b>
Абыйский муниципальный район	0.0	0.0	0.0	-
Алданский муниципальный район	0.0	0.0	0.0	0.0
Амгинский муниципальный район	0.0	0.0	0.0	0.0
Анабарский национальный (долгановский) муниципальный район	0.0	0.0	0.0	-
Верхневиллюйский муниципальный район	0.0	0.0	0.0	-
Верхнеколымский муниципальный район	0.0	0.0	0.0	-
Верхоянский муниципальный район	0.1	0.1	0.1	0.0
Виллюйский муниципальный район	0.0	0.0	0.0	0.0
Горный муниципальный район	0.0	0.0	0.0	-
Жиганский муниципальный район	0.0	0.0	0.0	-
Кобяйский муниципальный район	0.0	0.0	0.0	-
Ленский муниципальный район	0.3	0.2	0.2	-
Мегино-Кангаласский муниципальный район	0.0	0.0	0.0	-
Мирнинский муниципальный район	0.3	0.1	0.1	0.0
Момский муниципальный район	0.0	0.0	0.0	0.0
Намский муниципальный район	0.0	0.0	0.0	0.0
Нерюнгринский муниципальный район	0.6	0.2	0.0	-
Нюрбинский муниципальный район	0.0	0.0	0.0	0.0
Оймяконский муниципальный район	0.0	0.0	0.0	-
Олекминский муниципальный район	0.1	0.1	0.0	0.0
Оленёкский муниципальный район	0.0	0.0	-	0.0
Среднеколымский муниципальный район	0.0	0.0	0.0	-

## ПОД УРОЖАЙ 2016 Г. В ХОЗЯЙСТВАХ НАСЕЛЕНИЯ

в том числе				
граждан, имеющих земельные участки (садовые, огородные, дачные и другие), не входящих в объединения	некоммерческие объединения граждан			
	всего	из них		
		садоводческие	огороднические	дачные
0.4	1.1	0.1	0.9	0.1
0.0	-	-	-	-
0.0	0.0	-	0.0	-
-	-	-	-	-
-	-	-	-	-
-	-	-	-	-
0.0	-	-	-	-
0.0	-	-	-	-
-	-	-	-	-
-	-	-	-	-
-	-	-	-	-
0.0	-	-	-	-
-	0.0	-	-	0.0
0.0	-	-	-	-
0.0	0.2	-	0.2	0.1
0.0	-	-	-	-
-	-	-	-	-
0.2	0.4	0.0	0.4	-
0.0	-	-	-	-
0.0	-	-	-	-
-	-	-	-	-
-	-	-	-	-
-	-	-	-	-

	Хозяйства населения	личные подсобные и другие индивидуальные хозяйства граждан	из них хозяйства	
			личные подсобные	граждан, имеющих земельные участки для индивидуального жилищного строительства <sup>1)</sup>
Сунтарский муниципальный район	0.0	0.0	0.0	-
Таттинский муниципальный район	0.0	0.0	0.0	-
Томпонский муниципальный район	0.1	0.1	0.0	-
Усть-Алданский муниципальный район	0.0	0.0	0.0	-
Усть-Майский муниципальный район	0.0	0.0	0.0	-
Хангаласский муниципальный район	0.1	0.0	0.0	0.0
Чурапчинский муниципальный район	0.0	0.0	0.0	-
Эвено-Бытантайский национальный муниципальный район	0.0	0.0	0.0	0.0
Городской округ "город Якутск"	0.3	0.1	-	0.0
Городской округ "Жатай"	0.0	0.0	-	-

<sup>1)</sup> По хозяйствам граждан, имеющих земельные участки с площадью 4 и более соток и занимающихся сельскохозяйственным производством.

Продолжение табл. 69

в том числе				
граждан, имеющих земельные участки (садовые, огородные, дачные и другие), не входящих в объединения	некоммерческие объединения граждан			
	всего	из них		
		садоводческие	огороднические	дачные
-	-	-	-	-
-	-	-	-	-
0.1	-	-	-	-
-	-	-	-	-
0.0	-	-	-	-
0.0	0.1	0.0	0.1	-
-	-	-	-	-
-	-	-	-	-
0.0	0.3	0.1	0.2	0.0
0.0	0.0	-	0.0	-

## 70. ПОСЕВНАЯ ПЛОЩАДЬ ЗЕЛЕННЫХ КУЛЬТУР (ЗАКРЫТОГО ГРУНТА)

(гектаров)

	Хозяйства населения	личные подсобные и другие индивидуальные хозяйства граждан	из них хозяйства	
			личные подсобные	граждан, имеющих земельные участки для индивидуального жилищного строительства <sup>1)</sup>
<b>Республика Саха (Якутия)</b>	<b>0.9</b>	<b>0.4</b>	<b>0.3</b>	<b>0.1</b>
Абыйский муниципальный район	0.0	0.0	0.0	-
Алданский муниципальный район	0.0	0.0	0.0	-
Амгинский муниципальный район	0.1	0.1	0.0	0.0
Анабарский национальный (долгановский) муниципальный район	0.0	0.0	0.0	-
Верхневиллюйский муниципальный район	0.0	0.0	0.0	-
Верхнеколымский муниципальный район	0.0	0.0	0.0	0.0
Верхоянский муниципальный район	0.0	0.0	0.0	0.0
Виллюйский муниципальный район	0.0	0.0	0.0	0.0
Горный муниципальный район	0.0	0.0	0.0	-
Жиганский муниципальный район	0.0	0.0	0.0	0.0
Кобяйский муниципальный район	0.0	0.0	0.0	-
Ленский муниципальный район	0.0	0.0	0.0	-
Мегино-Кангаласский муниципальный район	0.0	0.0	0.0	-
Мирнинский муниципальный район	0.1	0.0	0.0	0.0
Момский муниципальный район	0.0	0.0	0.0	0.0
Намский муниципальный район	0.0	0.0	0.0	-
Нерюнгринский муниципальный район	0.3	0.0	0.0	-
Оймяконский муниципальный район	0.0	0.0	0.0	-
Олекминский муниципальный район	0.0	0.0	0.0	-
Сунтарский муниципальный район	0.0	0.0	0.0	-
Таттинский муниципальный район	0.0	0.0	0.0	-
Томпонский муниципальный район	0.0	0.0	0.0	-
Усть-Алданский муниципальный район	0.0	0.0	0.0	-
Усть-Майский муниципальный район	0.0	0.0	0.0	-
Хангаласский муниципальный район	0.0	0.0	0.0	-
Чурапчинский муниципальный район	0.0	0.0	0.0	-
Эвено-Бытантайский национальный муниципальный район	0.0	0.0	0.0	0.0
Городской округ "город Якутск"	0.1	0.0	-	0.0

<sup>1)</sup> По хозяйствам граждан, имеющих земельные участки с площадью 4 и более соток и занимающихся сельскохозяйственным производством.



## ПОД УРОЖАЙ 2016 Г. В ХОЗЯЙСТВАХ НАСЕЛЕНИЯ

в том числе				
граждан, имеющих земельные участки (садовые, огородные, дачные и другие), не входящих в объединения	всего	некоммерческие объединения граждан		
		из них		
		садоводческие	огороднические	дачные
0.1	0.4	0.0	0.4	0.0
0.0	-	-	-	-
0.0	-	-	-	-
-	-	-	-	-
0.0	-	-	-	-
-	-	-	-	-
0.0	-	-	-	-
0.0	-	-	-	-
-	-	-	-	-
-	-	-	-	-
-	-	-	-	-
-	-	-	-	-
0.0	-	-	-	-
0.0	0.1	-	0.1	0.0
0.0	-	-	-	-
-	-	-	-	-
0.0	0.3	0.0	0.3	-
0.0	-	-	-	-
-	-	-	-	-
-	-	-	-	-
-	-	-	-	-
-	-	-	-	-
0.0	-	-	-	-
0.0	-	-	-	-
0.0	-	-	-	-
-	-	-	-	-
0.0	-	-	-	-
0.0	0.1	0.0	0.0	-

## ПОСЕВНЫЕ ПЛОЩАДИ В ХОЗЯЙСТВАХ ГРАЖДАН В СЕЛЬСКИХ ПОСЕЛЕНИЯХ

**71. ОБЩАЯ ПОСЕВНАЯ ПЛОЩАДЬ СЕЛЬСКОХОЗЯЙСТВЕННЫХ КУЛЬТУР  
ПОД УРОЖАЙ 2016 Г. В ЛИЧНЫХ ПОДСОБНЫХ И ДРУГИХ ИНДИВИДУАЛЬНЫХ ХОЗЯЙСТВАХ  
ГРАЖДАН В СЕЛЬСКИХ ПОСЕЛЕНИЯХ**  
(гектаров)

	Личные подсобные и другие индиви- дуальные хозяй- ства граждан	в том числе хозяйства		
		личные подсобные	граждан, имеющих земель- ные участки для индивидуального жилищного строи- тельства <sup>1)</sup>	граждан, имеющих земельные участки (садовые, огород- ные, дачные и дру- гие), не входящих
<b>Республика Саха (Якутия)</b>	<b>2997.1</b>	<b>2741.2</b>	<b>228.7</b>	<b>27.2</b>
Абыйский муниципальный район	2.0	1.9	0.0	-
Алданский муниципальный район	74.4	74.0	0.4	-
Аллаиховский муниципальный район	0.0	0.0	-	0.0
Амгинский муниципальный район	100.0	61.2	38.7	0.1
Анабарский национальный (долгано-эвенкийский) муниципальный район	0.0	0.0	-	0.0
Верхневиллюйский муниципальный район	145.2	145.1	0.1	0.0
Верхнеколымский муниципальный район	3.8	3.8	0.0	-
Верхоянский муниципальный район	9.9	8.4	1.5	-
Вилуйский муниципальный район	86.7	86.7	-	-
Горный муниципальный район	32.0	31.0	1.0	-
Жиганский муниципальный район	2.9	2.5	0.3	-
Кобяйский муниципальный район	206.4	206.4	-	-
Ленский муниципальный район	177.2	177.2	-	-
Мегино-Кангаласский муниципальный район	423.8	404.4	1.0	18.3
Мирнинский муниципальный район	4.7	0.6	4.1	-
Момский муниципальный район	13.0	3.6	9.4	0.1

Продолжение табл. 71

	Личные подсобные и другие индивидуальные хозяйства граждан	в том числе хозяйства		
		личные подсобные	граждан, имеющих земельные участки для индивидуального жилищного строительства <sup>1)</sup>	граждан, имеющих земельные участки (садовые, огородные, дачные и другие), не входящих
Намский муниципальный район	126.4	126.0	0.4	-
Нерюнгринский муниципальный район	0.7	0.7	0.0	-
Нижнеколымский муниципальный район	0.0	0.0	0.0	-
Нюрбинский муниципальный район	181.9	167.8	14.0	0.0
Оймяконский муниципальный район	0.7	0.7	-	-
Олекминский муниципальный район	419.4	419.1	0.3	-
Оленёкский муниципальный район	0.2	-	0.2	-
Среднеколымский муниципальный район	2.2	2.2	-	-
Сунтарский муниципальный район	77.0	77.0	-	-
Таттинский муниципальный район	115.3	113.6	-	1.7
Томпонский муниципальный район	52.8	52.3	0.6	-
Усть-Алданский муниципальный район	132.9	131.6	0.0	1.3
Усть-Майский муниципальный район	48.6	48.6	-	-
Хангаласский муниципальный район	297.7	292.0	0.0	5.6
Чурапчинский муниципальный район	102.5	102.5	-	-
Эвено-Бытантайский национальный муниципальный район	0.5	0.1	0.4	0.0
Городской округ "город Якутск"	156.2	0.1	156.2	-

<sup>1)</sup> Хозяйства граждан, имеющих земельные участки с площадью 4 и более соток и занимающихся сельскохозяйственным производством.

**72. ПОСЕВНАЯ ПЛОЩАДЬ КАРТОФЕЛЯ ПОД УРОЖАЙ 2016 Г. В ЛИЧНЫХ ПОДСОБНЫХ  
И ДРУГИХ ИНДИВИДУАЛЬНЫХ ХОЗЯЙСТВАХ ГРАЖДАН В СЕЛЬСКИХ ПОСЕЛЕНИЯХ**  
(гектаров)

	Личные подсобные и другие индиви- дуальные хозяй- ства граждан	в том числе хозяйства		
		личные подсобные	граждан, имеющих земель- ные участки для индивидуального строи- тельства <sup>1)</sup>	граждан, имеющих земельные участки (садовые, огород- ные, дачные и дру- гие), не входящих
<b>Республика Саха (Якутия)</b>	<b>2690.4</b>	<b>2465.1</b>	<b>200.9</b>	<b>24.4</b>
Абыйский муниципальный район	1.5	1.5	0.0	-
Алданский муниципальный район	71.2	70.8	0.4	-
Аллаиховский муниципальный район	0.0	0.0	-	0.0
Амгинский муниципальный район	84.0	51.3	32.7	0.1
Анабарский национальный (долгано-эвенкийский) муниципальный район	0.0	-	-	0.0
Верхневиллюйский муниципальный район	130.0	130.0	0.1	0.0
Верхнеколымский муниципальный район	3.0	3.0	0.0	-
Верхоянский муниципальный район	6.5	5.7	0.8	-
Виллюйский муниципальный район	75.9	75.9	-	-
Горный муниципальный район	18.3	17.8	0.4	-
Жиганский муниципальный район	2.3	2.0	0.2	-
Кобяйский муниципальный район	168.4	168.4	-	-
Ленский муниципальный район	167.8	167.8	-	-
Мегино-Кангаласский муниципальный район	381.6	364.2	0.9	16.5
Мирнинский муниципальный район	3.6	0.5	3.2	-
Момский муниципальный район	10.0	2.7	7.2	0.0
Намский муниципальный район	114.3	114.0	0.3	-

Продолжение табл. 72

	Личные подсобные и другие индивидуальные хозяйства граждан	в том числе хозяйства		
		личные подсобные	граждан, имеющих земельные участки для индивидуального жилищного строительства <sup>1)</sup>	граждан, имеющих земельные участки (садовые, огородные, дачные и другие), не входящих
Нерюнгринский муниципальный район	0.5	0.5	-	-
Нижнеколымский муниципальный район	0.0	0.0	-	-
Нюрбинский муниципальный район	170.4	156.9	13.5	0.0
Оймяконский муниципальный район	0.3	0.3	-	-
Олекминский муниципальный район	392.4	392.1	0.3	-
Оленёкский муниципальный район	0.1	-	0.1	-
Среднеколымский муниципальный район	1.6	1.6	-	-
Сунтарский муниципальный район	68.5	68.5	-	-
Таттинский муниципальный район	97.1	95.8	-	1.3
Томпонский муниципальный район	43.3	42.9	0.4	-
Усть-Алданский муниципальный район	123.2	121.9	0.0	1.3
Усть-Майский муниципальный район	46.4	46.4	-	-
Хангаласский муниципальный район	277.4	272.2	0.0	5.2
Чурапчинский муниципальный район	90.5	90.5	-	-
Эвено-Бытантайский национальный муниципальный район	0.1	0.0	0.1	-
Городской округ "город Якутск"	140.2	0.1	140.1	-

<sup>1)</sup> Хозяйства граждан, имеющих земельные участки с площадью 4 и более соток и занимающихся сельскохозяйственным производством.

**73. ПОСЕВНАЯ ПЛОЩАДЬ ОВОЩНЫХ И БАХЧЕВЫХ КУЛЬТУР ПОД УРОЖАЙ 2016 Г.  
В ЛИЧНЫХ ПОДСОБНЫХ И ДРУГИХ ИНДИВИДУАЛЬНЫХ ХОЗЯЙСТВАХ ГРАЖДАН  
В СЕЛЬСКИХ ПОСЕЛЕНИЯХ**  
(гектаров)

	Личные подсобные и другие индиви- дуальные хозяй- ства граждан	в том числе хозяйства		
		личные подсобные	граждан, имеющих земель- ные участки для индивидуального жилищного строи- тельства <sup>1)</sup>	граждан, имеющих земельные участки (садовые, огород- ные, дачные и дру- гие), не входящих
<b>Республика Саха (Якутия)</b>	<b>305.6</b>	<b>275.0</b>	<b>27.8</b>	<b>2.8</b>
Абыйский муниципальный район	0.5	0.5	0.0	-
Алданский муниципальный район	3.2	3.2	0.0	-
Аллаиховский муниципальный район	0.0	0.0	-	0.0
Амгинский муниципальный район	15.9	9.9	6.0	-
Анабарский национальный (долгано-эвенкийский) муниципальный район	0.0	0.0	-	0.0
Верхневилуйский муниципальный район	15.2	15.2	0.0	-
Верхнеколымский муниципальный район	0.8	0.8	0.0	-
Верхоянский муниципальный район	3.4	2.7	0.7	-
Вилуйский муниципальный район	10.8	10.8	-	-
Горный муниципальный район	13.8	13.2	0.6	-
Жиганский муниципальный район	0.6	0.5	0.1	-
Кобяйский муниципальный район	38.0	38.0	-	-
Ленский муниципальный район	9.4	9.4	-	-
Мегино-Кангаласский муниципальный район	41.1	39.1	0.2	1.8
Мирнинский муниципальный район	1.0	0.2	0.9	-
Момский муниципальный район	3.0	0.8	2.1	0.1
Намский муниципальный район	12.1	12.0	0.1	-

Продолжение табл. 73

	Личные подсобные и другие индивидуальные хозяйства граждан	в том числе хозяйства		
		личные подсобные	граждан, имеющих земельные участки для индивидуального жилищного строительства <sup>1)</sup>	граждан, имеющих земельные участки (садовые, огородные, дачные и другие), не входящих
Нерюнгринский муниципальный район	0.2	0.2	0.0	-
Нижнеколымский муниципальный район	0.0	0.0	0.0	-
Нюрбинский муниципальный район	11.5	11.0	0.5	0.0
Оймяконский муниципальный район	0.3	0.3	-	-
Олекминский муниципальный район	27.0	27.0	0.0	-
Оленёкский муниципальный район	0.1	-	0.1	-
Среднеколымский муниципальный район	0.6	0.6	-	-
Сунтарский муниципальный район	8.5	8.5	-	-
Таттинский муниципальный район	18.2	17.9	-	0.4
Томпонский муниципальный район	9.5	9.4	0.2	-
Усть-Алданский муниципальный район	9.7	9.7	0.0	0.0
Усть-Майский муниципальный район	2.2	2.2	-	-
Хангаласский муниципальный район	20.3	19.8	0.0	0.5
Чурапчинский муниципальный район	12.1	12.1	-	-
Эвено-Бытантайский национальный муниципальный район	0.4	0.1	0.3	0.0
Городской округ "город Якутск"	16.1	0.0	16.1	-

<sup>1)</sup> Хозяйства граждан, имеющих земельные участки с площадью 4 и более соток и занимающихся сельскохозяйственным производством.

## ПОСЕВНЫЕ ПЛОЩАДИ В ХОЗЯЙСТВАХ ГРАЖДАН В ГОРОДСКИХ ОКРУГАХ И ГОРОДСКИХ ПОСЕЛЕНИЯХ

### 74. ОБЩАЯ ПОСЕВНАЯ ПЛОЩАДЬ СЕЛЬСКОХОЗЯЙСТВЕННЫХ КУЛЬТУР ПОД УРОЖАЙ 2016 Г. В ЛИЧНЫХ ПОДСОБНЫХ И ДРУГИХ ИНДИВИДУАЛЬНЫХ ХОЗЯЙСТВАХ ГРАЖДАН В ГОРОДСКИХ ОКРУГАХ И ГОРОДСКИХ ПОСЕЛЕНИЯХ

(гектаров)

	Личные подсобные и другие индиви- дуальные хозяй- ства граждан	в том числе хозяйства		
		личные подсобные	граждан, имеющих земель- ные участки для индивидуального жилищного строи- тельства <sup>1)</sup>	граждан, имеющих земельные участки (садовые, огород- ные, дачные и дру- гие), не входящих
<b>Республика Саха (Якутия)</b>	<b>1465.2</b>	<b>316.7</b>	<b>417.4</b>	<b>731.1</b>
Абыйский муниципальный район	0.5	0.0	-	0.5
Алданский муниципальный район	186.5	5.4	68.3	112.8
Верхнеколымский муниципальный район	8.6	0.2	0.2	8.2
Верхоянский муниципальный район	6.8	4.9	0.9	1.0
Вилуйский муниципальный район	50.9	19.9	31.0	0.1
Кобяйский муниципальный район	71.8	56.4	-	15.4
Ленский муниципальный район	132.5	132.5	-	-
Мегино-Кангаласский муниципальный район	75.3	0.6	-	74.7
Мирнинский муниципальный район	42.6	3.5	35.5	3.6
Нерюнгринский муниципальный район	36.1	0.5	-	35.6
Нижнеколымский муниципальный район	0.0	0.0	-	-
Нюрбинский муниципальный район	55.4	9.5	36.3	9.6
Оймяконский муниципальный район	4.0	1.2	-	2.8
Олекминский муниципальный район	178.3	-	178.3	-
Среднеколымский муниципальный район	0.8	0.0	-	0.8
Томпонский муниципальный район	31.6	0.2	-	31.4
Усть-Майский муниципальный район	78.8	78.0	-	0.8
Хангаласский муниципальный район	72.5	3.8	66.8	1.8
Городской округ "город Якутск"	417.1	-	-	417.1
Городской округ "Жатай"	14.8	-	-	14.8

<sup>1)</sup> Хозяйства граждан, имеющих земельные участки с площадью 4 и более соток и занимающихся сельскохозяйственным производством.



**75. ПОСЕВНАЯ ПЛОЩАДЬ КАРТОФЕЛЯ ПОД УРОЖАЙ 2016 Г. В ЛИЧНЫХ ПОДСОБНЫХ  
И ДРУГИХ ИНДИВИДУАЛЬНЫХ ХОЗЯЙСТВАХ ГРАЖДАН В ГОРОДСКИХ ОКРУГАХ  
И ГОРОДСКИХ ПОСЕЛЕНИЯХ**

(гектаров)

	Личные подсобные и другие индиви- дуальные хозяй- ства граждан	в том числе хозяйства		
		личные подсобные	граждан, имеющих земель- ные участки для индивидуального жилищного строи- тельства <sup>1)</sup>	граждан, имеющих земельные участки (садовые, огород- ные, дачные и дру- гие), не входящих
<b>Республика Саха (Якутия)</b>	<b>1179.8</b>	<b>277.6</b>	<b>388.1</b>	<b>514.0</b>
Абыйский муниципальный район	0.3	0.0	-	0.3
Алданский муниципальный район	152.8	4.3	57.7	90.8
Верхнеколымский муниципальный район	7.6	0.2	0.2	7.3
Верхоянский муниципальный район	4.4	3.1	0.6	0.7
Вилуйский муниципальный район	39.1	15.4	23.7	0.0
Кобяйский муниципальный район	69.6	54.6	-	15.0
Ленский муниципальный район	114.7	114.7	-	-
Мегино-Кангаласский муниципальный район	55.4	0.6	-	54.8
Мирнинский муниципальный район	39.8	2.5	34.4	2.9
Нерюнгринский муниципальный район	29.5	0.3	-	29.1
Нюрбинский муниципальный район	50.8	8.5	33.4	8.9
Оймяконский муниципальный район	1.5	0.5	-	1.0
Олекминский муниципальный район	174.0	-	174.0	-
Среднеколымский муниципальный район	0.5	0.0	-	0.5
Томпонский муниципальный район	25.0	0.1	-	24.8
Усть-Майский муниципальный район	69.8	69.3	-	0.5
Хангаласский муниципальный район	69.3	3.6	64.0	1.7
Городской округ "город Якутск"	262.6	-	-	262.6
Городской округ "Жатай"	13.0	-	-	13.0

<sup>1)</sup> Хозяйства граждан, имеющих земельные участки с площадью 4 и более соток и занимающихся сельскохозяйственным производством.

**76. ПОСЕВНАЯ ПЛОЩАДЬ ОВОЩНЫХ И БАХЧЕВЫХ КУЛЬТУР ПОД УРОЖАЙ 2016 Г.  
В ЛИЧНЫХ ПОДСОБНЫХ И ДРУГИХ ИНДИВИДУАЛЬНЫХ ХОЗЯЙСТВАХ ГРАЖДАН  
В ГОРОДСКИХ ОКРУГАХ И ГОРОДСКИХ ПОСЕЛЕНИЯХ  
(гектаров)**

	Личные подсобные и другие индиви- дуальные хозяй- ства граждан	в том числе хозяйства		
		личные подсобные	граждан, имеющих земель- ные участки для индивидуального жилищного строи- тельства <sup>1)</sup>	граждан, имеющих земельные участки (садовые, огород- ные, дачные и дру- гие), не входящих
<b>Республика Саха (Якутия)</b>	<b>285.5</b>	<b>39.1</b>	<b>29.3</b>	<b>217.0</b>
Абыйский муниципальный район	0.2	0.0	-	0.2
Алданский муниципальный район	33.8	1.1	10.6	22.0
Верхнеколымский муниципальный район	0.9	0.0	0.0	0.9
Верхоянский муниципальный район	2.4	1.8	0.3	0.4
Вилуйский муниципальный район	11.8	4.5	7.3	0.0
Кобяйский муниципальный район	2.2	1.8	-	0.4
Ленский муниципальный район	17.8	17.8	-	-
Мегино-Кангаласский муниципальный район	20.0	0.1	-	19.9
Мирнинский муниципальный район	2.9	1.0	1.2	0.7
Нерюнгринский муниципальный район	6.6	0.2	-	6.4
Нижнеколымский муниципальный район	0.0	0.0	-	-
Нюрбинский муниципальный район	4.6	1.0	2.9	0.7
Оймяконский муниципальный район	2.5	0.7	-	1.8
Олекминский муниципальный район	4.3	-	4.3	-
Среднеколымский муниципальный район	0.3	0.0	-	0.3
Томпонский муниципальный район	6.6	0.0	-	6.6
Усть-Майский муниципальный район	9.0	8.7	-	0.3
Хангаласский муниципальный район	3.2	0.3	2.8	0.1
Городской округ "город Якутск"	154.5	-	-	154.5
Городской округ "Жатай"	1.8	-	-	1.8

<sup>1)</sup> Хозяйства граждан, имеющих земельные участки с площадью 4 и более соток и занимающихся сельскохозяйственным производством.



## **ПОСЕВНЫЕ ПЛОЩАДИ, ЗАСЕЯННЫЕ ЭЛИТНЫМИ СЕМЕНАМИ**

**77. ПОСЕВНАЯ ПЛОЩАДЬ ЗЕРНОВЫХ И ЗЕРНОБОБОВЫХ КУЛЬТУР,  
В СЕЛЬСКОХОЗЯЙСТВЕННЫХ ОРГАНИЗАЦИЯХ, КРЕСТЬЯНСКИХ (ФЕРМЕРСКИХ)**

	Посевные площади, га			
	Сельскохозяйст- венные органи- зации	из них		Крестьянские (фермерские) хозяйства и индивидуаль- ные предприни- матели
		сельскохо- зяйственные организации, не относящиеся к субъектам мало- го предпринима- тельства	малые предприятия	
<b>Республика Саха (Якутия)</b>	<b>2122.3</b>	<b>682.0</b>	<b>1440.3</b>	<b>-</b>
Амгинский муниципальный район	1413.3	596.0	817.3	-
Мегино-Кангаласский муниципальный район	...	...	-	-
Усть-Алданский муниципальный район	504.0	-	504.0	-
Хангаласский муниципальный район	119.0	-	119.0	-
Городской округ "город Якутск"	74.0	74.0	-	-

**78. ПОСЕВНАЯ ПЛОЩАДЬ ПШЕНИЦЫ, ЗАСЕЯННАЯ ЭЛИТНЫМИ СЕМЕНАМИ  
КРЕСТЬЯНСКИХ (ФЕРМЕРСКИХ) ХОЗЯЙСТВАХ**

	Посевные площади, га			
	Сельскохозяйст- венные органи- зации	из них		Крестьянские (фермерские) хозяйства и индивидуаль- ные предприни- матели
		сельскохо- зяйственные организации, не относящиеся к субъектам мало- го предпринима- тельства	малые предприятия	
<b>Республика Саха (Якутия)</b>	<b>599.3</b>	<b>251.0</b>	<b>348.3</b>	<b>-</b>
Амгинский муниципальный район	384.3	...	207.3	-
Усть-Алданский муниципальный район	141.0	-	141.0	-
Городской округ "город Якутск"	74.0	74.0	-	-

**ЗАСЕЯННАЯ ЭЛИТНЫМИ СЕМЕНАМИ ПОД УРОЖАЙ 2016 Г.  
ХОЗЯЙСТВАХ И У ИНДИВИДУАЛЬНЫХ ПРЕДПРИНИМАТЕЛЕЙ**

Удельный вес в общей площади посевов зерновых и зернобобовых культур соответствующей категории организаций (хозяйств), процентов			
Сельскохозяйственные организации	из них		Крестьянские (фермерские) хозяйства и индивидуальные предприниматели
	сельскохозяйственные организации, не относящиеся к субъектам малого предпринимательства	малые предприятия	
21.9	20.3	23.3	-
30.7	34.4	28.9	-
1.2	1.2	-	-
62.7	-	62.7	-
6.6	-	6.7	-
98.7	98.7	-	-

**ПОД УРОЖАЙ 2016 Г. В СЕЛЬСКОХОЗЯЙСТВЕННЫХ ОРГАНИЗАЦИЯХ,  
И У ИНДИВИДУАЛЬНЫХ ПРЕДПРИНИМАТЕЛЕЙ**

Удельный вес в общей площади посевов зерновых и зернобобовых культур соответствующей категории организаций (хозяйств), процентов			
Сельскохозяйственные организации	из них		Крестьянские (фермерские) хозяйства и индивидуальные предприниматели
	сельскохозяйственные организации, не относящиеся к субъектам малого предпринимательства	малые предприятия	
35.3	35.2	35.8	-
64.4	46.1	100	-
62.7	-	62.7	-
99.5	99.5	-	-

**79. ПОСЕВНАЯ ПЛОЩАДЬ ЯЧМЕНЯ, ЗАСЕЯННАЯ ЭЛИТНЫМИ СЕМЕНАМИ  
КРЕСТЬЯНСКИХ (ФЕРМЕРСКИХ) ХОЗЯЙСТВАХ**

	Посевные площади, га			
	Сельскохозяйст- венные органи- зации	из них		Крестьянские (фермерские) хозяйства и индивидуаль- ные предприни- матели
		сельскохо- зяйственные организации, не относящиеся к субъектам мало- го предпринима- тельства	малые предприятия	
<b>Республика Саха (Якутия)</b>	<b>597.0</b>	<b>419.0</b>	<b>178.0</b>	<b>-</b>
Амгинский муниципальный район	547.0	...	128.0	-
Усть-Алданский муниципальный район	50.0	-	50.0	-

**80. ПОСЕВНАЯ ПЛОЩАДЬ ОВСА, ЗАСЕЯННАЯ ЭЛИТНЫМИ СЕМЕНАМИ  
ОРГАНИЗАЦИЯХ, КРЕСТЬЯНСКИХ (ФЕРМЕРСКИХ) ХОЗЯЙСТВАХ**

	Посевные площади, га			
	Сельскохозяйст- венные органи- зации	из них		Крестьянские (фермерские) хозяйства и индивидуаль- ные предприни- матели
		сельскохо- зяйственные организации, не относящиеся к субъектам мало- го предпринима- тельства	малые предприятия	
<b>Республика Саха (Якутия)</b>	<b>926.0</b>	<b>12.0</b>	<b>914.0</b>	<b>-</b>
Амгинский муниципальный район	482.0	-	482.0	-
Мегино-Кангаласский муниципальный район	12.0	12.0	-	-
Усть-Алданский муниципальный район	313.0	-	313.0	-
Хангаласский муниципальный район	119.0	-	119.0	-

ПОД УРОЖАЙ 2016 Г. В СЕЛЬСКОХОЗЯЙСТВЕННЫХ ОРГАНИЗАЦИЯХ,  
И У ИНДИВИДУАЛЬНЫХ ПРЕДПРИНИМАТЕЛЕЙ

Удельный вес в общей площади посевов зерновых и зернобобовых культур соответствующей категории организаций (хозяйств), процентов			
Сельскохозяйственные организации	из них		Крестьянские (фермерские) хозяйства и индивидуальные предприниматели
	сельскохозяйственные организации, не относящиеся к субъектам малого предпринимательства	малые предприятия	
21.0	37.8	10.4	-
34.0	54.6	15.5	-
100	-	100	-

ПОД УРОЖАЙ 2016 Г. В СЕЛЬСКОХОЗЯЙСТВЕННЫХ  
И У ИНДИВИДУАЛЬНЫХ ПРЕДПРИНИМАТЕЛЕЙ

Удельный вес в общей площади посевов зерновых и зернобобовых культур соответствующей категории организаций (хозяйств), процентов			
Сельскохозяйственные организации	из них		Крестьянские (фермерские) хозяйства и индивидуальные предприниматели
	сельскохозяйственные организации, не относящиеся к субъектам малого предпринимательства	малые предприятия	
18.0	0.8	26.2	-
20.2	-	26.9	-
1.9	1.9	-	-
59.2	-	59.2	-
17.2	-	17.4	-

**81. ПОСЕВНАЯ ПЛОЩАДЬ КАРТОФЕЛЯ, ЗАСЕЯННАЯ ЭЛИТНЫМИ СЕМЕНАМИ  
КРЕСТЬЯНСКИХ (ФЕРМЕРСКИХ) ХОЗЯЙСТВАХ**

	Посевные площади, га			
	Сельскохозяйст- венные органи- зации	из них		Крестьянские (фермерские) хозяйства и индивидуаль- ные предприни- матели
		сельскохо- зяйственные организации, не относящиеся к субъектам мало- го предпринима- тельства	малые предприятия	
<b>Республика Саха (Якутия)</b>	<b>68.0</b>	<b>-</b>	<b>53.0</b>	<b>138.5</b>
Алданский муниципальный район	-	-	-	1.0
Амгинский муниципальный район	-	-	-	2.0
Мегино-Кангаласский муниципальный район	-	-	-	13.0
Намский муниципальный район	-	-	-	39.0
Олекминский муниципальный район	8.0	-	8.0	-
Томпонский муниципальный район	-	-	-	20.0
Усть-Алданский муниципальный район	-	-	-	6.0
Хангаласский муниципальный район	50.0	-	35.0	4.0
Городской округ "город Якутск"	10.0	-	10.0	53.5



**ПОД УРОЖАЙ 2016 Г. В СЕЛЬСКОХОЗЯЙСТВЕННЫХ ОРГАНИЗАЦИЯХ,  
И У ИНДИВИДУАЛЬНЫХ ПРЕДПРИНИМАТЕЛЕЙ**

Удельный вес в общей площади посевов зерновых и зернобобовых культур соответствующей категории организаций (хозяйств), процентов			
Сельскохозяйственные организации	из них		Крестьянские (фермерские) хозяйства и индивидуальные предприниматели
	сельскохозяйственные организации, не относящиеся к субъектам малого предпринимательства	малые предприятия	
7.2	-	7.2	7.0
-	-	-	32.9
-	-	-	4.2
-	-	-	7.4
-	-	-	10.6
4.6	-	4.7	-
-	-	-	43.7
-	-	-	5.8
23.1	-	18.6	2.6
17.1	-	19.2	13.2

**82. ПОСЕВНАЯ ПЛОЩАДЬ ОВОЩЕЙ ОТКРЫТОГО ГРУНТА, ЗАСЕЯННАЯ  
ОРГАНИЗАЦИЯХ, КРЕСТЬЯНСКИХ (ФЕРМЕРСКИХ) ХОЗЯЙСТВАХ**

	Посевные площади, га			
	Сельскохозяйст- венные органи- зации	из них		Крестьянские (фермерские) хозяйства и индивидуаль- ные предприни- матели
		сельскохо- зяйственные организации, не относящиеся к субъектам мало- го предпринима- тельства	малые предприятия	
<b>Республика Саха (Якутия)</b>	<b>25.0</b>	-	<b>25.0</b>	<b>2.0</b>
Олекминский муниципальный район	25.0	-	25.0	-
Усть-Алданский муниципальный район	-	-	-	2.0

**83. ПОСЕВНАЯ ПЛОЩАДЬ КОРМОВЫХ КУЛЬТУР, ЗАСЕЯННАЯ ЭЛИТНЫМИ СЕМЕНАМИ  
КРЕСТЬЯНСКИХ (ФЕРМЕРСКИХ) ХОЗЯЙСТВАХ**

	Посевные площади, га			
	Сельскохозяйст- венные органи- зации	из них		Крестьянские (фермерские) хозяйства и индивидуаль- ные предприни- матели
		сельскохо- зяйственные организации, не относящиеся к субъектам мало- го предпринима- тельства	малые предприятия	
<b>Республика Саха (Якутия)</b>	<b>33.5</b>	<b>23.5</b>	-	-
Амгинский муниципальный район	10.0	-	-	-
Ленский муниципальный район	...	...	-	-

**ЭЛИТНЫМИ СЕМЕНАМИ ПОД УРОЖАЙ 2016 Г. В СЕЛЬСКОХОЗЯЙСТВЕННЫХ  
И У ИНДИВИДУАЛЬНЫХ ПРЕДПРИНИМАТЕЛЕЙ**

Удельный вес в общей площади посевов зерновых и зернобобовых культур соответствующей категории организаций (хозяйств), процентов			
Сельскохозяйственные организации	из них		Крестьянские (фермерские) хозяйства и индивидуальные предприниматели
	сельскохозяйственные организации, не относящиеся к субъектам малого предпринимательства	малые предприятия	
8.5	-	10.4	0.4
46.6	-	47.2	-
-	-	-	9.4

**ПОД УРОЖАЙ 2016 Г. В СЕЛЬСКОХОЗЯЙСТВЕННЫХ ОРГАНИЗАЦИЯХ,  
И У ИНДИВИДУАЛЬНЫХ ПРЕДПРИНИМАТЕЛЕЙ**

Удельный вес в общей площади посевов зерновых и зернобобовых культур соответствующей категории организаций (хозяйств), процентов			
Сельскохозяйственные организации	из них		Крестьянские (фермерские) хозяйства и индивидуальные предприниматели
	сельскохозяйственные организации, не относящиеся к субъектам малого предпринимательства	малые предприятия	
0.2	0.5	-	-
0.3	-	-	-
18.8	29.4	-	-





## ИСПОЛЬЗОВАНИЕ ПЛОЩАДИ ТЕПЛИЦ И ПАРНИКОВ

**84. ОБЩАЯ ИСПОЛЬЗУЕМАЯ В 2016 Г. ПЛОЩАДЬ ЗИМНИХ, ВЕСЕННИХ ТЕПЛИЦ  
КРЕСТЬЯНСКИХ (ФЕРМЕРСКИХ) ХОЗЯЙСТВАХ**

(квадратных)

	Сельскохозяйствен- ные организации - всего		
		сельскохозяйствен- ные организации, не относящиеся к субъектам малого предприниматель- ства	малые предприятия
<b>Республика Саха (Якутия)</b>	<b>54983</b>	<b>2700</b>	<b>37448</b>
Абыйский муниципальный район	451	-	-
Алданский муниципальный район	40	40	-
Амгинский муниципальный район	1182	-	536
Верхневиллюйский муниципальный район	-	-	-
Верхнеколымский муниципальный район	-	-	-
Верхоянский муниципальный район	736	-	650
Виллюйский муниципальный район	173	-	-
Горный муниципальный район	1250	-	-
Кобяйский муниципальный район	6050	-	-
Ленский муниципальный район	8000	-	8000
Мегино-Кангаласский муниципальный район	2526	160	1996
Мирнинский муниципальный район	...	-	...
Момский муниципальный район	15	-	-
Намский муниципальный район	918	-	600
Нерюнгринский муниципальный район	-	-	-
Нижнеколымский муниципальный район	-	-	-
Нюрбинский муниципальный район	450	-	342
Оймяконский муниципальный район	-	-	-
Олекминский муниципальный район	160	-	-
Среднеколымский муниципальный район	40	-	-
Сунтарский муниципальный район	4248	...	1700
Таттинский муниципальный район	128	-	-
Томпонский муниципальный район	1118	-	-
Усть-Алданский муниципальный район	-	-	-
Усть-Майский муниципальный район	793	-	...
Хангаласский муниципальный район	1885	-	900
Чурапчинский муниципальный район	242	-	-
Эвено-Бытантайский национальный муниципальный район	-	-	-
Городской округ "город Якутск"	22276	-	20000
Городской округ "Жатай"	-	-	-

**И ПАРНИКОВ С НАЧАЛА 2016 Г. В СЕЛЬСКОХОЗЯЙСТВЕННЫХ ОРГАНИЗАЦИЯХ,  
И У ИНДИВИДУАЛЬНЫХ ПРЕДПРИНИМАТЕЛЕЙ**  
метров)

в том числе			Крестьянские (фермерские) хозяйства и индивидуаль- ные предприни- матели - всего	в том числе	
в том числе		подсобные сельскохозяй- ственные пред- приятия несель- скохозяйствен- ных организаций		крестьянские (фермерские) хозяйства	индивидуальные предпринима- тели
малые предприятия (без микро- предприятий)	микро- предприятия				
1500	35948	14835	228742	167861	60881
-	-	451	134	128	6
-	-	-	1102	1030	72
500	36	646	76	-	76
-	-	-	426	350	76
-	-	-	943	720	223
-	650	86	56	56	-
-	-	173	190	60	130
-	-	1250	3296	3296	-
-	-	6050	2230	1080	1150
-	8000	-	9168	4738	4430
1000	996	370	25115	24903	212
-	...	-	3284	...	1084
-	-	15	158	-	158
-	600	318	2968	2700	268
-	-	-	...	-	...
-	-	-	...	...	-
-	342	108	1111	951	160
-	-	-	1159	900	259
-	-	160	4792	1852	2940
-	-	40	74	24	50
-	1700	48	-	-	-
-	-	128	700	700	-
-	-	1118	78	78	-
-	-	-	1402	1288	114
-	...	371	1518	1453	65
-	900	985	890	890	-
-	-	242	630	-	630
-	-	-	128	-	128
-	20000	2276	101640	98440	3200
-	-	-	65000	20000	45000

**85. ИСПОЛЬЗОВАНИЕ ПЛОЩАДИ ТЕПЛИЦ И ПАРНИКОВ С НАЧАЛА 2016 Г. ПОД ПЕРВЫЙ  
ОБОРОТ В СЕЛЬСКОХОЗЯЙСТВЕННЫХ ОРГАНИЗАЦИЯХ, КРЕСТЬЯНСКИХ (ФЕРМЕРСКИХ)  
ХОЗЯЙСТВАХ И У ИНДИВИДУАЛЬНЫХ ПРЕДПРИНИМАТЕЛЕЙ**  
(квадратных метров)

	Сельскохозяй- ственные организации	из них		Крестьянские (фермерские) хозяйства и индивидуаль- ные предприни- матели
		сельскохозяй- ственные ор- ганизации, не относящиеся к субъектам мало- го предпринима- тельства	малые предприятия	
	Овощи закрытого грунта – всего			
Республика Саха (Якутия)	50908	2700	35802	200020
Абыйский муниципальный район	427	-	-	87
Алданский муниципальный район	40	40	-	876
Амгинский муниципальный район	1001	-	536	76
Верхневиллюйский муниципальный район	-	-	-	350
Верхнеколымский муниципальный район	-	-	-	943
Верхоянский муниципальный район	736	-	650	50
Вилуйский муниципальный район	167	-	-	130
Горный муниципальный район	1250	-	-	3296
Кобяйский муниципальный район	6050	-	-	2230
Ленский муниципальный район	8000	-	8000	5722
Мегино-Кангаласский муниципальный район	2301	160	1891	25113
Мирнинский муниципальный район	...	-	...	484
Момский муниципальный район	15	-	-	152
Намский муниципальный район	120	-	-	2418
Нижнеколымский муниципальный район	-	-	-	24
Нюрбинский муниципальный район	375	-	301	975
Оймяконский муниципальный район	-	-	-	1159
Олекминский муниципальный район	158	-	-	4682
Среднеколымский муниципальный район	40	-	-	74
Сунтарский муниципальный район	4248	...	1700	-



Продолжение табл. 85

	Сельскохозяйственные организации	из них		Крестьянские (фермерские) хозяйства и индивидуальные предприниматели
		сельскохозяйственные организации, не относящиеся к субъектам малого предпринимательства	малые предприятия	
Таттинский муниципальный район	128	-	-	700
Томпонский муниципальный район	818	-	-	78
Усть-Алданский муниципальный район	-	-	-	470
Усть-Майский муниципальный район	793	-	422	1501
Хангаласский муниципальный район	520	-	-	190
Чурапчинский муниципальный район	212	-	-	300
Городской округ "город Якутск"	21207	-	20000	87940
Городской округ "Жатай"	-	-	-	60000
	<b>в том числе: огурцы</b>			
<b>Республика Саха (Якутия)</b>	<b>30345</b>	<b>1164</b>	<b>22455</b>	<b>89906</b>
Абыйский муниципальный район	301	-	-	64
Алданский муниципальный район	20	20	-	410
Амгинский муниципальный район	484	-	268	12
Верхневилуйский муниципальный район	-	-	-	324
Верхнеколымский муниципальный район	-	-	-	485
Верхоянский муниципальный район	361	-	325	20
Вилуйский муниципальный район	167	-	-	130
Горный муниципальный район	490	-	-	2148
Кобяйский муниципальный район	3265	-	-	1090
Ленский муниципальный район	7000	-	7000	3578
Мегино-Кангаласский муниципальный район	1509	144	1255	18548
Мирнинский муниципальный район	...	-	...	420
Момский муниципальный район	8	-	-	116
Намский муниципальный район	56	-	-	740

Продолжение табл. 85

	Сельскохозяйственные организации	из них		Крестьянские (фермерские) хозяйства и индивидуальные предприниматели
		сельскохозяйственные организации, не относящиеся к субъектам малого предпринимательства	малые предприятия	
Нижнеколымский муниципальный район	-	-	-	24
Нюрбинский муниципальный район	245	-	203	758
Оймяконский муниципальный район	-	-	-	464
Олекминский муниципальный район	126	-	-	3572
Среднеколымский муниципальный район	40	-	-	37
Сунтарский муниципальный район	2236	...	1200	-
Таттинский муниципальный район	64	-	-	450
Томпонский муниципальный район	168	-	-	42
Усть-Алданский муниципальный район	-	-	-	220
Усть-Майский муниципальный район	338	-	122	889
Хангаласский муниципальный район	520	-	-	95
Чурапчинский муниципальный район	60	-	-	150
Городской округ "город Якутск"	10805	-	10000	28120
Городской округ "Жатай"	-	-	-	27000
	<b>помидоры</b>			
<b>Республика Саха (Якутия)</b>	<b>17020</b>	<b>766</b>	<b>12549</b>	<b>59484</b>
Абыйский муниципальный район	126	-	-	20
Алданский муниципальный район	-	-	-	312
Амгинский муниципальный район	374	-	250	40
Верхневиллюйский муниципальный район	-	-	-	26
Верхнеколымский муниципальный район	-	-	-	458
Верхоянский муниципальный район	375	-	325	30

Продолжение табл. 85

	Сельскохозяйственные организации	из них		Крестьянские (фермерские) хозяйства и индивидуальные предприниматели
		сельскохозяйственные организации, не относящиеся к субъектам малого предпринимательства	малые предприятия	
Горный муниципальный район	760	-	-	1148
Кобяйский муниципальный район	1265	-	-	990
Ленский муниципальный район	1000	-	1000	1844
Мегино-Кангаласский муниципальный район	712	16	556	6565
Мирнинский муниципальный район	...	-	...	64
Момский муниципальный район	7	-	-	28
Намский муниципальный район	36	-	-	778
Нюрбинский муниципальный район	122	-	98	111
Оймяконский муниципальный район	-	-	-	500
Олекминский муниципальный район	16	-	-	910
Среднеколымский муниципальный район	-	-	-	37
Сунтарский муниципальный район	...	...	-	-
Таттинский муниципальный район	64	-	-	250
Томпонский муниципальный район	480	-	-	36
Усть-Алданский муниципальный район	-	-	-	250
Усть-Майский муниципальный район	200	-	100	522
Хангаласский муниципальный район	-	-	-	95
Чурапчинский муниципальный район	111	-	-	150
Городской округ "город Якутск"	10402	-	10000	17320
Городской округ "Жатай"	-	-	-	27000
	<b>перец сладкий</b>			
<b>Республика Саха (Якутия)</b>	<b>2554</b>	<b>770</b>	<b>218</b>	<b>4273</b>
Абыйский муниципальный район	-	-	-	3
Алданский муниципальный район	20	20	-	100

Продолжение табл. 85

	Сельскохозяйственные организации	из них		Крестьянские (фермерские) хозяйства и индивидуальные предприниматели
		сельскохозяйственные организации, не относящиеся к субъектам малого предпринимательства	малые предприятия	
Амгинский муниципальный район	58	-	18	-
Кобяйский муниципальный район	1200	-	-	-
Ленский муниципальный район	-	-	-	300
Намский муниципальный район	24	-	-	500
Нюрбинский муниципальный район	8	-	-	5
Оймяконский муниципальный район	-	-	-	75
Олекминский муниципальный район	16	-	-	200
Сунтарский муниципальный район	...	...	-	-
Томпонский муниципальный район	170	-	-	-
Усть-Майский муниципальный район	255	-	200	90
Чурапчинский муниципальный район	41	-	-	-
Городской округ "Жатай"	-	-	-	3000
	<b>баклажаны</b>			
<b>Республика Саха (Якутия)</b>	<b>527</b>	<b>-</b>	<b>500</b>	<b>3445</b>
Амгинский муниципальный район	25	-	-	-
Намский муниципальный район	2	-	-	400
Оймяконский муниципальный район	-	-	-	45
Сунтарский муниципальный район	500	-	500	-
Городской округ "Жатай"	-	-	-	3000
	<b>салатные культуры</b>			
<b>Республика Саха (Якутия)</b>	<b>2</b>	<b>-</b>	<b>-</b>	<b>30235</b>
Амгинский муниципальный район	-	-	-	24
Кобяйский муниципальный район	-	-	-	150
Момский муниципальный район	-	-	-	1
Намский муниципальный район	2	-	-	-

Продолжение табл. 85

	Сельскохозяйственные организации	из них		Крестьянские (фермерские) хозяйства и индивидуальные предприниматели
		сельскохозяйственные организации, не относящиеся к субъектам малого предпринимательства	малые предприятия	
Нюрбинский муниципальный район	-	-	-	50
Оймяконский муниципальный район	-	-	-	10
Городской округ "город Якутск"	-	-	-	30000
<b>зеленные культуры</b>				
<b>Республика Саха (Якутия)</b>	<b>80</b>	<b>-</b>	<b>-</b>	<b>12666</b>
Алданский муниципальный район	-	-	-	54
Амгинский муниципальный район	10	-	-	-
Кобяйский муниципальный район	70	-	-	-
Момский муниципальный район	-	-	-	1
Нюрбинский муниципальный район	-	-	-	51
Оймяконский муниципальный район	-	-	-	60
Городской округ "город Якутск"	-	-	-	12500
<b>кабачки, патиссоны</b>				
<b>Республика Саха (Якутия)</b>	<b>80</b>	<b>-</b>	<b>80</b>	<b>11</b>
Мегино-Кангаласский муниципальный район	80	-	80	-
Момский муниципальный район	-	-	-	6
Оймяконский муниципальный район	-	-	-	5
<b>прочие овощи</b>				
<b>Республика Саха (Якутия)</b>	<b>300</b>	<b>-</b>	<b>-</b>	<b>-</b>
Амгинский муниципальный район	50	-	-	-
Кобяйский муниципальный район	250	-	-	-
<b>Другие посадки закрытого грунта: рассада овощных культур</b>				
<b>Республика Саха (Якутия)</b>	<b>2095</b>	<b>-</b>	<b>1500</b>	<b>14194</b>
Амгинский муниципальный район	70	-	-	-
Верхневиллюйский муниципальный район	-	-	-	76
Ленский муниципальный район	-	-	-	3446

Продолжение табл. 85

	Сельскохозяйственные организации	из них		Крестьянские (фермерские) хозяйства и индивидуальные предприниматели
		сельскохозяйственные организации, не относящиеся к субъектам малого предпринимательства	малые предприятия	
Мирнинский муниципальный район	-	-	-	2050
Намский муниципальный район	652	-	600	450
Нерюнгринский муниципальный район	-	-	-	300
Нюрбинский муниципальный район	-	-	-	77
Олекминский муниципальный район	-	-	-	95
Томпонский муниципальный район	275	-	-	-
Хангаласский муниципальный район	1050	-	900	700
Городской округ "город Якутск"	48	-	-	2000
Городской округ "Жатай"	-	-	-	5000
	<b>рассада ягодных культур</b>			
<b>Республика Саха (Якутия)</b>	<b>12</b>	<b>-</b>	<b>-</b>	<b>1200</b>
Амгинский муниципальный район	12	-	-	-
Городской округ "город Якутск"	-	-	-	1200
	<b>рассада цветочных культур</b>			
<b>Республика Саха (Якутия)</b>	<b>597</b>	<b>-</b>	<b>-</b>	<b>11484</b>
Амгинский муниципальный район	12	-	-	-
Мегино-Кангаласский муниципальный район	120	-	-	-
Мирнинский муниципальный район	-	-	-	600
Намский муниципальный район	26	-	-	100
Нерюнгринский муниципальный район	-	-	-	150
Нюрбинский муниципальный район	-	-	-	20
Томпонский муниципальный район	10	-	-	-
Усть-Алданский муниципальный район	-	-	-	114
Городской округ "город Якутск"	429	-	-	10500

Продолжение табл. 85

	Сельскохозяйственные организации	из них		Крестьянские (фермерские) хозяйства и индивидуальные предприниматели
		сельскохозяйственные организации, не относящиеся к субъектам малого предпринимательства	малые предприятия	
	цветы			
Республика Саха (Якутия)	225	-	-	3
Мегино-Кангаласский муниципальный район	-	-	-	2
Нюрбинский муниципальный район	-	-	-	1
Томпонский муниципальный район	15	-	-	-
Городской округ "город Якутск"	210	-	-	-

**86. ИСПОЛЬЗОВАНИЕ ПЛОЩАДИ ТЕПЛИЦ И ПАРНИКОВ С НАЧАЛА 2016 Г.  
ПОД ВТОРОЙ И ПОСЛЕДУЮЩИЕ ОБОРОТЫ (ВКЛЮЧАЯ ПЛАНИРУЕМЫЕ ДО КОНЦА ГОДА)  
В СЕЛЬСКОХОЗЯЙСТВЕННЫХ ОРГАНИЗАЦИЯХ, КРЕСТЬЯНСКИХ (ФЕРМЕРСКИХ)  
ХОЗЯЙСТВАХ И У ИНДИВИДУАЛЬНЫХ ПРЕДПРИНИМАТЕЛЕЙ**  
(квадратных метров)

	Сельскохозяй- ственные организации	из них		Крестьянские (фермерские) хозяйства и индивидуаль- ные предприни- матели
		сельскохозяй- ственные ор- ганизации, не относящиеся к субъектам мало- го предпринима- тельства	малые предприятия	
	Овощи закрытого грунта – всего			
Республика Саха (Якутия)	-	-	-	4585
Мирнинский муниципальный район	-	-	-	2650
Олекминский муниципальный район	-	-	-	95
Усть-Алданский муниципальный район	-	-	-	720
Эвено-Бытантайский национальный муниципальный район	-	-	-	120
Городской округ "город Якутск"	-	-	-	1000
	в том числе: огурцы			
Республика Саха (Якутия)	-	-	-	3998
Мирнинский муниципальный район	-	-	-	2650
Олекминский муниципальный район	-	-	-	70
Усть-Алданский муниципальный район	-	-	-	720
Эвено-Бытантайский национальный муниципальный район	-	-	-	58
Городской округ "город Якутск"	-	-	-	500
	помидоры			
Республика Саха (Якутия)	-	-	-	558
Эвено-Бытантайский национальный муниципальный район	-	-	-	58
Городской округ "город Якутск"	-	-	-	500



Продолжение табл. 86

	Сельскохозяйственные организации	из них		Крестьянские (фермерские) хозяйства и индивидуальные предприниматели
		сельскохозяйственные организации, не относящиеся к субъектам малого предпринимательства	малые предприятия	
	перец сладкий			
Республика Саха (Якутия)	-	-	-	25
Олекминский муниципальный район	-	-	-	25
	салатные культуры			
Республика Саха (Якутия)	-	-	-	2
Эвено-Бытантайский национальный муниципальный	-	-	-	2
	зеленные культуры			
Республика Саха (Якутия)	-	-	-	2
Эвено-Бытантайский национальный муниципальный район	-	-	-	2
	Другие посадки закрытого грунта: рассада овощных культур			
Республика Саха (Якутия)	-	-	-	96
Усть-Алданский муниципальный район	-	-	-	96

**87. СТРУКТУРА ПЛОЩАДИ ТЕПЛИЦ И ПАРНИКОВ,  
ПО ВИДАМ КУЛЬТУР**

(в процентах от

	Овощи закры- того грунта – всего	из них					
		огурцы	помидо- ры	перец сладкий	бакла- жаны	салатные культуры	зеленные культуры
<b>Республика Саха (Якутия)</b>	<b>94.6</b>	<b>56.4</b>	<b>31.6</b>	<b>4.7</b>	<b>1.0</b>	<b>0.0</b>	<b>0.1</b>
Абыйский муниципальный район	100	70.5	29.5	-	-	-	-
Алданский муниципальный район	100	50.0	-	50.0	-	-	-
Амгинский муниципальный район	91.4	44.2	34.2	5.3	2.3	-	0.9
Верхоянский муниципальный район	100	49.0	51.0	-	-	-	-
Вилуйский муниципальный район	100	100	-	-	-	-	-
Горный муниципальный район	100	39.2	60.8	-	-	-	-
Кобяйский муниципальный район	100	54.0	20.9	19.8	-	-	1.2
Ленский муниципальный район	100	87.5	12.5	-	-	-	-
Мегино-Кангаласский муниципальный район	95.0	62.3	29.4	-	-	-	-
Мирнинский муниципальный район	100	90.4	9.6	-	-	-	-
Момский муниципальный район	100	53.3	46.7	-	-	-	-
Намский муниципальный район	15.0	7.0	4.5	3.0	0.3	0.3	-
Нюрбинский муниципальный район	100	65.3	32.5	2.1	-	-	-
Олекминский муниципальный район	100	79.7	10.1	10.1	-	-	-
Среднеколымский муниципальный район	100	100	-	-	-	-	-
Сунтарский муниципальный район	100	52.6	17.7	17.9	11.8	-	-
Таттинский муниципальный район	100	50.0	50.0	-	-	-	-
Томпонский муниципальный район	73.2	15.0	42.9	15.2	-	-	-
Усть-Майский муниципальный район	100	42.6	25.2	32.2	-	-	-
Хангаласский муниципальный район	33.1	33.1	-	-	-	-	-
Чурапчинский муниципальный район	100	28.3	52.4	19.3	-	-	-
Городской округ "город Якутск"	96.9	49.4	47.5	-	-	-	-

**ИСПОЛЬЗУЕМОЙ С НАЧАЛА 2016 Г. ПОД ПЕРВЫЙ ОБОРОТ,  
В СЕЛЬСКОХОЗЯЙСТВЕННЫХ ОРГАНИЗАЦИЯХ**  
общей площади)

кабачки, патиссоны	прочие овощи	Другие посадки закрытого грунта	из них			
			рассада овощных культур	рассада ягодных культур	рассада цветочных культур	цветы
<b>0.1</b>	<b>0.6</b>	<b>5.4</b>	<b>3.9</b>	<b>0.0</b>	<b>1.1</b>	<b>0.4</b>
-	-	-	-	-	-	-
-	-	-	-	-	-	-
-	4.6	8.6	6.4	1.1	1.1	-
-	-	-	-	-	-	-
-	-	-	-	-	-	-
-	-	-	-	-	-	-
-	4.1	-	-	-	-	-
-	-	-	-	-	-	-
3.3	-	5.0	-	-	5.0	-
-	-	-	-	-	-	-
-	-	-	-	-	-	-
-	-	85.0	81.7	-	3.3	-
-	-	-	-	-	-	-
-	-	-	-	-	-	-
-	-	-	-	-	-	-
-	-	-	-	-	-	-
-	-	-	-	-	-	-
-	-	26.8	24.6	-	0.9	1.3
-	-	-	-	-	-	-
-	-	66.9	66.9	-	-	-
-	-	-	-	-	-	-
-	-	3.1	0.2	-	2.0	1.0

**88. СТРУКТУРА ПЛОЩАДИ ТЕПЛИЦ И ПАРНИКОВ,  
ПО ВИДАМ КУЛЬТУР В КРЕСТЬЯНСКИХ (ФЕРМЕРСКИХ)**

(в процентах от

	Овощи закры- того грунта – всего	из них				
		огурцы	помидо- ры	перец сладкий	бакла- жаны	салатные культуры
<b>Республика Саха (Якутия)</b>	<b>88.2</b>	<b>39.6</b>	<b>26.2</b>	<b>1.9</b>	<b>1.5</b>	<b>13.3</b>
Абыйский муниципальный район	100	73.6	23.0	3.4	-	-
Алданский муниципальный район	100	46.8	35.6	11.4	-	-
Амгинский муниципальный район	100	15.8	52.6	-	-	31.6
Верхневиллюйский муниципальный район	82.2	76.1	6.1	-	-	-
Верхнеколымский муниципальный район	100	51.4	48.6	-	-	-
Верхоянский муниципальный район	100	40.0	60.0	-	-	-
Вилуйский муниципальный район	100	100	-	-	-	-
Горный муниципальный район	100	65.2	34.8	-	-	-
Кобяйский муниципальный район	100	48.9	44.4	-	-	6.7
Ленский муниципальный район	62.4	39.0	20.1	3.3	-	-
Мегино-Кангаласский муниципальный район	100	73.9	26.1	-	-	-
Мирнинский муниципальный район	15.4	13.4	2.0	-	-	-
Момский муниципальный район	100.0	76.3	18.4	-	-	0.7
Намский муниципальный район	81.5	24.9	26.2	16.8	13.5	-
Нерюнгринский муниципальный район	-	-	-	-	-	-
Нижнеколымский муниципальный район	100	100	-	-	-	-
Нюрбинский муниципальный район	90.9	70.6	10.3	0.5	-	4.7
Оймяконский муниципальный район	100	40.0	43.1	6.5	3.9	0.9
Олекминский муниципальный район	98.0	74.8	19.0	4.2	-	-
Среднеколымский муниципальный район	100	50.0	50.0	-	-	-
Таттинский муниципальный район	100	64.3	35.7	-	-	-
Томпонский муниципальный район	100	53.8	46.2	-	-	-
Усть-Алданский муниципальный район	80.5	37.7	42.8	-	-	-
Усть-Майский муниципальный район	100	59.2	34.8	6.0	-	-
Хангаласский муниципальный район	21.3	10.7	10.7	-	-	-
Чурапчинский муниципальный район	100	50.0	50.0	-	-	-
Городской округ "город Якутск"	86.5	27.7	17.0	-	-	29.5
Городской округ "Жатай"	92.3	41.5	41.5	4.6	4.6	-

**ИСПОЛЬЗУЕМОЙ С НАЧАЛА 2016 Г. ПОД ПЕРВЫЙ ОБОРОТ,  
ХОЗЯЙСТВАХ И У ИНДИВИДУАЛЬНЫХ ПРЕДПРИНИМАТЕЛЕЙ**  
общей площади)

зеленные культуры	кабачки, патиссоны	Другие посадки закрытого грунта	из них			
			рассада овощных культур	рассада ягодных культур	рассада цветочных культур	цветы
5.6	0.0	11.8	6.3	0.5	5.1	0.0
-	-	-	-	-	-	-
6.2	-	-	-	-	-	-
-	-	-	-	-	-	-
-	-	17.8	17.8	-	-	-
-	-	-	-	-	-	-
-	-	-	-	-	-	-
-	-	-	-	-	-	-
-	-	-	-	-	-	-
-	-	-	-	-	-	-
-	-	-	-	-	-	-
-	-	37.6	37.6	-	-	-
-	-	0.0	-	-	-	0.0
-	-	84.6	65.4	-	19.1	-
0.7	3.9	-	-	-	-	-
-	-	18.5	15.2	-	3.4	-
-	-	100	66.7	-	33.3	-
-	-	-	-	-	-	-
4.8	-	9.1	7.2	-	1.9	0.1
5.2	0.4	-	-	-	-	-
-	-	2.0	2.0	-	-	-
-	-	-	-	-	-	-
-	-	-	-	-	-	-
-	-	-	-	-	-	-
-	-	19.5	-	-	19.5	-
-	-	-	-	-	-	-
-	-	78.7	78.7	-	-	-
-	-	-	-	-	-	-
12.3	-	13.5	2.0	1.2	10.3	-
-	-	7.7	7.7	-	-	-
-	-	-	-	-	-	-





**МЕРОПРИЯТИЯ  
ПО ПОВЫШЕНИЮ  
ПЛОДОРОДИЯ ПОЧВ  
И ЗАЩИТЕ РАСТЕНИЙ**

**89. ВНЕСЕНИЕ МИНЕРАЛЬНЫХ УДОБРЕНИЙ ПОД**

	Сельскохозяйственные организации		сельскохозяйственные организации, не относящиеся к субъектам малого предпринимательства	
	внесено всего, ц	на один га удобренной площади, кг	внесено всего, ц	на один га удобренной площади, кг
<b>Республика Саха (Якутия)</b>	<b>7341</b>	<b>87.9</b>	<b>2269</b>	<b>88.0</b>
Амгинский муниципальный район	2912	87.5	...	136.5
Вилуйский муниципальный район	280	87.2	-	-
Ленский муниципальный район	395	273.5	...	35.4
Мегино-Кангаласский муниципальный район	393	68.3	260	65.0
Намский муниципальный район	176	73.0	-	-
Олекминский муниципальный район	1507	194.2	-	-
Сунтарский муниципальный район	500	52.6	...	52.6
Усть-Алданский муниципальный район	100	27.0	-	-
Хангаласский муниципальный район	711	51.4	...	125.0
Чурапчинский муниципальный район	12	300.0	-	-
Городской округ "город Якутск"	355	138.2	80	74.3



УРОЖАЙ 2016 Г. В СЕЛЬСКОХОЗЯЙСТВЕННЫХ ОРГАНИЗАЦИЯХ

в том числе					
малые предприятия (без микропредприятий)		микропредприятия		подсобные сельскохозяйственные предприятия несельскохозяйст- венных организаций	
внесено всего, ц	на один га удобренной площади, кг	внесено всего, ц	на один га удобренной площади, кг	внесено всего, ц	на один га удобренной площади, кг
3312	82.4	1377	107.0	383	82.3
1172	53.8	538	200.0	2	133.3
280	87.2	-	-	-	-
-	-	366	586.5	-	-
120	240.0	-	-	13	10.4
-	-	176	73.0	-	-
1200	612.2	150	50.0	157	56.1
-	-	-	-	-	-
40	57.1	60	20.0	-	-
500	41.5	11	55.0	-	-
-	-	-	-	12	300.0
-	-	76	80.9	199	361.2

**90. УДЕЛЬНЫЙ ВЕС ПЛОЩАДИ, УДОБРЕННОЙ МИНЕРАЛЬНЫМИ  
ОРГАНИЗАЦИЯХ, КРЕСТЬЯНСКИХ (ФЕРМЕРСКИХ) ХОЗЯЙСТВАХ**

(в процентах от площади фактически используемых сельскохозяйственных

	Сельскохозяйственные организации	сельскохозяйственные организации, не относящиеся к субъектам малого предпринимательства
<b>Республика Саха (Якутия)</b>	<b>30.2</b>	<b>32.5</b>
Амгинский муниципальный район	42.5	48.8
Вилуйский муниципальный район	48.4	-
Горный муниципальный район	-	-
Ленский муниципальный район	49.4	102.5
Мегино-Кангаласский муниципальный район	18.8	29.7
Намский муниципальный район	34.5	-
Олекминский муниципальный район	59.4	-
Сунтарский муниципальный район	50.2	62.1
Усть-Алданский муниципальный район	22.9	-
Хангаласский муниципальный район	34.5	45.7
Чурапчинский муниципальный район	1.2	-
Городской округ "город Якутск"	47.3	26.0

**УДОБРЕНИЯМИ ПОД УРОЖАЙ 2016 ГОДА В СЕЛЬСКОХОЗЯЙСТВЕННЫХ  
И У ИНДИВИДУАЛЬНЫХ ПРЕДПРИНИМАТЕЛЕЙ**

угодий соответствующей категории хозяйств)

из них			Крестьянские (фермерские) хозяйства и индивидуальные предприниматели
малые предприятия (без микропредприятий)	микропредприятия	подсобные сельскохоз- яйственные предприятия несельскохозяйственных организаций	
38.1	17.0	28.9	13.6
54.8	13.6	2.0	14.4
63.2	-	-	17.5
-	-	-	12.6
-	30.2	-	39.4
5.0	-	40.0	33.0
-	43.8	-	11.4
42.4	96.8	55.8	3.4
-	-	-	-
100	22.0	-	1.0
43.2	2.5	-	8.9
-	-	3.0	0.3
-	81.7	36.4	36.2

**91. ВНЕСЕНИЕ ОРГАНИЧЕСКИХ УДОБРЕНИЙ ПОД УРОЖАЙ 2016 Г.  
В КРЕСТЬЯНСКИХ (ФЕРМЕРСКИХ) ХОЗЯЙСТВАХ И**

	Сельскохозяйственные организации		сельскохозяйственные организации, не относящиеся к субъектам малого предпринимательства	
	внесено всего, т	на один га удобренной площади, т	внесено всего, т	на один га удобренной площади, т
<b>Республика Саха (Якутия)</b>	<b>9720</b>	<b>2.5</b>	<b>5011</b>	<b>1.9</b>
Алданский муниципальный район	270	6.6	-	-
Амгинский муниципальный район	38	8.1	-	-
Верхневиллюйский муниципальный район	-	-	-	-
Виллюйский муниципальный район	100	3.8	-	-
Горный муниципальный район	-	-	-	-
Ленский муниципальный район	1153	8.1	...	7.3
Мегино-Кангаласский муниципальный район	3111	1.8	637	0.6
Мирнинский муниципальный район	...	4.2	...	4.2
Намский муниципальный район	40	1.5	-	-
Нюрбинский муниципальный район	2002	5.1	2000	5.1
Оймяконский муниципальный район	-	-	-	-
Олекминский муниципальный район	566	18.3	-	-
Сунтарский муниципальный район	292	0.4	...	0.4
Таттинский муниципальный район	250	1.7	-	-
Томпонский муниципальный район	38	3.1	-	-
Усть-Алданский муниципальный район	240	2.0	-	-
Усть-Майский муниципальный район	...	7.0	-	-
Хангаласский муниципальный район	-	-	-	-
Чурапчинский муниципальный район	11	3.1	-	-
Городской округ "город Якутск"	95	2.8	-	-
Городской округ "Жатай"	-	-	-	-

**В СЕЛЬСКОХОЗЯЙСТВЕННЫХ ОРГАНИЗАЦИЯХ,  
У ИНДИВИДУАЛЬНЫХ ПРЕДПРИНИМАТЕЛЕЙ**

в том числе						Крестьянские (фермерские) хозяйства и индивидуальные предприниматели	
малые предприятия (без микропредприятий)		микропредприятия		подсобные сельскохозяй- ственные предприятия несельскохозяйственных организаций			
внесено всего, т	на один га удобренной площади, т	внесено всего, т	на один га удобренной площади, т	внесено всего, т	на один га удобренной площади, т	внесено всего, т	на один га удобренной площади, т
2520	3.4	1400	5.1	789	3.2	1503	3.9
-	-	270	6.6	-	-	1	3.3
-	-	16	80.0	22	4.9	160	1.1
-	-	-	-	-	-	2	0.6
100	3.8	-	-	-	-	-	-
-	-	-	-	-	-	1	0.0
-	-	553	9.1	-	-	112	3.8
1754	3.2	100	20.0	620	3.2	41	1.9
-	-	-	-	-	-	-	-
-	-	40	1.5	-	-	32	2.3
-	-	2	6.7	-	-	1	5.0
-	-	-	-	-	-	24	12.0
416	19.8	150	15.0	-	-	2	6.7
-	-	-	-	18	15.0	-	-
250	1.7	-	-	-	-	330	22.0
-	-	-	-	38	3.1	12	0.6
-	-	240	2.0	-	-	111	7.3
-	-	...	7.0	-	-	104	22.1
-	-	-	-	-	-	58	4.3
-	-	-	-	11	3.1	60	40.0
-	-	15	2.7	80	2.8	450	18.0
-	-	-	-	-	-	2	0.1

**92. УДЕЛЬНЫЙ ВЕС ПЛОЩАДИ, УДОБРЕННОЙ ОРГАНИЧЕСКИМИ УДОБРЕНИЯМИ  
КРЕСТЬЯНСКИХ (ФЕРМЕРСКИХ) ХОЗЯЙСТВАХ И**

(в процентах от площади фактически используемых сельскохозяйственных

	Сельскохозяйственные организации	сельскохозяйственные организации, не относящиеся к субъектам малого предпринимательства
<b>Республика Саха (Якутия)</b>	<b>14.0</b>	<b>32.7</b>
Алданский муниципальный район	8.0	-
Амгинский муниципальный район	0.1	-
Верхневиллюйский муниципальный район	-	-
Вилуйский муниципальный район	3.9	-
Горный муниципальный район	-	-
Ленский муниципальный район	48.9	102.5
Мегино-Кангаласский муниципальный район	57.3	74.4
Мирнинский муниципальный район	99.4	100
Намский муниципальный район	3.9	-
Нюрбинский муниципальный район	32.2	33.0
Оймяконский муниципальный район	-	-
Олекминский муниципальный район	2.4	-
Сунтарский муниципальный район	40.2	49.7
Таттинский муниципальный район	11.4	-
Томпонский муниципальный район	3.2	-
Усть-Алданский муниципальный район	7.4	-
Усть-Майский муниципальный район	37.0	-
Хангаласский муниципальный район	-	-
Чурапчинский муниципальный район	1.1	-
Городской округ "город Якутск"	6.4	-
Городской округ "Жатай"	-	-

**ПОД УРОЖАЙ 2016 Г. В СЕЛЬСКОХОЗЯЙСТВЕННЫХ ОРГАНИЗАЦИЯХ,  
У ИНДИВИДУАЛЬНЫХ ПРЕДПРИНИМАТЕЛЕЙ**  
(угодий соответствующей категории хозяйств)

из них			Крестьянские (фермерские) хозяйства и индивидуальные предприниматели
малые предприятия (без микропредприятий)	микропредприятия	подсобные сельскохозяй- ственные предприятия несельскохозяйственных организаций	
7.1	3.6	15.3	3.8
-	8.0	-	9.9
-	0.0	6.0	51.9
-	-	-	1.4
5.1	-	-	-
-	-	-	12.6
-	29.5	-	10.7
55.4	1.2	62.5	1.4
-	-	-	-
-	5.0	-	1.0
-	1.4	-	0.1
-	-	-	39.2
4.5	3.2	-	0.1
-	-	1.0	-
27.9	-	-	3.2
-	-	16.7	29.1
-	8.8	-	1.4
-	60.6	-	8.2
-	-	-	2.3
-	-	2.6	0.1
-	4.8	19.2	2.1
-	-	-	16.7

**93. ПЛОЩАДЬ, ОБРАБОТАННАЯ ПЕСТИЦИДАМИ  
КРЕСТЬЯНСКИХ (ФЕРМЕРСКИХ) ХОЗЯЙСТВАХ**  
(гектаров)

	Сельскохозяйственные организации	сельскохозяйственные организации, не относящиеся к субъектам малого предпринимательства
<b>Республика Саха (Якутия)</b>	<b>403.0</b>	<b>34.0</b>
Мегино-Кангаласский муниципальный район	25.0	-
Намский муниципальный район	9.0	-
Олекминский муниципальный район	300.0	-
Хангаласский муниципальный район	20.0	-
Городской округ "город Якутск"	49.0	34.0



**В СЕЛЬСКОХОЗЯЙСТВЕННЫХ ОРГАНИЗАЦИЯХ,  
И У ИНДИВИДУАЛЬНЫХ ПРЕДПРИНИМАТЕЛЕЙ**

из них			Крестьянские (фермерские) хозяйства и индивидуальные предприниматели
малые предприятия (без микропредприятий)	микропредприятия	подсобные сельскохозяй- ственные предприятия несельскохозяйственных организаций	
<b>325.0</b>	<b>29.0</b>	<b>15.0</b>	<b>102.0</b>
25.0	-	-	-
-	9.0	-	3.0
300.0	-	-	-
-	20.0	-	-
-	-	15.0	59.0





**ПЛОЩАДИ МНОГОЛЕТНИХ  
НАСАЖДЕНИЙ  
В ХОЗЯЙСТВАХ ВСЕХ  
КАТЕГОРИЙ**

**94. ПЛОЩАДИ МНОГОЛЕТНИХ ПЛОДОВЫХ НАСАЖДЕНИЙ И**

(на 1 июля 2016 г.;

	Хозяйства всех категорий			
		Сельскохозяй- ственные орга- низации - всего	в том числе	
			сельскохозяй- ственные ор- ганизации, не относящиеся к субъектам мало- го предпринима- тельства	малые предприятия
	Всего			
Республика Саха (Якутия)	89.7	1.6	-	0.2
Абыйский муниципальный район	0.0	-	-	-
Алданский муниципальный район	17.1	-	-	-
Амгинский муниципальный район	0.4	-	-	-
Верхневилуйский муниципальный район	0.2	-	-	-
Верхнеколымский муниципальный район	0.1	-	-	-
Верхоянский муниципальный район	0.1	-	-	-
Вилуйский муниципальный район	0.7	-	-	-
Горный муниципальный район	0.3	-	-	-
Жиганский муниципальный район	0.3	-	-	-
Кобяйский муниципальный район	0.1	-	-	-
Ленский муниципальный район	7.5	-	-	-
Мегино-Кангаласский муниципальный район	4.0	-	-	-
Мирнинский муниципальный район	4.7	-	-	-
Момский муниципальный район	0.1	-	-	-
Намский муниципальный район	1.2	-	-	-
Нерюнгринский муниципальный район	11.0	-	-	-
Нюрбинский муниципальный район	1.5	-	-	-
Оймяконский муниципальный район	0.0	-	-	-
Олекминский муниципальный район	3.2	-	-	-
Среднеколымский муниципальный район	0.0	-	-	-

**ЯГОДНЫХ КУЛЬТУР В ХОЗЯЙСТВАХ ВСЕХ КАТЕГОРИЙ**

гектаров)

в том числе						
из них			Крестьянские (фермерские) хозяйства и индивидуальные предприниматели - всего	в том числе		Хозяйства населения
малые предприятия (без микропредприятий)	микро-предприятия	подсобные сельскохозяйственные предприятия несельскохозяйственных организаций		крестьянские (фермерские) хозяйства	индивидуальные предприниматели	
-	0.2	1.4	1.1	0.5	0.6	87.0
-	-	-	-	-	-	0.0
-	-	-	-	-	-	17.1
-	-	-	-	-	-	0.4
-	-	-	-	-	-	0.2
-	-	-	-	-	-	0.1
-	-	-	-	-	-	0.1
-	-	-	-	-	-	0.7
-	-	-	-	-	-	0.3
-	-	-	-	-	-	0.3
-	-	-	-	-	-	0.1
-	-	-	0.2	-	0.2	7.3
-	-	-	-	-	-	4.0
-	-	-	-	-	-	4.7
-	-	-	-	-	-	0.1
-	-	-	0.5	0.5	-	0.7
-	-	-	-	-	-	11.0
-	-	-	-	-	-	1.5
-	-	-	-	-	-	0.0
-	-	-	-	-	-	3.2
-	-	-	-	-	-	0.0

ПЛОЩАДИ МНОГОЛЕТНИХ НАСАЖДЕНИЙ  
В ХОЗЯЙСТВАХ ВСЕХ КАТЕГОРИЙ

	Хозяйства всех категорий	Сельскохозяйственные организации - всего	в том числе	
			сельскохозяйственные организации, не относящиеся к субъектам малого предпринимательства	малые предприятия
Сунтарский муниципальный район	0.3	-	-	-
Таттинский муниципальный район	5.8	-	-	-
Томпонский муниципальный район	0.1	-	-	-
Усть-Алданский муниципальный район	0.9	0.2	-	0.2
Усть-Майский муниципальный район	1.3	-	-	-
Хангаласский муниципальный район	5.1	0.5	-	-
Чурапчинский муниципальный район	0.5	-	-	-
Эвено-Бытантайский национальный муниципальный район	0.0	-	-	-
Городской округ "город Якутск"	21.0	0.9	-	-
Городской округ "Жатай"	2.4	-	-	-
	<b>из них в плодоносящем</b>			
<b>Республика Саха (Якутия)</b>	<b>79.4</b>	<b>1.4</b>	<b>-</b>	<b>0.2</b>
Абыйский муниципальный район	0.0	-	-	-
Алданский муниципальный район	15.6	-	-	-
Амгинский муниципальный район	0.3	-	-	-
Верхневилуйский муниципальный район	0.1	-	-	-
Верхнеколымский муниципальный район	0.1	-	-	-
Верхоянский муниципальный район	0.1	-	-	-
Вилуйский муниципальный район	0.5	-	-	-
Горный муниципальный район	0.3	-	-	-
Жиганский муниципальный район	0.2	-	-	-
Кобяйский муниципальный район	0.1	-	-	-
Ленский муниципальный район	6.6	-	-	-

ПЛОЩАДИ МНОГОЛЕТНИХ НАСАЖДЕНИЙ  
В ХОЗЯЙСТВАХ ВСЕХ КАТЕГОРИЙ

Продолжение табл. 94

в том числе						
из них		подсобные сельскохозяйственные предприятия несельскохозяйственных организаций	Крестьянские (фермерские) хозяйства и индивидуальные предприниматели - всего	в том числе		Хозяйства населения
малые предприятия (без микропредприятий)	микропредприятия			крестьянские (фермерские) хозяйства	индивидуальные предприниматели	
-	-	-	-	-	-	0.3
-	-	-	-	-	-	5.8
-	-	-	-	-	-	0.1
-	0.2	-	-	-	-	0.7
-	-	-	0.2	-	0.2	1.1
-	-	0.5	0.2	-	0.2	4.4
-	-	-	-	-	-	0.5
-	-	-	-	-	-	0.0
-	-	0.9	-	-	-	20.1
-	-	-	-	-	-	2.4

возрасте

-	0.2	1.2	0.7	0.3	0.4	77.3
-	-	-	-	-	-	0.0
-	-	-	-	-	-	15.6
-	-	-	-	-	-	0.3
-	-	-	-	-	-	0.1
-	-	-	-	-	-	0.1
-	-	-	-	-	-	0.1
-	-	-	-	-	-	0.5
-	-	-	-	-	-	0.3
-	-	-	-	-	-	0.2
-	-	-	-	-	-	0.1
-	-	-	0.2	-	0.2	6.4

ПЛОЩАДИ МНОГОЛЕТНИХ НАСАЖДЕНИЙ  
В ХОЗЯЙСТВАХ ВСЕХ КАТЕГОРИЙ

	Хозяйства всех категорий	в том числе		
		Сельскохозяйственные организации - всего	сельскохозяйственные организации, не относящиеся к субъектам малого предпринимательства	малые предприятия
Мегино-Кангаласский муниципальный район	3.4	-	-	-
Мирнинский муниципальный район	4.6	-	-	-
Момский муниципальный район	0.1	-	-	-
Намский муниципальный район	0.8	-	-	-
Нерюнгринский муниципальный район	11.2	-	-	-
Нюрбинский муниципальный район	1.4	-	-	-
Оймяконский муниципальный район	0.0	-	-	-
Олекминский муниципальный район	2.8	-	-	-
Среднеколымский муниципальный район	0.0	-	-	-
Сунтарский муниципальный район	0.2	-	-	-
Таттинский муниципальный район	4.8	-	-	-
Томпонский муниципальный район	0.0	-	-	-
Усть-Алданский муниципальный район	0.8	0.2	-	0.2
Усть-Майский муниципальный район	1.0	-	-	-
Хангаласский муниципальный район	4.7	0.4	-	-
Чурапчинский муниципальный район	0.4	-	-	-
Эвено-Бытантайский национальный муниципальный район	0.0	-	-	-
Городской округ "город Якутск"	17.8	0.8	-	-
Городской округ "Жатай"	1.5	-	-	-



ПЛОЩАДИ МНОГОЛЕТНИХ НАСАЖДЕНИЙ  
В ХОЗЯЙСТВАХ ВСЕХ КАТЕГОРИЙ

Продолжение табл. 94

в том числе						Хозяйства населения
из них		подсобные сельскохозяйственные предприятия несельскохозяйственных организаций	Крестьянские (фермерские) хозяйства и индивидуальные предприниматели - всего	в том числе		
малые предприятия (без микропредприятий)	микропредприятия			крестьянские (фермерские) хозяйства	индивидуальные предприниматели	
-	-	-	-	-	-	3.4
-	-	-	-	-	-	4.6
-	-	-	-	-	-	0.1
-	-	-	0.3	0.3	-	0.5
-	-	-	-	-	-	11.2
-	-	-	-	-	-	1.4
-	-	-	-	-	-	0.0
-	-	-	-	-	-	2.8
-	-	-	-	-	-	0.0
-	-	-	-	-	-	0.2
-	-	-	-	-	-	4.8
-	-	-	-	-	-	0.0
-	0.2	-	-	-	-	0.6
-	-	-	-	-	-	1.0
-	-	0.4	0.2	-	0.2	4.1
-	-	-	-	-	-	0.4
-	-	-	-	-	-	0.0
-	-	0.8	-	-	-	17.0
-	-	-	-	-	-	1.5

**95. ПЛОЩАДИ МНОГОЛЕТНИХ СЕМЕЧКОВЫХ И КОСТОЧКОВЫХ**

(на 1 июля 2016 г.;

	Семечковые - всего	в том числе	
		яблоня	груша
	<b>Хозяйства всех</b>		
<b>Республика Саха (Якутия)</b>	<b>2.3</b>	<b>2.1</b>	<b>0.0</b>
Алданский муниципальный район	0.1	0.1	-
Амгинский муниципальный район	0.0	0.0	-
Вилуйский муниципальный район	0.0	0.0	-
Ленский муниципальный район	0.2	0.2	-
Мегино-Кангаласский муниципальный район	0.1	0.1	-
Намский муниципальный район	0.0	0.0	-
Нерюнгринский муниципальный район	0.0	0.0	-
Нюрбинский муниципальный район	0.0	0.0	-
Олекминский муниципальный район	0.3	0.1	-
Сунтарский муниципальный район	0.0	0.0	-
Таттинский муниципальный район	0.0	0.0	-
Томпонский муниципальный район	0.0	0.0	-
Усть-Алданский муниципальный район	0.0	0.0	-
Усть-Майский муниципальный район	0.0	0.0	-
Хангаласский муниципальный район	0.4	0.4	0.0
Чурапчинский муниципальный район	0.0	0.0	-
Городской округ "город Якутск"	0.4	0.4	-
Городской округ "Жатай"	0.8	0.8	-
	<b>из них в плодоносящем</b>		
<b>Республика Саха (Якутия)</b>	<b>0.9</b>	<b>0.8</b>	<b>-</b>
Алданский муниципальный район	0.0	0.0	-
Амгинский муниципальный район	0.0	0.0	-
Ленский муниципальный район	0.2	0.2	-
Мегино-Кангаласский муниципальный район	0.0	0.0	-
Намский муниципальный район	0.0	0.0	-
Нерюнгринский муниципальный район	0.0	0.0	-

ПЛОЩАДИ МНОГОЛЕТНИХ НАСАЖДЕНИЙ  
В ХОЗЯЙСТВАХ ВСЕХ КАТЕГОРИЙ

НАСАЖДЕНИЙ ПО ВИДАМ ПО КАТЕГОРИЯМ ХОЗЯЙСТВ

гектаров)

	Косточковые - всего	в том числе	
другие семечковые		вишня	другие косточковые
категорий - всего			
0.2	0.3	0.2	0.1
0.0	0.0	0.0	0.0
-	0.0	0.0	-
-	-	-	-
-	0.0	0.0	0.0
0.0	0.0	0.0	0.0
-	-	-	-
-	-	-	-
-	0.0	0.0	-
0.2	0.0	0.0	0.0
-	0.0	0.0	-
0.0	-	-	-
-	-	-	-
0.0	-	-	-
-	0.0	0.0	-
0.0	0.1	0.0	0.1
-	0.0	0.0	-
0.0	0.1	0.1	0.0
-	0.0	0.0	-
возрасте			
0.1	0.1	0.0	0.1
-	-	-	-
-	0.0	0.0	-
-	0.0	0.0	0.0
0.0	0.0	0.0	0.0
-	-	-	-
-	-	-	-

ПЛОЩАДИ МНОГОЛЕТНИХ НАСАЖДЕНИЙ  
В ХОЗЯЙСТВАХ ВСЕХ КАТЕГОРИЙ

	Семечковые - всего	в том числе	
		яблоня	груша
Нюрбинский муниципальный район	0.0	0.0	-
Олекминский муниципальный район	0.2	0.0	-
Сунтарский муниципальный район	0.0	0.0	-
Таттинский муниципальный район	0.0	0.0	-
Усть-Майский муниципальный район	0.0	0.0	-
Хангаласский муниципальный район	0.3	0.3	-
Чурапчинский муниципальный район	0.0	0.0	-
Городской округ "город Якутск"	0.2	0.2	-
Городской округ "Жатай"	0.0	0.0	-
	<b>Сельскохозяйственные</b>		
<b>Республика Саха (Якутия)</b>	<b>0.1</b>	<b>0.1</b>	<b>-</b>
Хангаласский муниципальный район	0.1	0.1	-
Городской округ "город Якутск"	-	-	-
	<b>из них в плодоносящем</b>		
<b>Республика Саха (Якутия)</b>	<b>0.1</b>	<b>0.1</b>	<b>-</b>
Хангаласский муниципальный район	0.1	0.1	-

ПЛОЩАДИ МНОГОЛЕТНИХ НАСАЖДЕНИЙ  
В ХОЗЯЙСТВАХ ВСЕХ КАТЕГОРИЙ

Продолжение табл. 95

другие семечковые	Косточковые - всего	в том числе	
		вишня	другие косточковые
-	-	-	-
0.1	0.0	0.0	0.0
-	-	-	-
0.0	-	-	-
-	-	-	-
0.0	0.1	0.0	0.1
-			
0.0	0.0	0.0	0.0
-	0.0	0.0	-
<b>организации - всего</b>			
-	0.1	0.1	-
-			
-	0.1	0.1	-
<b>возрасте</b>			
-	-	-	-
-	-	-	-

**96. ПЛОЩАДИ ЯГОДНЫХ КУЛЬТУР ПО**

(на 1 июля 2016 г.;

	Ягодники - всего		
		земляника, клубника	малина, ежевика
	<b>Хозяйства</b>		
<b>Республика Саха (Якутия)</b>	<b>87.1</b>	<b>11.5</b>	<b>11.9</b>
Абыйский муниципальный район	0.0	-	0.0
Алданский муниципальный район	17.0	3.6	2.6
Амгинский муниципальный район	0.4	0.0	0.0
Верхневиллюйский муниципальный район	0.2	0.0	0.0
Верхнеколымский муниципальный район	0.1	0.0	0.0
Верхоянский муниципальный район	0.1	0.0	0.0
Виллюйский муниципальный район	0.7	0.1	0.1
Горный муниципальный район	0.3	0.1	0.1
Жиганский муниципальный район	0.3	0.0	-
Кобяйский муниципальный район	0.1	0.0	0.0
Ленский муниципальный район	7.3	2.0	3.5
Мегино-Кангаласский муниципальный район	3.9	0.5	0.2
Мирнинский муниципальный район	4.7	0.3	1.0
Момский муниципальный район	0.1	0.0	0.0
Намский муниципальный район	1.2	0.1	0.0
Нерюнгринский муниципальный район	11.0	2.3	0.8
Нюрбинский муниципальный район	1.5	0.1	0.1
Оймяконский муниципальный район	0.0	0.0	-
Олекминский муниципальный район	2.9	0.2	0.6
Среднеколымский муниципальный район	0.0	0.0	0.0
Сунтарский муниципальный район	0.3	0.0	0.0
Таттинский муниципальный район	5.7	0.2	0.0
Томпонский муниципальный район	0.1	0.0	0.0
Усть-Алданский муниципальный район	0.9	0.0	0.0
Усть-Майский муниципальный район	1.3	0.3	0.1
Хангаласский муниципальный район	4.6	0.4	0.6
Чурапчинский муниципальный район	0.5	0.0	0.0
Эвено-Бытантайский национальный муниципальный район	0.0	0.0	0.0
Городской округ "город Якутск"	20.5	0.9	2.0
Городской округ "Жатай"	1.6	0.1	0.1

**ВИДАМ В ХОЗЯЙСТВАХ ВСЕХ КАТЕГОРИЙ**

гектаров)

в том числе				
смородина всех видов	крыжовник	рябина черноплодная	облепиха	другие ягодники
<b>всех категорий - всего</b>				
<b>46.4</b>	<b>0.6</b>	<b>2.4</b>	<b>0.8</b>	<b>13.5</b>
0.0	-	-	-	0.0
9.5	0.3	0.0	0.2	1.0
0.3	-	0.0	0.0	0.1
0.1	0.0	0.0	-	0.1
0.0	-	-	-	0.1
0.1	-	-	-	0.0
0.4	0.0	0.1	0.0	0.0
0.1	-	0.0	0.0	0.0
0.0	-	-	-	0.3
0.0	0.0	-	-	0.0
1.4	0.1	0.0	0.2	0.0
2.6	0.0	0.2	0.0	0.3
3.0	0.0	-	0.0	0.3
0.1	-	-	-	-
1.0	0.0	0.0	-	0.0
1.6	0.0	-	-	6.3
0.9	0.0	0.1	0.0	0.3
0.0	-	-	-	0.0
1.6	0.0	0.0	0.0	0.4
0.0	-	0.0	-	0.0
0.2	0.0	0.0	0.0	0.1
4.5	-	0.1	0.0	0.8
0.0	-	0.0	-	0.0
0.7	0.0	0.0	0.0	0.1
0.5	0.0	0.0	0.0	0.4
3.5	0.0	0.0	0.0	0.1
0.3	0.0	0.0	0.0	0.2
0.0	-	-	-	0.0
13.3	0.1	1.8	0.3	2.0
0.8	0.0	0.0	0.0	0.5

ПЛОЩАДИ МНОГОЛЕТНИХ НАСАЖДЕНИЙ  
В ХОЗЯЙСТВАХ ВСЕХ КАТЕГОРИЙ

	Ягодники - всего	земляника, клубника	малина, ежевика
		из них	
<b>Республика Саха (Якутия)</b>	<b>78.3</b>	<b>11.3</b>	<b>11.9</b>
Абыйский муниципальный район	0.0	-	0.0
Алданский муниципальный район	15.6	3.6	2.6
Амгинский муниципальный район	0.3	0.0	0.0
Верхневиллюйский муниципальный район	0.1	0.0	0.0
Верхнеколымский муниципальный район	0.1	0.0	0.0
Верхоянский муниципальный район	0.1	0.0	0.0
Виллюйский муниципальный район	0.5	0.1	0.1
Горный муниципальный район	0.3	0.1	0.1
Жиганский муниципальный район	0.2	0.0	-
Кобяйский муниципальный район	0.1	0.0	0.0
Ленский муниципальный район	6.4	2.0	3.5
Мегино-Кангаласский муниципальный район	3.4	0.5	0.2
Мирнинский муниципальный район	4.6	0.3	1.0
Момский муниципальный район	0.1	0.0	0.0
Намский муниципальный район	0.8	0.1	0.0
Нерюнгринский муниципальный район	11.1	2.3	0.8
Нюрбинский муниципальный район	1.4	0.1	0.1
Оймяконский муниципальный район	0.0	0.0	-
Олекминский муниципальный район	2.6	0.2	0.6
Среднеколымский муниципальный район	0.0	0.0	0.0
Сунтарский муниципальный район	0.2	0.0	0.0
Таттинский муниципальный район	4.8	0.2	0.0
Томпонский муниципальный район	0.0	0.0	0.0
Усть-Алданский муниципальный район	0.8	0.0	0.0
Усть-Майский муниципальный район	1.0	0.1	0.1
Хангаласский муниципальный район	4.3	0.4	0.6
Чурапчинский муниципальный район	0.4	0.0	0.0
Эвено-Бытантайский национальный муниципальный район	0.0	0.0	0.0
Городской округ "город Якутск"	17.6	0.9	2.0
Городской округ "Жатай"	1.4	0.1	0.1



ПЛОЩАДИ МНОГОЛЕТНИХ НАСАЖДЕНИЙ  
В ХОЗЯЙСТВАХ ВСЕХ КАТЕГОРИЙ

Продолжение табл. 96

в том числе				
смородина всех видов	крыжовник	рябина черноплодная	облепиха	другие ягодники
в плодоносящем возрасте				
39.7	0.4	2.0	0.5	12.5
0.0	-	-	-	0.0
8.5	0.2	0.0	0.1	0.8
0.2	-	0.0	-	0.0
0.0	-	-	-	0.0
0.0	-	-	-	0.1
0.1	-	-	-	0.0
0.2	-	0.0	0.0	0.0
0.1	-	0.0	0.0	0.0
0.0	-	-	-	0.2
0.0	0.0	-	-	0.0
0.7	0.1	0.0	0.1	0.0
2.3	0.0	0.1	0.0	0.2
2.9	0.0	-	0.0	0.3
0.1	-	-	-	-
0.7	-	0.0	-	0.0
1.4	0.0	-	-	6.7
0.9	0.0	0.1	0.0	0.3
0.0	-	-	-	0.0
1.4	0.0	0.0	0.0	0.4
0.0	-	-	-	0.0
0.1	-	0.0	0.0	0.1
4.0	-	0.1	0.0	0.4
0.0	-	0.0	-	0.0
0.6	0.0	0.0	0.0	0.1
0.4	-	0.0	0.0	0.4
3.2	0.0	0.0	0.0	0.1
0.1	-	0.0	0.0	0.1
0.0	-	-	-	0.0
10.9	0.1	1.7	0.3	1.7
0.8	0.0	-	0.0	0.5

**97. СТРУКТУРА ПЛОЩАДЕЙ МНОГОЛЕТНИХ ПЛОДОВЫХ НАСАЖДЕНИЙ И**

(на 1 июля 2016 г.; в процентах от общей площади)

	Семеч- ковые - всего	в том числе			Косточ- ковые - всего		
		яблоня	груша	другие семеч- ковые		вишня	другие косточ- ковые
<b>Республика Саха (Якутия)</b>	<b>2.5</b>	<b>2.3</b>	<b>0.0</b>	<b>0.2</b>	<b>0.4</b>	<b>0.2</b>	<b>0.2</b>
Абыйский муниципальный район	-	-	-	-		-	-
Алданский муниципальный район	0.4	0.4	-	0.0	0.0	0.0	0.0
Амгинский муниципальный район	1.7	1.7	-	-	0.3	0.3	-
Верхневиллюйский муниципальный район	-	-	-	-	-	-	-
Верхнеколымский муниципальный район	-	-	-	-	-	-	-
Верхоянский муниципальный район	-	-	-	-	-	-	-
Вилуйский муниципальный район	0.3	0.3	-	-	-	-	-
Горный муниципальный район	-	-	-	-	-	-	-
Жиганский муниципальный район	-	-	-	-	-	-	-
Кобяйский муниципальный район	-	-	-	-	-	-	-
Ленский муниципальный район	2.7	2.7	-	-	0.3	0.3	0.0
Мегино-Кангаласский муниципальный район	2.0	1.6	-	0.4	0.3	0.3	0.0
Мирнинский муниципальный район	-	-	-	-	-	-	-
Момский муниципальный район	-	-	-	-	-	-	-
Намский муниципальный район	0.3	0.3	-	-	-	-	-
Нерюнгринский муниципальный район	0.1	0.1	-	-	-	-	-
Нюрбинский муниципальный район	1.1	1.1	-	-	0.0	0.0	-
Оймяконский муниципальный район	-	-	-	-	-	-	-
Олекминский муниципальный район	8.5	3.6	-	4.9	1.3	0.4	0.9

**ЯГОДНЫХ КУЛЬТУР ПО ВИДАМ В ХОЗЯЙСТВАХ ВСЕХ КАТЕГОРИЙ**

многолетних плодовых насаждений и ягодных культур)

Ягодники - всего	в том числе						
	земляника, клубника	малина, ежевика	смородина всех видов	крыжовник	рябина черноплод- ная	облепиха	другие ягодники
<b>97.1</b>	<b>12.8</b>	<b>13.3</b>	<b>51.8</b>	<b>0.6</b>	<b>2.7</b>	<b>0.9</b>	<b>15.1</b>
100	-	2.6	69.1	-	-	-	28.4
99.5	20.9	15.0	55.6	1.5	0.1	0.9	5.6
98.1	4.6	8.5	59.5	-	5.6	0.4	19.4
100	8.3	9.1	37.9	0.1	0.3	-	44.3
100	3.2	9.0	16.3	-	-	-	71.5
100	3.5	1.2	62.6	-	-	-	32.7
99.7	19.9	8.4	52.5	0.1	11.2	1.3	6.2
100	22.3	22.5	45.6	-	1.7	0.2	7.7
100	2.4	-	14.8	-	-	-	82.8
100	7.6	1.5	66.8	0.6	-	-	23.5
97.0	27.0	46.6	18.4	1.5	0.0	2.8	0.5
97.7	12.2	6.0	65.9	0.2	4.7	0.1	8.6
100	6.8	22.3	63.5	0.1	-	0.6	6.7
100	0.5	2.6	97.0	-	-	-	-
99.7	5.9	1.5	88.3	0.1	0.4	-	3.4
99.9	20.8	7.0	14.3	0.4	-	-	57.4
98.9	9.4	5.7	61.3	0.0	4.1	0.3	18.1
100	13.3	-	70.0	-	-	-	16.7
90.2	7.5	18.9	49.9	0.7	0.1	0.6	12.6

ПЛОЩАДИ МНОГОЛЕТНИХ НАСАЖДЕНИЙ  
В ХОЗЯЙСТВАХ ВСЕХ КАТЕГОРИЙ

	Семеч- ковые - всего	в том числе			Косточ- ковые - всего		
		яблоня	груша	другие семеч- ковые		вишня	другие косточ- ковые
Среднеколымский муниципальный район	-	-	-	-	-	-	-
Сунтарский муниципальный район	1.0	1.0	-	-	0.1	0.1	-
Таттинский муниципальный район	0.5	0.5	-	0.0	-	-	-
Томпонский муниципальный район	4.7	4.7	-	-	-	-	-
Усть-Алданский муниципальный район	1.9	0.7	-	1.2	-	-	-
Усть-Майский муниципальный район	1.1	1.1	-	-	0.5	0.5	-
Хангаласский муниципальный район	7.9	7.9	0.0	0.0	1.6	0.2	1.4
Чурапчинский муниципальный район	0.4	0.4	-	-	0.0	0.0	-
Эвено-Бытантайский национальный муниципальный район	-	-	-	-	-	-	-
Городской округ "город Якутск"	1.9	1.9	-	0.0	0.7	0.5	0.2
Городской округ "Жатай"	32.0	32.0	-	-	1.2	1.2	-

ПЛОЩАДИ МНОГОЛЕТНИХ НАСАЖДЕНИЙ  
В ХОЗЯЙСТВАХ ВСЕХ КАТЕГОРИЙ

Продолжение табл. 97

Ягодники - всего	в том числе						
	земляника, клубника	малина, ежевика	смородина всех видов	крыжовник	рябина черноплод- ная	облепиха	другие ягодники
100	37.8	1.2	54.1	-	5.8	-	1.2
98.9	4.2	8.4	58.7	0.1	0.1	0.3	27.0
99.5	4.2	0.8	78.2	-	1.7	0.1	14.5
95.3	6.9	4.7	47.8	-	3.1	-	32.7
98.1	4.5	3.3	79.7	0.1	1.2	0.4	8.9
98.4	23.6	6.0	34.6	0.0	0.9	0.7	32.6
90.5	8.0	10.8	68.3	0.3	0.2	0.5	2.4
99.5	9.8	5.0	51.6	0.1	1.4	0.1	31.6
100	8.2	1.6	83.0	-	-	-	7.1
97.5	4.3	9.5	63.3	0.5	8.8	1.6	9.5
66.8	2.8	5.2	34.9	0.2	0.2	1.2	22.3





## ПЛОЩАДИ МНОГОЛЕТНИХ НАСАЖДЕНИЙ В ХОЗЯЙСТВАХ НАСЕЛЕНИЯ

**98. ПЛОЩАДИ МНОГОЛЕТНИХ ПЛОДОВЫХ НАСАЖДЕНИЙ**

(на 1 июля 2016 г.;

	Хозяйства населения - всего	личные подсобные и другие индивидуаль- ные хозяйства граж- дан - всего	из них
			личные подсобные
<b>Республика Саха (Якутия)</b>	<b>87.0</b>	<b>45.7</b>	<b>23.7</b>
Абыйский муниципальный район	0.0	0.0	0.0
Алданский муниципальный район	17.1	13.1	1.0
Амгинский муниципальный район	0.4	0.4	0.3
Верхневилуйский муниципальный район	0.2	0.2	0.2
Верхнеколымский муниципальный район	0.1	0.1	0.0
Верхоянский муниципальный район	0.1	0.1	0.1
Вилуйский муниципальный район	0.7	0.7	0.5
Горный муниципальный район	0.3	0.3	0.3
Жиганский муниципальный район	0.3	0.3	0.3
Кобяйский муниципальный район	0.1	0.1	0.1
Ленский муниципальный район	7.3	3.4	3.4
Мегино-Кангаласский муниципальный район	4.0	4.0	3.6
Мирнинский муниципальный район	4.7	0.2	0.1
Момский муниципальный район	0.1	0.1	0.0
Намский муниципальный район	0.7	0.7	0.6
Нерюнгринский муниципальный район	11.0	2.2	0.1
Нюрбинский муниципальный район	1.5	1.5	1.1
Оймяконский муниципальный район	0.0	0.0	0.0
Олекминский муниципальный район	3.2	3.2	1.7
Среднеколымский муниципальный район	0.0	0.0	0.0
Сунтарский муниципальный район	0.3	0.3	0.3
Таттинский муниципальный район	5.8	5.8	5.7



**И ЯГОДНЫХ КУЛЬТУР В ХОЗЯЙСТВАХ НАСЕЛЕНИЯ**

гектаров)

в том числе					
хозяйства		некоммерческие объединения граждан			
граждан, имеющих земельные участки для индивидуального жилищного строительства <sup>1)</sup>	граждан, имеющих земельные участки (садовые, огородные, дачные и другие), не входящих в объединения	всего	из них		
			садоводческие	огороднические	дачные
6.4	15.6	41.4	11.2	24.7	5.4
-	0.0	-	-	-	-
2.7	9.5	4.0	-	4.0	-
0.2	-	-	-	-	-
-	-	-	-	-	-
0.0	0.1	-	-	-	-
0.0	0.0	-	-	-	-
0.3	-	-	-	-	-
0.0	-	-	-	-	-
0.0	-	-	-	-	-
0.0	0.0	-	-	-	-
-	-	3.9	-	-	3.9
0.0	0.4	-	-	-	-
0.1	0.1	4.5	-	3.2	1.3
0.1	-	-	-	-	-
0.0	-	-	-	-	-
-	2.1	8.8	2.1	6.7	-
0.3	0.1	-	-	-	-
-	0.0	-	-	-	-
1.4	-	-	-	-	-
-	-	-	-	-	-
-	-	-	-	-	-
-	0.1	-	-	-	-

ПЛОЩАДИ МНОГОЛЕТНИХ НАСАЖДЕНИЙ  
В ХОЗЯЙСТВАХ НАСЕЛЕНИЯ

	Хозяйства населения - всего	личные подсобные и другие индивидуаль- ные хозяйства граж- дан - всего	из них
			личные подсобные
Томпонский муниципальный район	0.1	0.1	-
Усть-Алданский муниципальный район	0.7	0.7	0.7
Усть-Майский муниципальный район	1.1	1.1	1.1
Хангаласский муниципальный район	4.4	2.7	2.0
Чурапчинский муниципальный район	0.5	0.5	0.5
Эвено-Бытантайский национальный муниципальный район	0.0	0.0	0.0
Городской округ "город Якутск"	20.1	3.0	-
Городской округ "Жатай"	2.4	0.9	-

<sup>1)</sup> По хозяйствам граждан, имеющих земельные участки с площадью 4 и более соток и занимающихся сельскохозяйственным производством.

ПЛОЩАДИ МНОГОЛЕТНИХ НАСАЖДЕНИЙ  
В ХОЗЯЙСТВАХ НАСЕЛЕНИЯ

Продолжение табл.98

в том числе					
хозяйства		некоммерческие объединения граждан			
граждан, имеющих земельные участки для индивидуального жилищного строительства <sup>1)</sup>	граждан, имеющих земельные участки (садовые, огородные, дачные и другие), не входящих в объединения	всего	из них		
			садоводческие	огороднические	дачные
-	0.1	-	-	-	-
-	0.0	-	-	-	-
-	0.0	-	-	-	-
0.6	0.1	1.7	0.6	1.1	-
-	-	-	-	-	-
0.0	-	-	-	-	-
0.7	2.2	17.1	8.4	8.5	0.3
-	0.9	1.4	0.2	1.2	-

**99. ПЛОЩАДИ МНОГОЛЕТНИХ СЕМЕЧКОВЫХ ПЛОДОВЫХ НАСАЖДЕНИЙ  
ПО ВИДАМ В ХОЗЯЙСТВАХ НАСЕЛЕНИЯ**

(на 1 июля 2016 г.; гектаров)

	Семечковые - всего	в том числе		
		яблоня	груша	другие семечковые
<b>Республика Саха (Якутия)</b>	<b>2.2</b>	<b>2.0</b>	<b>0.0</b>	<b>0.2</b>
Алданский муниципальный район	0.1	0.1	-	0.0
Амгинский муниципальный район	0.0	0.0	-	-
Вилуйский муниципальный район	0.0	0.0	-	-
Ленский муниципальный район	0.2	0.2	-	-
Мегино-Кангаласский муниципальный район	0.1	0.1	-	0.0
Намский муниципальный район	0.0	0.0	-	-
Нерюнгринский муниципальный район	0.0	0.0	-	-
Нюрбинский муниципальный район	0.0	0.0	-	-
Олекминский муниципальный район	0.3	0.1	-	0.2
Сунтарский муниципальный район	0.0	0.0	-	-
Таттинский муниципальный район	0.0	0.0	-	0.0
Томпонский муниципальный район	0.0	0.0	-	-
Усть-Алданский муниципальный район	0.0	0.0	-	0.0
Усть-Майский муниципальный район	0.0	0.0	-	-
Хангаласский муниципальный район	0.3	0.3	0.0	0.0
Чурапчинский муниципальный район	0.0	0.0	-	-
Городской округ "город Якутск"	0.4	0.4	-	0.0
Городской округ "Жатай"	0.8	0.8	-	-

**100. ПЛОЩАДИ МНОГОЛЕТНИХ КОСТОЧКОВЫХ ПЛОДОВЫХ НАСАЖДЕНИЙ  
ПО ВИДАМ В ХОЗЯЙСТВАХ НАСЕЛЕНИЯ**

(на 1 июля 2016 г.; гектаров)

	Косточковые - всего	в том числе	
		вишня	другие косточковые
<b>Республика Саха (Якутия)</b>	<b>0.2</b>	<b>0.1</b>	<b>0.1</b>
Алданский муниципальный район	0.0	0.0	0.0
Амгинский муниципальный район	0.0	0.0	-
Ленский муниципальный район	0.0	0.0	0.0
Мегино-Кангаласский муниципальный район	0.0	0.0	0.0
Нюрбинский муниципальный район	0.0	0.0	-
Олекминский муниципальный район	0.0	0.0	0.0
Сунтарский муниципальный район	0.0	0.0	-
Усть-Майский муниципальный район	0.0	0.0	-
Хангаласский муниципальный район	0.1	0.0	0.1
Чурапчинский муниципальный район	0.0	0.0	-
Городской округ "город Якутск"	0.0	0.0	0.0
Городской округ "Жатай"	0.0	0.0	-

**101. ПЛОЩАДИ ЯГОДНЫХ КУЛЬТУР**

(на 1 июля 2016 г.;

	Ягодники - всего		
		земляника, клубника	малина, ежевика
<b>Республика Саха (Якутия)</b>	<b>84.6</b>	<b>11.1</b>	<b>11.8</b>
Абыйский муниципальный район	0.0	-	0.0
Алданский муниципальный район	17.0	3.6	2.6
Амгинский муниципальный район	0.4	0.0	0.0
Верхневиллюйский муниципальный район	0.2	0.0	0.0
Верхнеколымский муниципальный район	0.1	0.0	0.0
Верхоянский муниципальный район	0.1	0.0	0.0
Виллюйский муниципальный район	0.7	0.1	0.1
Горный муниципальный район	0.3	0.1	0.1
Жиганский муниципальный район	0.3	0.0	-
Кобяйский муниципальный район	0.1	0.0	0.0
Ленский муниципальный район	7.1	1.9	3.4
Мегино-Кангаласский муниципальный район	3.9	0.5	0.2
Мирнинский муниципальный район	4.7	0.3	1.0
Момский муниципальный район	0.1	0.0	0.0
Намский муниципальный район	0.7	0.1	0.0
Нерюнгринский муниципальный район	11.0	2.3	0.8
Нюрбинский муниципальный район	1.5	0.1	0.1
Оймяконский муниципальный район	0.0	0.0	-
Олекминский муниципальный район	2.9	0.2	0.6
Среднеколымский муниципальный район	0.0	0.0	0.0
Сунтарский муниципальный район	0.3	0.0	0.0
Таттинский муниципальный район	5.7	0.2	0.0
Томпонский муниципальный район	0.1	0.0	0.0
Усть-Алданский муниципальный район	0.7	0.0	0.0
Усть-Майский муниципальный район	1.1	0.1	0.1
Хангаласский муниципальный район	4.0	0.3	0.6
Чурапчинский муниципальный район	0.5	0.0	0.0
Эвено-Бытантайский национальный муниципальный район	0.0	0.0	0.0
Городской округ "город Якутск"	19.7	0.9	2.0
Городской округ "Жатай"	1.6	0.1	0.1

**ПО ВИДАМ В ХОЗЯЙСТВАХ НАСЕЛЕНИЯ**

гектаров)

в том числе				
смородина всех видов	крыжовник	рябина черноплодная	облепиха	другие ягодники
<b>44.4</b>	<b>0.6</b>	<b>2.4</b>	<b>0.8</b>	<b>13.5</b>
0.0	-	-	-	0.0
9.5	0.3	0.0	0.2	1.0
0.3	-	0.0	0.0	0.1
0.1	0.0	0.0	-	0.1
0.0	-	-	-	0.1
0.1	-	-	-	0.0
0.4	0.0	0.1	0.0	0.0
0.1	-	0.0	0.0	0.0
0.0	-	-	-	0.3
0.0	0.0	-	-	0.0
1.4	0.1	0.0	0.2	0.0
2.6	0.0	0.2	0.0	0.3
3.0	0.0	-	0.0	0.3
0.1	-	-	-	-
0.5	0.0	0.0	-	0.0
1.6	0.0	-	-	6.3
0.9	0.0	0.1	0.0	0.3
0.0	-	-	-	0.0
1.6	0.0	0.0	0.0	0.4
0.0	-	0.0	-	0.0
0.2	0.0	0.0	0.0	0.1
4.5	-	0.1	0.0	0.8
0.0	-	0.0	-	0.0
0.5	0.0	0.0	0.0	0.1
0.5	0.0	0.0	0.0	0.4
3.0	0.0	0.0	0.0	0.1
0.3	0.0	0.0	0.0	0.2
0.0	-	-	-	0.0
12.5	0.1	1.8	0.3	2.0
0.8	0.0	0.0	0.0	0.5

**102. СТРУКТУРА ПЛОЩАДЕЙ МНОГОЛЕТНИХ ПЛОДОВЫХ НАСАЖДЕНИЙ И**

(на 1 июля 2016 г.; в процентах от общей площади многолетних)

	Семеч- ковые - всего	в том числе			Косточ- ковые - всего		
		яблоня	груша	другие семеч- ковые		вишня	другие косточ- ковые
<b>Республика Саха (Якутия)</b>	<b>2.5</b>	<b>2.3</b>	<b>0.0</b>	<b>0.2</b>	<b>0.3</b>	<b>0.1</b>	<b>0.2</b>
Абыйский муниципальный район	-	-	-	-	-	-	-
Алданский муниципальный район	0.4	0.4	-	0.0	0.0	0.0	0.0
Амгинский муниципальный район	1.7	1.7	-	-	0.3	0.3	-
Верхневиллюйский муниципальный район	-	-	-	-	-	-	-
Верхнеколымский муниципальный район	-	-	-	-	-	-	-
Верхоянский муниципальный район	-	-	-	-	-	-	-
Виллюйский муниципальный район	0.3	0.3	-	-	-	-	-
Горный муниципальный район	-	-	-	-	-	-	-
Жиганский муниципальный район	-	-	-	-	-	-	-
Кобяйский муниципальный район	-	-	-	-	-	-	-
Ленский муниципальный район	2.7	2.7	-	-	0.4	0.3	0.0
Мегино-Кангаласский муниципальный район	2.0	1.6	-	0.4	0.3	0.3	0.0
Мирнинский муниципальный район	-	-	-	-	-	-	-
Момский муниципальный район	-	-	-	-	-	-	-
Намский муниципальный район	0.5	0.5	-	-	-	-	-
Нерюнгринский муниципальный район	0.1	0.1	-	-	-	-	-
Нюрбинский муниципальный район	1.1	1.1	-	-	0.0	0.0	-
Оймяконский муниципальный район	-	-	-	-	-	-	-
Олекминский муниципальный район	8.5	3.6	-	4.9	1.3	0.4	0.9



**ЯГОДНЫХ КУЛЬТУР ПО ВИДАМ В ХОЗЯЙСТВАХ НАСЕЛЕНИЯ**

плодовых насаждений и ягодных культур в хозяйствах населения)

Ягодники - всего	в том числе						
	земляника, клубника	малина, ежевика	смородина всех видов	крыжовник	рябина черноплод- ная	облепиха	другие ягодники
<b>97.2</b>	<b>12.7</b>	<b>13.6</b>	<b>51.1</b>	<b>0.7</b>	<b>2.7</b>	<b>1.0</b>	<b>15.5</b>
100	-	2.6	69.1	-	-	-	28.4
99.5	20.9	15.0	55.6	1.5	0.1	0.9	5.6
98.1	4.6	8.5	59.5	-	5.6	0.4	19.4
100	8.3	9.1	37.9	0.1	0.3	-	44.3
100	3.2	9.0	16.3	-	-	-	71.5
100	3.5	1.2	62.6	-	-	-	32.7
99.7	19.9	8.4	52.5	0.1	11.2	1.3	6.2
100	22.3	22.5	45.6	-	1.7	0.2	7.7
100	2.4	-	14.8	-	-	-	82.8
100	7.6	1.5	66.8	0.6	-	-	23.5
96.9	26.4	46.5	18.9	1.6	0.0	2.8	0.5
97.7	12.2	6.0	65.9	0.2	4.7	0.1	8.6
100	6.8	22.3	63.5	0.1	-	0.6	6.7
100	0.5	2.6	97.0	-	-	-	-
99.5	10.4	2.6	79.6	0.1	0.7	-	6.0
99.9	20.8	7.0	14.3	0.4	-	-	57.4
98.9	9.4	5.7	61.3	0.0	4.1	0.3	18.1
100	13.3	-	70.0	-	-	-	16.7
90.2	7.5	18.9	49.9	0.7	0.1	0.6	12.6

ПЛОЩАДИ МНОГОЛЕТНИХ НАСАЖДЕНИЙ  
В ХОЗЯЙСТВАХ НАСЕЛЕНИЯ

	Семеч- ковые - всего	в том числе			Косточ- ковые - всего		
		яблоня	груша	другие семеч- ковые		вишня	другие косточ- ковые
Среднеколымский муниципальный район	-	-	-	-	-	-	-
Сунтарский муниципальный район	1.0	1.0	-	-	0.1	0.1	-
Таттинский муниципальный район	0.5	0.5	-	0.0	-	-	-
Томпонский муниципальный район	4.7	4.7	-	-	-	-	-
Усть-Алданский муниципальный район	2.4	0.9	-	1.6	-	-	-
Усть-Майский муниципальный район	1.3	1.3	-	-	0.6	0.6	-
Хангаласский муниципальный район	6.9	6.9	0.0	0.0	1.8	0.3	1.6
Чурапчинский муниципальный район	0.4	0.4	-	-	0.0	0.0	-
Эвено-Бытантайский национальный муниципальный район	-	-	-	-	-	-	-
Городской округ "город Якутск"	2.0	1.9	-	0.0	0.2	0.0	0.2
Городской округ "Жатай"	32.0	32.0	-	-	1.2	1.2	-

ПЛОЩАДИ МНОГОЛЕТНИХ НАСАЖДЕНИЙ  
В ХОЗЯЙСТВАХ НАСЕЛЕНИЯ

Продолжение табл. 102

Ягодники - всего	в том числе						
	земляника, клубника	малина, ежевика	смородина всех видов	крыжовник	рябина черноплод- ная	облепиха	другие ягодники
100.0	37.8	1.2	54.1	-	5.8	-	1.2
98.9	4.2	8.4	58.7	0.1	0.1	0.3	27.0
99.5	4.2	0.8	78.2	-	1.7	0.1	14.5
95.3	6.9	4.7	47.8	-	3.1	-	32.7
97.6	5.7	4.1	74.2	0.2	1.6	0.6	11.3
98.2	10.2	7.1	40.7	0.0	1.1	0.8	38.3
91.3	7.0	12.5	67.9	0.3	0.2	0.6	2.8
99.5	9.8	5.0	51.6	0.1	1.4	0.1	31.6
100	8.2	1.6	83.0	-	-	-	7.1
97.8	4.5	10.0	62.1	0.5	9.2	1.7	9.9
66.8	2.8	5.2	34.9	0.2	0.2	1.2	22.3





## **СТРУКТУРА ПЛОЩАДЕЙ МНОГОЛЕТНИХ НАСАЖДЕНИЙ ПО КАТЕГОРИЯМ ХОЗЯЙСТВ**

**103. СТРУКТУРА ПЛОЩАДЕЙ МНОГОЛЕТНИХ ПЛОДОВЫХ НАСАЖДЕНИЙ**

(на 1 июля 2016 г.; в процентах от общей площади многолетних плодовых

	Сельскохозяйственные организации	сельскохозяйственные организации, не относящиеся к субъектам малого предпринимательства	в том числе	
			малые предприятия	малые предприятия (без микропредприятий)
<b>Республика Саха (Якутия)</b>	<b>1.8</b>	-	<b>0.2</b>	-
Абыйский муниципальный район	-	-	-	-
Алданский муниципальный район	-	-	-	-
Амгинский муниципальный район	-	-	-	-
Верхневиллюйский муниципальный район	-	-	-	-
Верхнеколымский муниципальный район	-	-	-	-
Верхоянский муниципальный район	-	-	-	-
Виллюйский муниципальный район	-	-	-	-
Горный муниципальный район	-	-	-	-
Жиганский муниципальный район	-	-	-	-
Кобяйский муниципальный район	-	-	-	-
Ленский муниципальный район	-	-	-	-
Мегино-Кангаласский муниципальный район	-	-	-	-
Мирнинский муниципальный район	-	-	-	-
Момский муниципальный район	-	-	-	-
Намский муниципальный район	-	-	-	-
Нерюнгринский муниципальный район	-	-	-	-
Нюрбинский муниципальный район	-	-	-	-
Оймяконский муниципальный район	-	-	-	-
Олекминский муниципальный район	-	-	-	-
Усть-Алданский муниципальный район	21.4	-	21.4	-
Среднеколымский муниципальный район	-	-	-	-
Сунтарский муниципальный район	-	-	-	-

# И ЯГОДНЫХ КУЛЬТУР ПО КАТЕГОРИЯМ ХОЗЯЙСТВ

насаждений и ягодных культур в хозяйствах всех категорий)

в том числе		Крестьянские (фермерские) хозяйства и индивидуаль- ные предприни- матели	в том числе		Хозяйства населения
из них	подсобные сельскохо- зяйственные предприятия несельскохо- зяйственных организаций		крестьянские (фермерские) хозяйства	индивидуальные предпринима- тели	
микро- предприятия					
0.2	1.6	1.2	0.6	0.7	97.0
-	-	-	-	-	100
-	-	-	-	-	100
-	-	-	-	-	100
-	-	-	-	-	100
-	-	-	-	-	100
-	-	-	-	-	100
-	-	-	-	-	100
-	-	-	-	-	100
-	-	-	-	-	100
-	-	-	-	-	100
-	-	-	-	-	100
-	-	2.7	-	2.7	97.3
-	-	-	-	-	100
-	-	-	-	-	100
-	-	-	-	-	100
-	-	42.9	42.9	-	57.1
-	-	-	-	-	100
-	-	-	-	-	100
-	-	-	-	-	100
-	-	-	-	-	100
21.4	-	-	-	-	78.6
-	-	-	-	-	100
-	-	-	-	-	100

.СТРУКТУРА ПЛОЩАДЕЙ МНОГОЛЕТНИХ НАСАЖДЕНИЙ  
ПО КАТЕГОРИЯМ ХОЗЯЙСТВ

	Сельскохо- зяйственные организации	сельскохозяй- ственные ор- ганизации, не относящиеся к субъектам ма- лого предприни- мательства	в том числе	
			малые предприятия	малые предприятия (без микро- предприятий)
Таттинский муниципальный район	-	-	-	-
Томпонский муниципальный район	-	-	-	-
Усть-Майский муниципальный район	-	-	-	-
Хангаласский муниципальный район	9.7	-	-	-
Чурапчинский муниципальный район	-	-	-	-
Эвено-Бытантайский национальный муниципальный район	-	-	-	-
Городской округ "город Якутск"	4.3	-	-	-
Городской округ "Жатай"	-	-	-	-



.СТРУКТУРА ПЛОЩАДЕЙ МНОГОЛЕТНИХ НАСАЖДЕНИЙ  
ПО КАТЕГОРИЯМ ХОЗЯЙСТВ

Продолжение табл. 103

в том числе		Крестьянские (фермерские) хозяйства и индивидуаль- ные предприни- матели	в том числе		Хозяйства населения
из них	подсобные сельскохо- зяйственные предприятия несельскохо- зяйственных организаций		крестьянские (фермерские) хозяйства	индивидуальные предпринима- тели	
микро- предприятия					
-	-	-	-	-	100
-	-	-	-	-	100
-	-	15.0	-	15.0	85.0
-	9.7	3.9	-	3.9	86.4
-	-	-	-	-	100
-	-	-	-	-	100
-	4.3	-	-	-	95.7
-	-	-	-	-	100

**104. СТРУКТУРА ПЛОЩАДЕЙ МНОГОЛЕТНИХ СЕМЕЧКОВЫХ**

(на 1 июля 2016 г.; в процентах от общей площади многолетних)

	Сельскохозяйственные организации	сельскохозяйственные организации, не относящиеся к субъектам малого предпринимательства	в том числе	
			малые предприятия	малые предприятия (без микропредприятий)
<b>Республика Саха (Якутия)</b>	<b>4.4</b>	-	-	-
Алданский муниципальный район	-	-	-	-
Амгинский муниципальный район	-	-	-	-
Вилуйский муниципальный район	-	-	-	-
Ленский муниципальный район	-	-	-	-
Мегино-Кангаласский муниципальный район	-	-	-	-
Намский муниципальный район	-	-	-	-
Нерюнгринский муниципальный район	-	-	-	-
Нюрбинский муниципальный район	-	-	-	-
Олекминский муниципальный район	-	-	-	-
Сунтарский муниципальный район	-	-	-	-
Таттинский муниципальный район	-	-	-	-
Томпонский муниципальный район	-	-	-	-
Усть-Алданский муниципальный район	-	-	-	-
Усть-Майский муниципальный район	-	-	-	-
Хангаласский муниципальный район	24.7	-	-	-
Чурапчинский муниципальный район	-	-	-	-
Городской округ "город Якутск"	-	-	-	-
Городской округ "Жатай"	-	-	-	-

**ПЛОДОВЫХ НАСАЖДЕНИЙ ПО КАТЕГОРИЯМ ХОЗЯЙСТВ**

семечковых плодовых насаждений в хозяйствах всех категорий)

в том числе		Крестьянские (фермерские) хозяйства и индивидуаль- ные предприни- матели	в том числе		Хозяйства населения
	подсобные сельскохо- зяйственные предприятия несельскохо- зяйственных организаций		крестьянские (фермерские) хозяйства	индивидуальные предпринима- тели	
из них					
микро- предприятия					
-	4.4	-	-	-	95.6
-	-	-	-	-	100
-	-	-	-	-	100
-	-	-	-	-	100
-	-	-	-	-	100
-	-	-	-	-	100
-	-	-	-	-	100
-	-	-	-	-	100
-	-	-	-	-	100
-	-	-	-	-	100
-	-	-	-	-	100
-	-	-	-	-	100
-	-	-	-	-	100
-	-	-	-	-	100
-	-	-	-	-	100
-	-	-	-	-	100
-	-	-	-	-	100
-	-	-	-	-	100
-	24.7	-	-	-	75.3
-	-	-	-	-	100
-	-	-	-	-	100
-	-	-	-	-	100
-	-	-	-	-	100
-	-	-	-	-	100

**105. СТРУКТУРА ПЛОЩАДЕЙ МНОГОЛЕТНИХ КОСТОЧКОВЫХ**  
(на 1 июля 2016 г.; в процентах от общей площади многолетних)

	Сельскохо- зяйственные организации	сельскохозяй- ственные ор- ганизации, не относящиеся к субъектам ма- лого предприни- мательства	в том числе	
			малые предприятия	малые предприятия (без микро- предприятий)
<b>Республика Саха (Якутия)</b>	<b>29.0</b>	-	-	-
Алданский муниципальный район	-	-	-	-
Амгинский муниципальный район	-	-	-	-
Ленский муниципальный район	-	-	-	-
Мегино-Кангаласский муниципальный район	-	-	-	-
Нюрбинский муниципальный район	-	-	-	-
Олекминский муниципальный район	-	-	-	-
Сунтарский муниципальный район	-	-	-	-
Усть-Майский муниципальный район	-	-	-	-
Хангаласский муниципальный район	-	-	-	-
Чурапчинский муниципальный район	-	-	-	-
Городской округ "город Якутск"	71.8	-	-	-
Городской округ "Жатай"	-	-	-	-

**ПЛОДОВЫХ НАСАЖДЕНИЙ ПО КАТЕГОРИЯМ ХОЗЯЙСТВ**

косточковых плодовых насаждений в хозяйствах всех категорий)

в том числе		Крестьянские (фермерские) хозяйства и индивидуаль- ные предприни- матели	в том числе		Хозяйства населения
из них	подсобные сельскохо- зяйственные предприятия несельскохо- зяйственных организаций		крестьянские (фермерские) хозяйства	индивидуальные предпринима- тели	
микро- предприятия					
-	29.0	-	-	-	71.0
-	-	-	-	-	100
-	-	-	-	-	100
-	-	-	-	-	100
-	-	-	-	-	100
-	-	-	-	-	100
-	-	-	-	-	100
-	-	-	-	-	100
-	-	-	-	-	100
-	-	-	-	-	100
-	-	-	-	-	100
-	-	-	-	-	100
-	71.8	-	-	-	28.2
-	-	-	-	-	100

**106. СТРУКТУРА ПЛОЩАДЕЙ ЯГОДНЫХ**

(на 1 июля 2016 г.; в процентах от общей площади)

	Сельскохо- зяйственные организации	сельскохозяй- ственные ор- ганизации, не относящиеся к субъектам ма- лого предприни- мательства	в том числе	
			малые предприятия	малые предприятия (без микро- предприятий)
<b>Республика Саха (Якутия)</b>	<b>1.6</b>	-	<b>0.2</b>	-
Абыйский муниципальный район	-	-	-	-
Алданский муниципальный район	-	-	-	-
Амгинский муниципальный район	-	-	-	-
Верхневиллюйский муниципальный район	-	-	-	-
Верхнеколымский муниципальный район	-	-	-	-
Верхоянский муниципальный район	-	-	-	-
Виллюйский муниципальный район	-	-	-	-
Горный муниципальный район	-	-	-	-
Жиганский муниципальный район	-	-	-	-
Кобяйский муниципальный район	-	-	-	-
Ленский муниципальный район	-	-	-	-
Мегино-Кангаласский муниципальный район	-	-	-	-
Мирнинский муниципальный район	-	-	-	-
Момский муниципальный район	-	-	-	-
Намский муниципальный район	-	-	-	-
Нерюнгринский муниципальный район	-	-	-	-
Нюрбинский муниципальный район	-	-	-	-
Оймяконский муниципальный район	-	-	-	-
Олекминский муниципальный район	-	-	-	-
Среднеколымский муниципальный район	-	-	-	-
Сунтарский муниципальный район	-	-	-	-
Таттинский муниципальный район	-	-	-	-
Томпонский муниципальный район	-	-	-	-

## КУЛЬТУР ПО КАТЕГОРИЯМ ХОЗЯЙСТВ

ягодных культур в хозяйствах всех категорий)

[illegible]

.СТРУКТУРА ПЛОЩАДЕЙ МНОГОЛЕТНИХ НАСАЖДЕНИЙ  
ПО КАТЕГОРИЯМ ХОЗЯЙСТВ

	Сельско- хозяйственные организации	сельскохозяй- ственные ор- ганизации, не относящиеся к субъектам ма- лого предприни- мательства	в том числе	
			малые предприятия	малые предприятия (без микро- предприятий)
Усть-Алданский муниципальный район	21.8	-	21.8	-
Усть-Майский муниципальный район	-	-	-	-
Хангаласский муниципальный район	8.6	-	-	-
Чурапчинский муниципальный район	-	-	-	-
Эвено-Бытантайский национальный муниципальный район	-	-	-	-
Городской округ "город Якутск"	3.9	-	-	-
Городской округ "Жатай"	-	-	-	-



.СТРУКТУРА ПЛОЩАДЕЙ МНОГОЛЕТНИХ НАСАЖДЕНИЙ  
ПО КАТЕГОРИЯМ ХОЗЯЙСТВ

Продолжение табл. 106

в том числе		Крестьянские (фермерские) хозяйства и индивидуаль- ные предприни- матели	в том числе		Хозяйства населения
	подсобные сельскохо- зяйственные предприятия несельскохо- зяйственных организаций		крестьянские (фермерские) хозяйства	индивидуальные предпринима- тели	
из них					
микро- предприятия					
21.8	-	-	-	-	78.2
-	-	15.2	-	15.2	84.8
-	8.6	4.3	-	4.3	87.1
-	-	-	-	-	100
-	-	-	-	-	100.0
-	3.9	-	-	-	96.1
-	-	-	-	-	100

## МЕТОДОЛОГИЧЕСКИЕ ПОЯСНЕНИЯ

В **хозяйства всех категорий** включены сельскохозяйственные организации, крестьянские (фермерские) хозяйства, индивидуальные предприниматели и хозяйства населения.

К **сельскохозяйственным организациям** отнесены хозяйственные товарищества, общества и партнерства (в том числе публичные и непубличные акционерные общества), производственные кооперативы, родовые общины, унитарные предприятия, подсобные сельскохозяйственные предприятия несельскохозяйственных организаций.

К **малым сельскохозяйственным предприятиям (включая микропредприятия)** отнесены юридические лица – коммерческие организации, внесенные в единый государственный реестр юридических лиц и соответствующие условиям, установленным Федеральным законом от 24 июля 2007 г. № 209-ФЗ «О развитии малого и среднего предпринимательства в Российской Федерации».

**Крестьянское (фермерское) хозяйство** – объединение граждан, связанных родством и (или) свойством, имеющих в общей собственности имущество и совместно осуществляющих производственную и иную хозяйственную деятельность (производство, переработку, хранение, транспортировку и реализацию сельскохозяйственной продукции), основанную на их личном участии (статья 1 Федерального закона от 11 июня 2003 г. № 74-ФЗ «О крестьянском (фермерском) хозяйстве»).

**Индивидуальный предприниматель** – гражданин (физическое лицо), занимающийся предпринимательской деятельностью без образования юридического лица с момента его государственной регистрации в соответствии со статьей 23 Гражданского кодекса Российской Федерации и заявивший в Свидетельстве о государственной регистрации виды деятельности, отнесенные согласно Общероссийскому классификатору видов экономической деятельности (ОКВЭД) к сельскому хозяйству.

К **хозяйствам населения** отнесены личные подсобные и другие индивидуальные хозяйства граждан, а также хозяйства граждан, имеющих земельные участки в садоводческих, огороднических и дачных некоммерческих объединениях.

**Личное подсобное хозяйство** – форма непредпринимательской деятельности по производству и переработке сельскохозяйственной продукции, осуществляемой личным трудом гражданина и членов его семьи в целях удовлетворения личных потребностей на земельном участке, предоставленном или приобретенном для ведения личного подсобного хозяйства. Землепользование хозяйств может состоять из приусадебных и полевых участков (статьи 2, 4 Федерального закона от 7 июля 2003 г. № 112-ФЗ «О личном подсобном хозяйстве»).

К **другим индивидуальным хозяйствам граждан** отнесены:

- граждане, имеющие земельные участки для индивидуального жилищного строительства с площадью 4 и более соток и занимающиеся сельскохозяйственным производством;
- граждане, имеющие земельные участки (садовые, огородные, дачные и другие), не входящие в некоммерческие объединения граждан;
- граждане, не имеющие земли, но имеющие сельскохозяйственных животных.

**Садоводческое, огородническое, дачное некоммерческое объединение граждан** – некоммерческая организация, учрежденная гражданами на добровольных началах для содействия ее членам в решении общих социально – хозяйственных задач ведения садоводства, огородничества и

дачного хозяйства (статья 1 Федерального закона от 15 апреля 1998 г. № 66-ФЗ «О садоводческих, огороднических и дачных некоммерческих объединениях граждан»).

Итоги по категориям сельскохозяйственных производителей, в том числе по хозяйствам граждан в сельских поселениях, городских округах и городских поселениях сформированы в соответствии с Общероссийским классификатором территорий муниципальных образований (ОКТМО). В данные по хозяйствам граждан в сельских поселениях включены также соответствующие сведения по межселенным территориям.

В соответствии с официальной статистической методологией Росстата граждане, имеющие земельный участок в садоводческих, огороднических и дачных некоммерческих объединениях, личные подсобные и другие индивидуальные хозяйства граждан в городских поселениях и городских округах обследовались с применением выборочного метода статистического наблюдения. Сводные данные по этим категориям хозяйств представлены с учетом распространения данных выборочной совокупности на всю генеральную совокупность.

**Табл. 1-76.** Посевные площади – часть пашни, занятая под посевы сельскохозяйственных культур.

**Табл. 76-83.** Посевные площади, засеянные элитными семенами. Элитные семена (семена элиты) – семена сельскохозяйственного растения, которые получены от оригинальных семян и соответствуют требованиям нормативных документов в области семеноводства, утвержденных в порядке, установленном Правительством Российской Федерации (статья 7, глава II Федерального закона от 17 декабря 1997 г. №149-ФЗ «О семеноводстве»).

**Табл. 94-106.** Многолетние насаждения - сельскохозяйственное угодье, используемое под искусственные насаждения древесных, кустарниковых (без лесной площади) и некоторых травянистых растений, предназначенных для получения урожая плодово-ягодной, технической и лекарственной продукции.

В площадь многолетних плодовых насаждений и ягодных культур включена площадь, занятая плодовыми деревьями, кустарниками, а также ягодниками на обособленных участках.

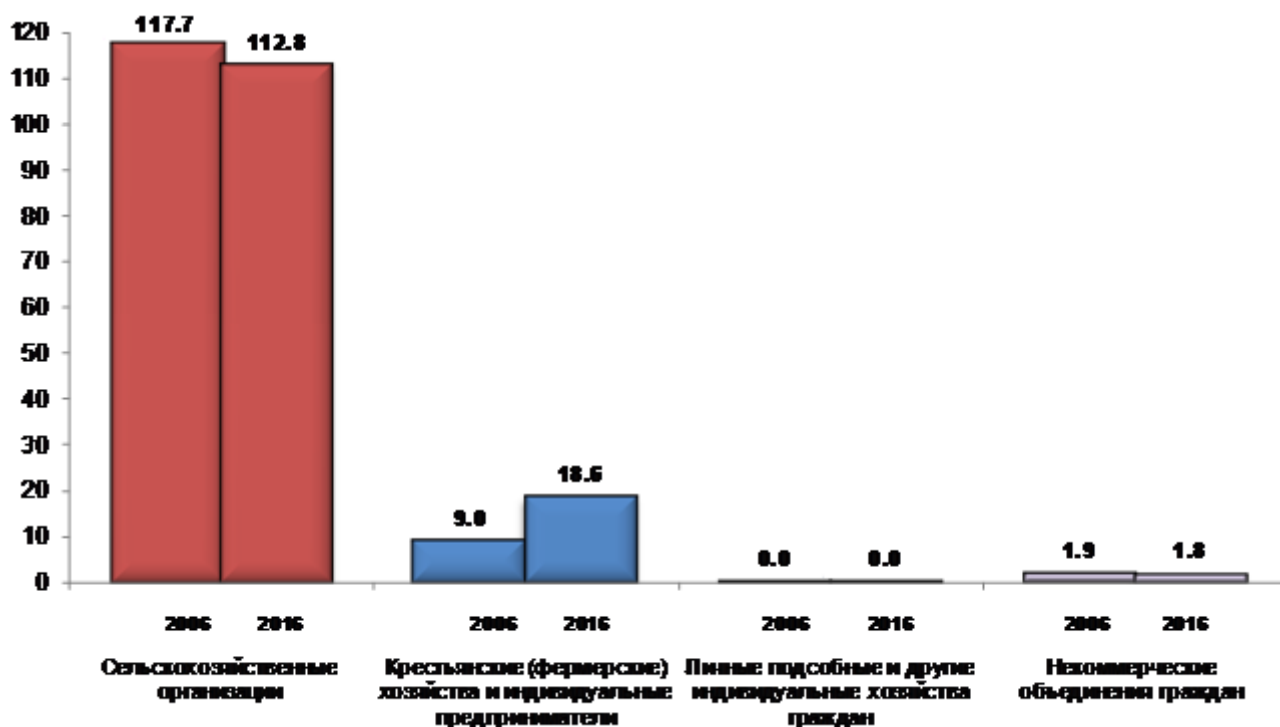
**Табл. 93.** Пестициды - химические или биологические препараты, используемые для борьбы с вредителями и болезнями растений, сорными растениями, вредителями хранящейся сельскохозяйственной продукции, бытовыми вредителями и внешними паразитами животных, а также для регулирования роста растений, предуборочного удаления листьев (дефолианты), предуборочного подсушивания растений (десиканты).



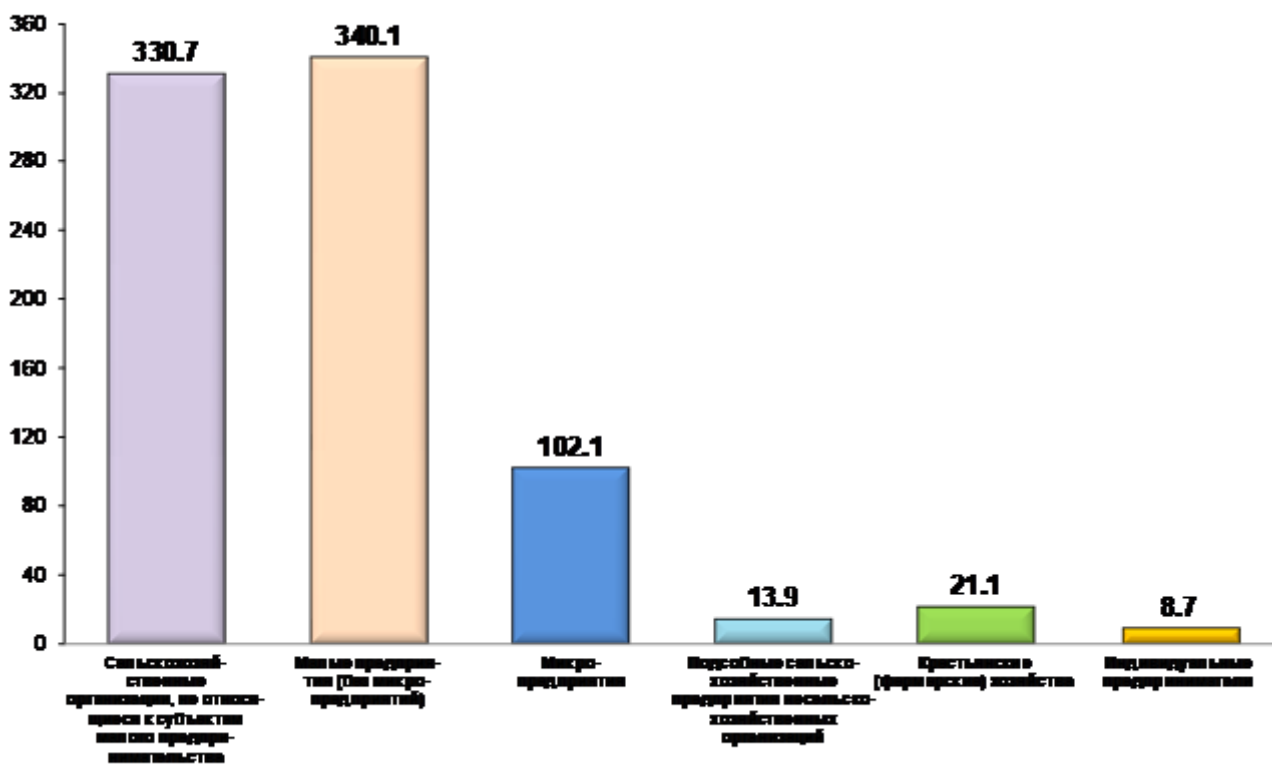


## ДИАГРАММЫ

**1. ОБЩАЯ ПОСЕВНАЯ ПЛОЩАДЬ СЕЛЬСКОХОЗЯЙСТВЕННЫХ КУЛЬТУР  
ПОД УРОЖАЙ 2006 И 2016 ГГ. В СРЕДНЕМ НА ОДНУ ОРГАНИЗАЦИЮ (ХОЗЯЙСТВО) <sup>1)</sup>**  
(гектаров)



**2. ОБЩАЯ ПОСЕВНАЯ ПЛОЩАДЬ СЕЛЬСКОХОЗЯЙСТВЕННЫХ КУЛЬТУР  
ПОД УРОЖАЙ 2016 Г. В СРЕДНЕМ НА ОДНУ ОРГАНИЗАЦИЮ (ХОЗЯЙСТВО) <sup>1)</sup>**  
(гектаров)



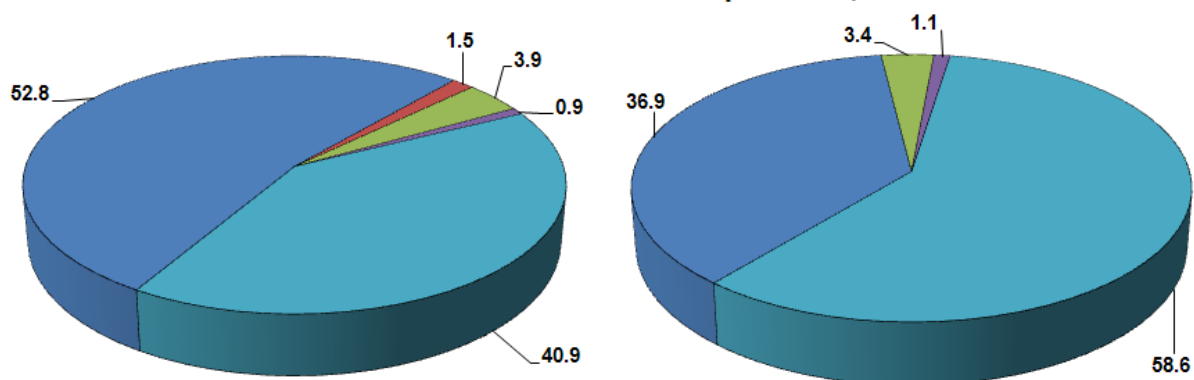
<sup>1)</sup> В расчете на одну организацию (хозяйство), имевшую общую посевную площадь

**3. СТРУКТУРА ПОСЕВНЫХ ПЛОЩАДЕЙ ПО ВИДАМ СЕЛЬСКОХОЗЯЙСТВЕННЫХ КУЛЬТУР  
ПОД УРОЖАЙ 2006 И 2016 ГОДОВ В ХОЗЯЙСТВАХ ВСЕХ КАТЕГОРИЙ**  
(в процентах от общей посевной площади соответствующей категории хозяйств)

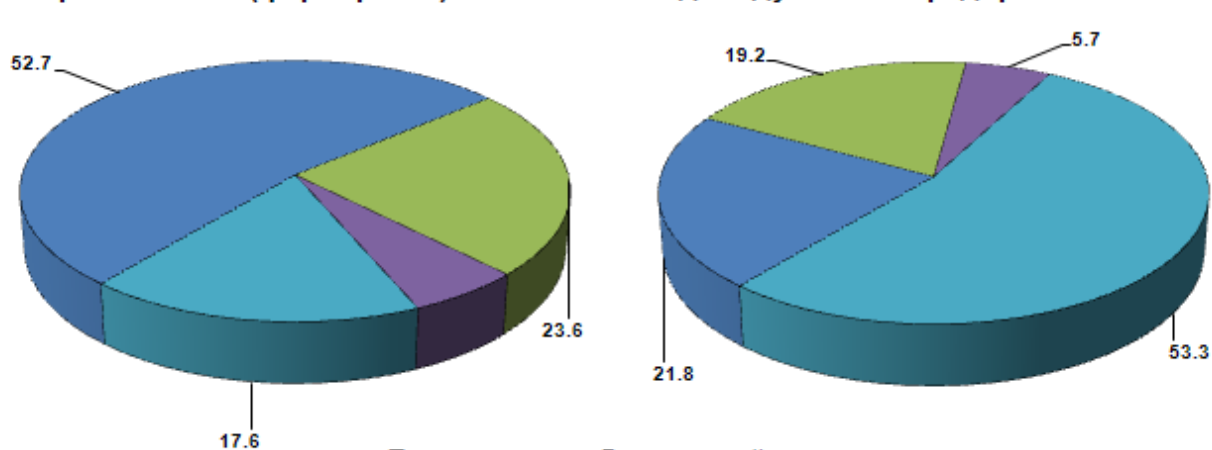
**2006**

**2016**

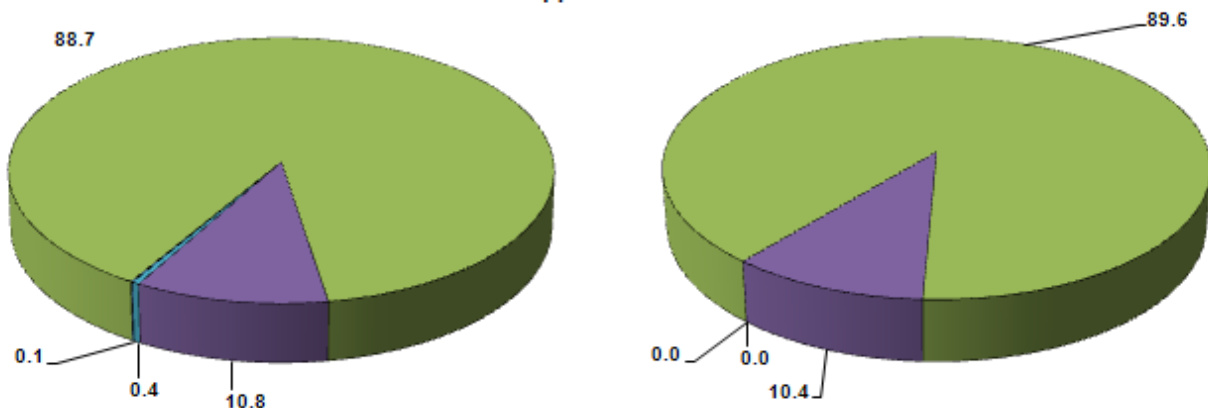
**Сельскохозяйственные организации**



**Крестьянские (фермерские) хозяйства и индивидуальные предприниматели**



**Личные подсобные хозяйства**



2006

2016

**Садоводческие некоммерческие объединения граждан**



**4. СТРУКТУРА ПЛОЩАДЕЙ МНОГОЛЕТНИХ НАСАЖДЕНИЙ В 2006 И 2016 ГОДАХ ПО КАТЕГОРИЯМ ХОЗЯЙСТВ**

(на 1 июля; в процентах от общей площади плодово-ягодных насаждений в хозяйствах всех категорий)

2006

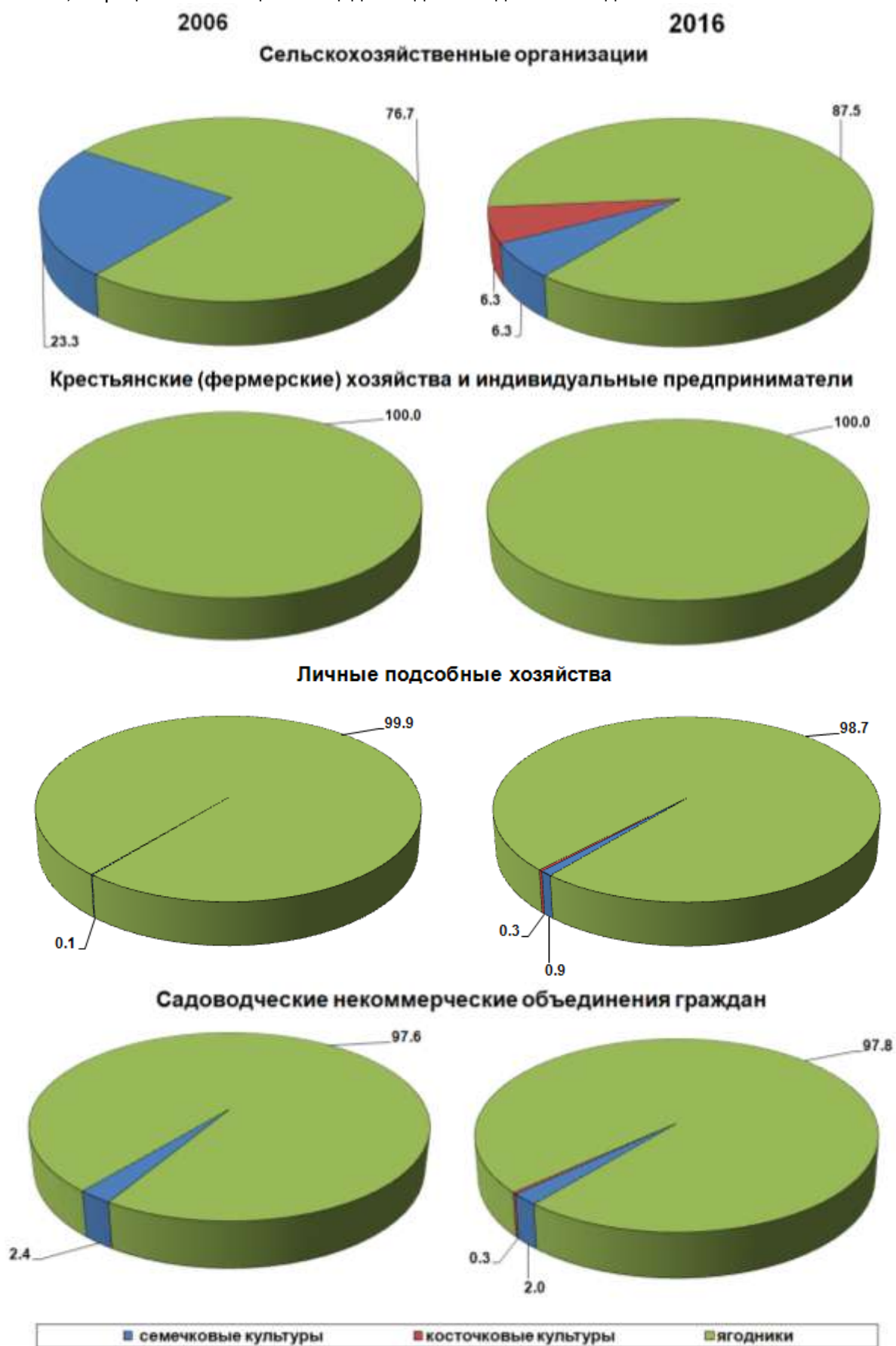
2016





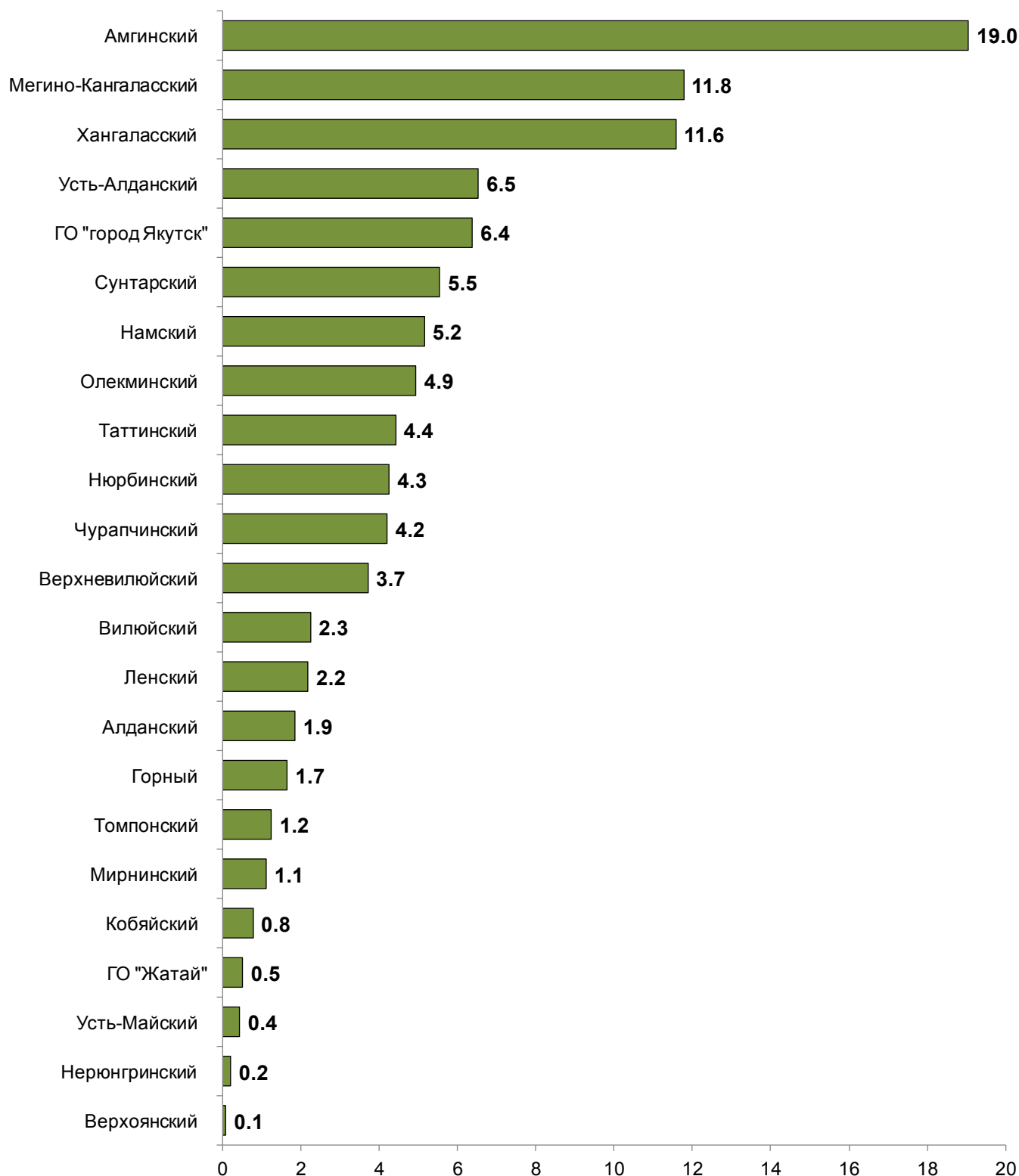
## 5. СТРУКТУРА ПЛОЩАДЕЙ ПО ВИДАМ МНОГОЛЕТНИХ НАСАЖДЕНИЙ В 2006 И 2016 ГГ. ПО КАТЕГОРИЯМ ХОЗЯЙСТВ

(на 1 июля; в процентах от общей площади плодово-ягодных насаждений в хозяйствах всех категорий)



**6. УДЕЛЬНЫЙ ВЕС МУНИЦИПАЛЬНЫХ РАЙОНОВ И ГОРОДСКИХ ОКРУГОВ  
РЕСПУБЛИКИ САХА (ЯКУТИЯ) В ОБЩЕЙ ПОСЕВНОЙ ПЛОЩАДИ  
СЕЛЬСКОХОЗЯЙСТВЕННЫХ КУЛЬТУР ПОД УРОЖАЙ 2016 Г. <sup>1)</sup>**

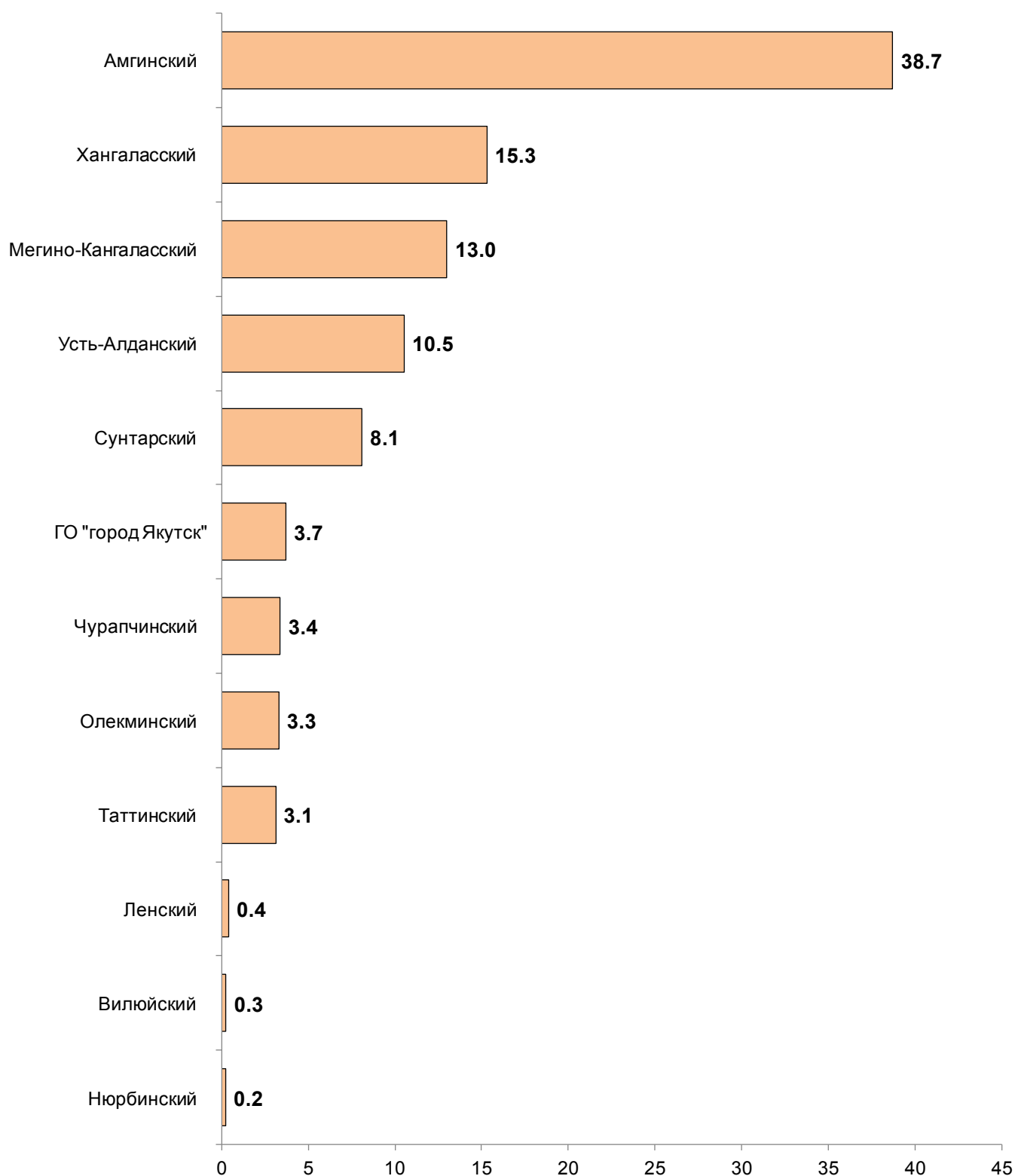
(в процентах от общей посевной площади сельскохозяйственных культур в хозяйствах всех категорий)



<sup>1)</sup> В Абыйском, Аллаиховском, Анабарском национальном (долгано-эвенкийском), Верхнеколымском, Жиганском, Момском, Нижнеколымском, Оймяконском, Оленекском, Среднеколымском, Эвено-Бытантайском национальных муниципальных районах значение показателя составляет менее 0,1.

**7. УДЕЛЬНЫЙ ВЕС МУНИЦИПАЛЬНЫХ РАЙОНОВ И ГОРОДСКИХ ОКРУГОВ  
РЕСПУБЛИКИ САХА (ЯКУТИЯ) В ОБЩЕЙ ПОСЕВНОЙ ПЛОЩАДИ  
ЗЕРНОВЫХ И ЗЕРНОБОБОВЫХ КУЛЬТУР ПОД УРОЖАЙ 2016 Г. <sup>1)</sup>**

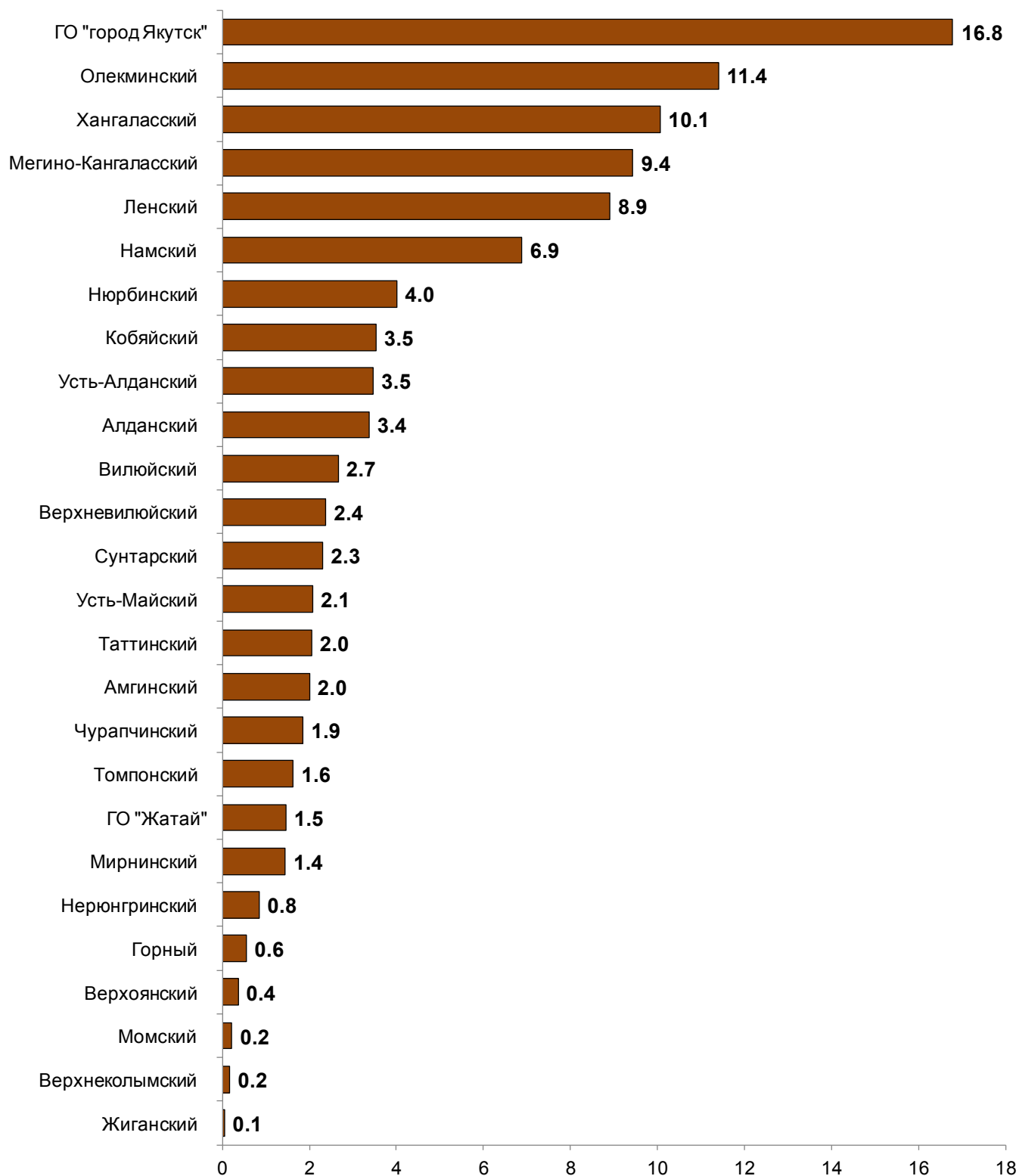
(в процентах от общей посевной площади зерновых и зернобобовых культур в хозяйствах всех категорий)



<sup>1)</sup> В Алданском, Верхневилуйском, Кобяйском муниципальных районах значение показателя составляет менее 0,1.

**8. УДЕЛЬНЫЙ ВЕС МУНИЦИПАЛЬНЫХ РАЙОНОВ И ГОРОДСКИХ ОКРУГОВ  
РЕСПУБЛИКИ САХА (ЯКУТИЯ) В ОБЩЕЙ ПОСЕВНОЙ ПЛОЩАДИ  
КАРТОФЕЛЯ ПОД УРОЖАЙ 2016 Г. <sup>1)</sup>**

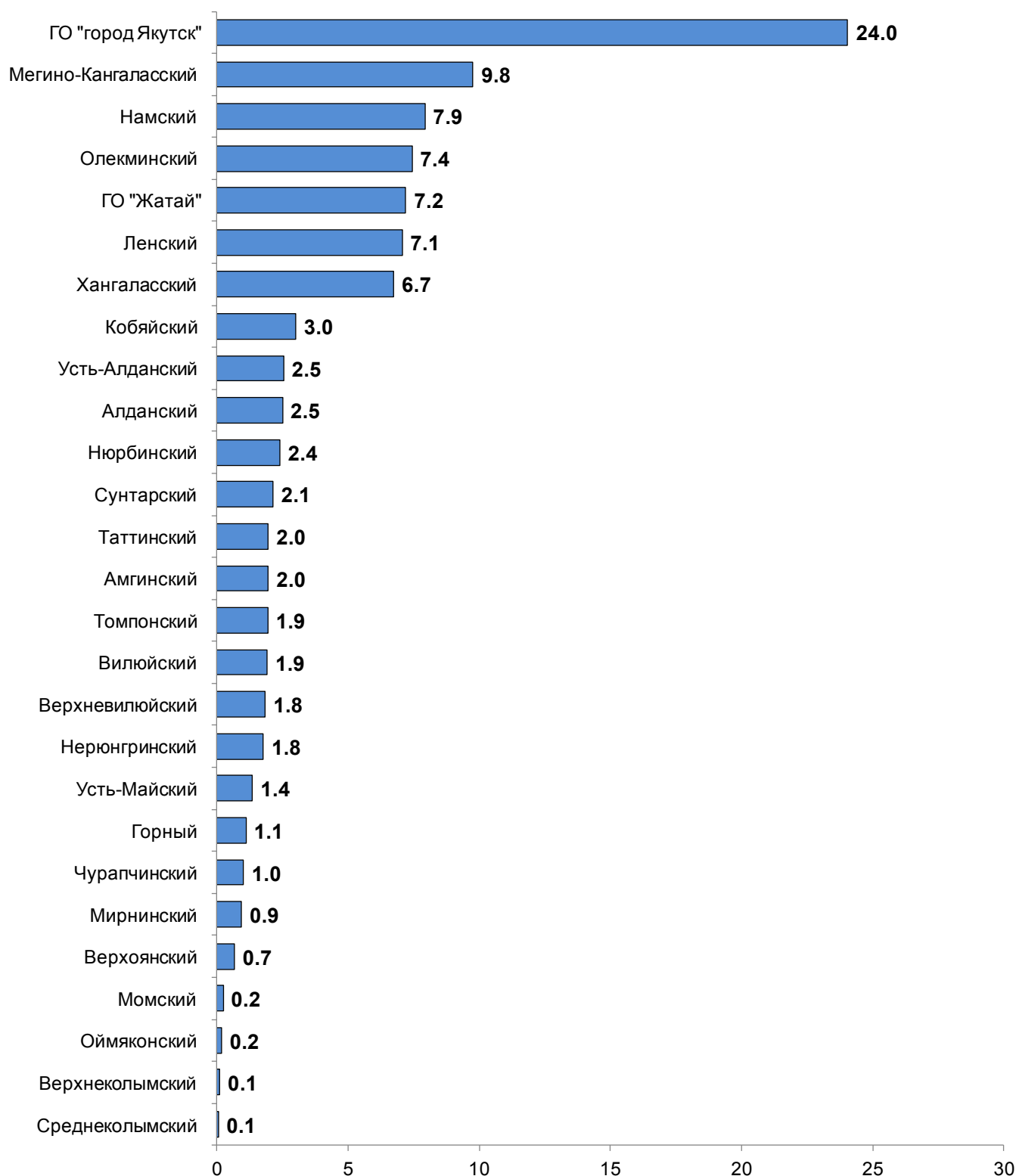
(в процентах от общей посевной площади картофеля в хозяйствах всех категорий)



<sup>1)</sup> В Абыйском, Аллаиховском, Анабарском национальном (долгано-эвенкийском), Нижнеколымском, Оймяконском, Оленекском, Эвено-Бытантайском национальных муниципальных районах значение показателя составляет менее 0,1.

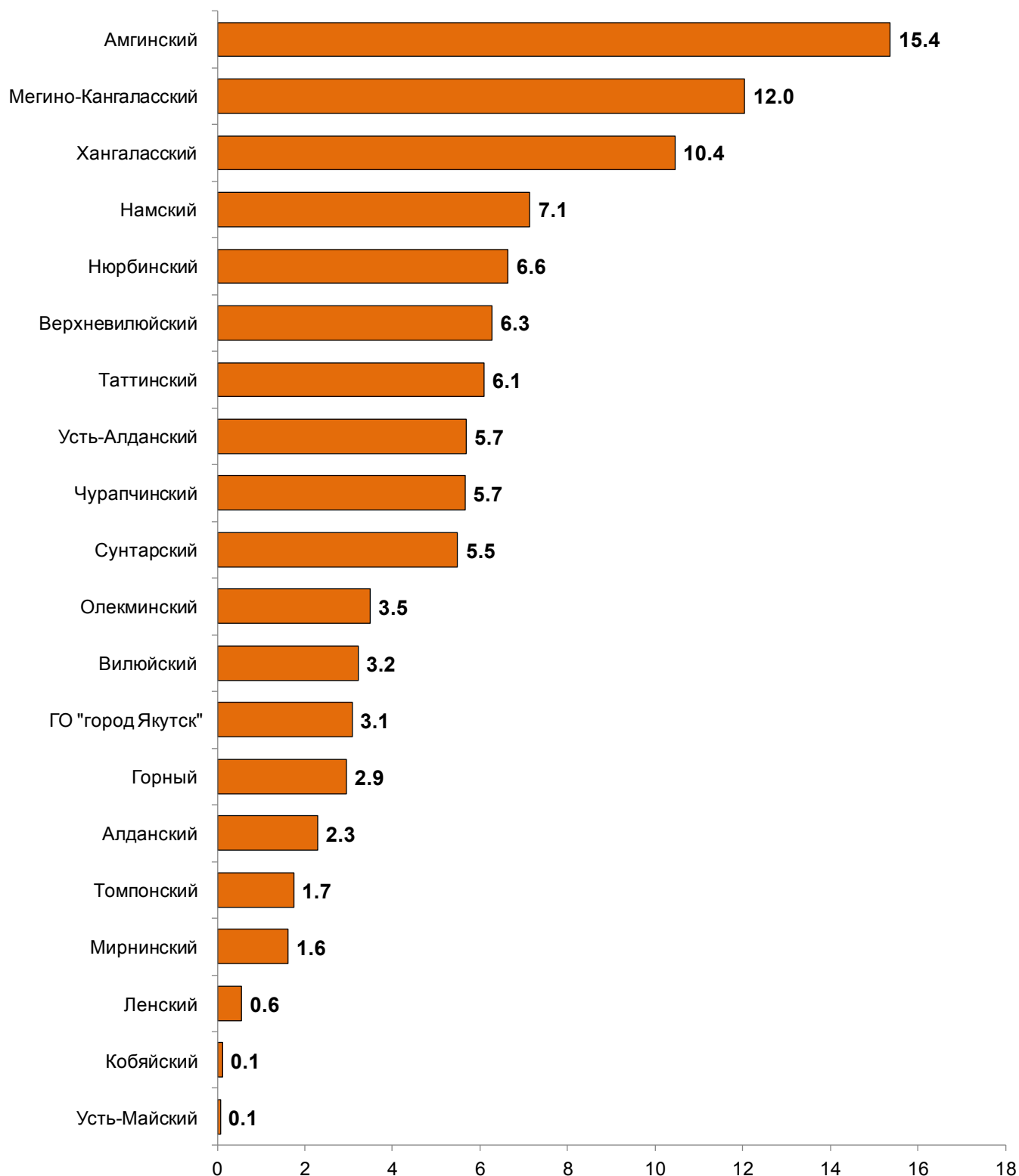
**9. УДЕЛЬНЫЙ ВЕС МУНИЦИПАЛЬНЫХ РАЙОНОВ И ГОРОДСКИХ ОКРУГОВ  
РЕСПУБЛИКИ САХА (ЯКУТИЯ) В ОБЩЕЙ ПОСЕВНОЙ ПЛОЩАДИ  
ОВОЩНЫХ И БАХЧЕВЫХ КУЛЬТУР ПОД УРОЖАЙ 2016 Г. <sup>1)</sup>**

(в процентах от общей посевной площади овощных и бахчевых культур в хозяйствах всех категорий)



<sup>1)</sup> В Абыйском, Аллаиховском, Анабарском национальном (долгано-эвенкийском), Жиганском, Нижнеколымском, Оленекском, Эвено-Бытантайском национальных муниципальных районах значение показателя составляет менее 0,1.

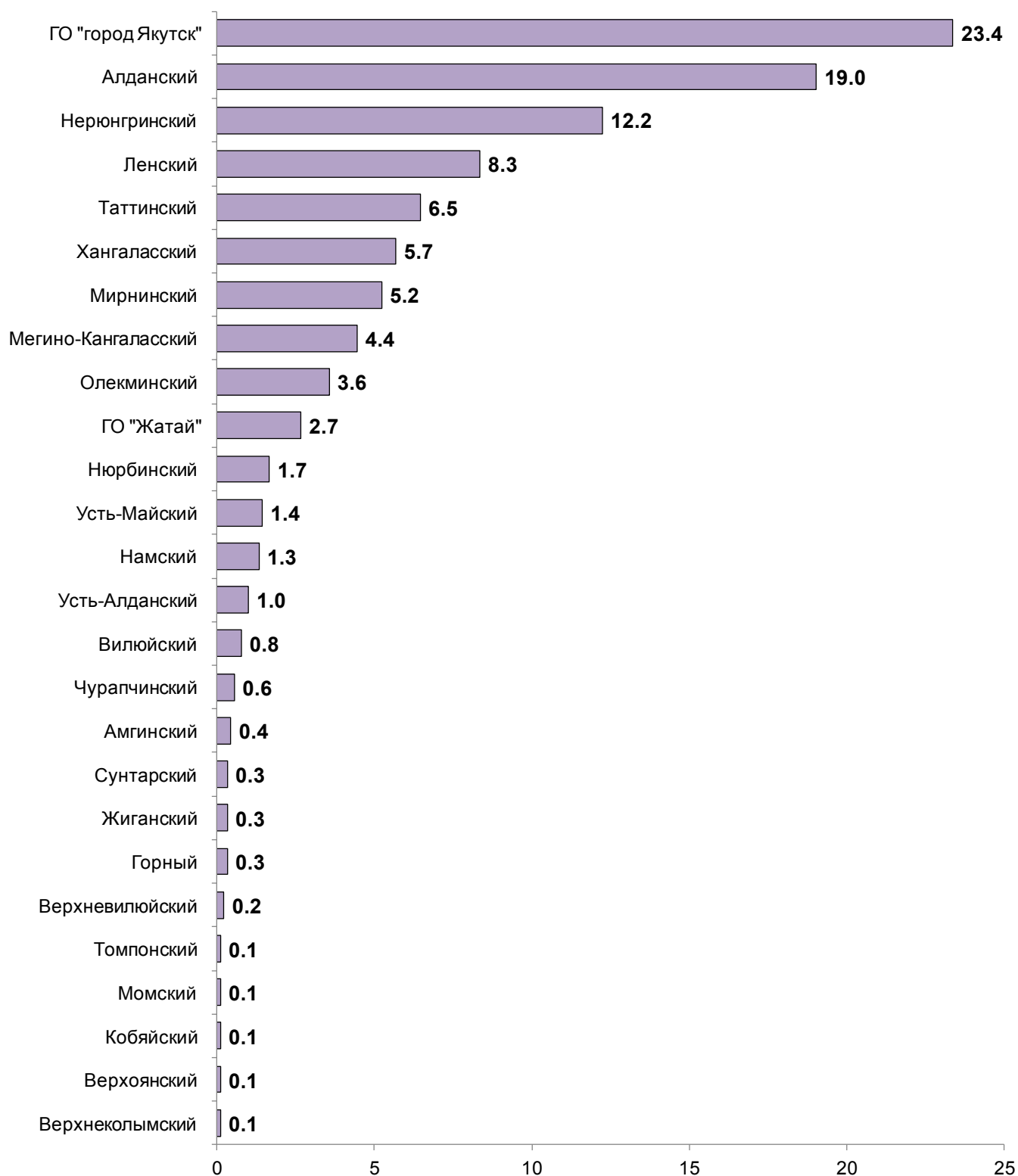
**10. УДЕЛЬНЫЙ ВЕС МУНИЦИПАЛЬНЫХ РАЙОНОВ И ГОРОДСКИХ ОКРУГОВ  
РЕСПУБЛИКИ САХА (ЯКУТИЯ) В ОБЩЕЙ ПОСЕВНОЙ ПЛОЩАДИ  
КОРМОВЫХ КУЛЬТУР ПОД УРОЖАЙ 2016 Г. <sup>1)</sup>**  
(в процентах от общей посевной площади кормовых культур в хозяйствах всех категорий)



<sup>1)</sup> В Оймяконском муниципальном районе значение показателя составляет менее 0,1.

**11. УДЕЛЬНЫЙ ВЕС МУНИЦИПАЛЬНЫХ РАЙОНОВ И ГОРОДСКИХ ОКРУГОВ  
РЕСПУБЛИКИ САХА (ЯКУТИЯ) В ОБЩЕЙ ПЛОЩАДИ МНОГОЛЕТНИХ ПЛОДОВЫХ  
НАСАЖДЕНИЙ И ЯГОДНЫХ КУЛЬТУР ПОД УРОЖАЙ 2016 Г. <sup>1)</sup>**

(в процентах от общей посевной площади многолетних плодовых насаждений и ягодных культур  
в хозяйствах всех категорий)



1) В Абыйском, Оймяконском, Среднеколымском, Эвено-Бытантайском национальных муниципальных районах значение показателя составляет менее 0,1.

**Территориальный орган федеральной службы государственной статистики  
по Республике Саха (Якутия)**

**ВСЕРОССИЙСКАЯ СЕЛЬСКОХОЗЯЙСТВЕННАЯ ПЕРЕПИСЬ 2016 ГОДА  
(в 8 томах)**

**Том 4.**

**ПОСЕВНЫЕ ПЛОЩАДИ СЕЛЬСКОХОЗЯЙСТВЕННЫХ  
КУЛЬТУР И ПЛОЩАДИ МНОГОЛЕТНИХ НАСАЖДЕНИЙ  
И ЯГОДНЫХ КУЛЬТУР**

**Книга 1. Площади сельскохозяйственных культур  
и многолетних насаждений**

**Официальное издание**

Ответственные за выпуск:

К.И. Егорова  
Н.А. Макарова  
И.И. Пирожкова

Тел.: (4112) 42-47-40  
(4112) 34-16-23

Подписано в печать 26.09.2018  
Тираж 8 экз.  
Отпечатано в Саха(Якутия)стате